გენ-გეგმა
მ1:500

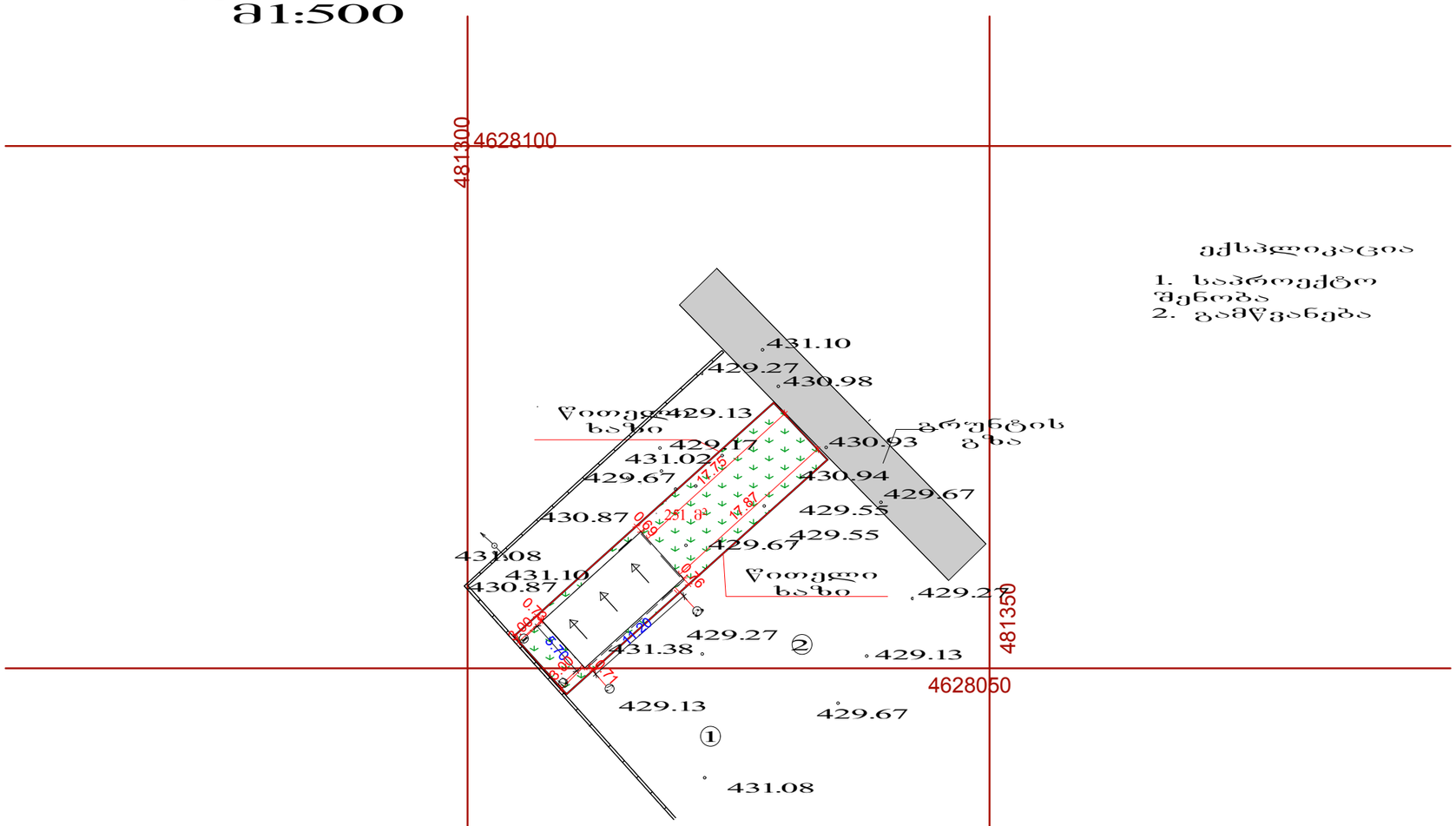
4628100
4628050
481300
481350
431.10
429.27
430.98
429.13
429.17
431.02
429.67
430.87
431.08
431.10
430.87
431.38
429.13
429.67
430.93
430.94
429.67
429.55
429.55
429.67
429.27
429.13
431.08
17.75
17.87
25.18
17.28
17.71
0.79
5.12
0.79
5.12
0.79
5.12

საქართველო
ქ. თბილისის მერია
სსიპ თბილისის არქიტექტურის სამსახური

ქ.თბილისი, ვაკე-საბურთალოს რაიონი, დიღმის სასწავლო-საცდელი მეურნეობა მოქ. ლ. კოროშინაძის საკუთრებაში დარეგისტრირებული 251 კვ.მ.

სასოფლო-სამეურნეო მიწის ნაკვეთის

გეგმა

საფუძველი: ქ. თბილისის მერიის სსიპ ქონების მართვის სააგენტოს წერილი № ქ.თბილისის მთავრობის №20-32-704. 10.11.2008 წლის დადგენილება.

სამსახურის უფროსი /ვ. ნიკოლავა/

სიტუაციური სქემა	მასშტაბი: 1:2000

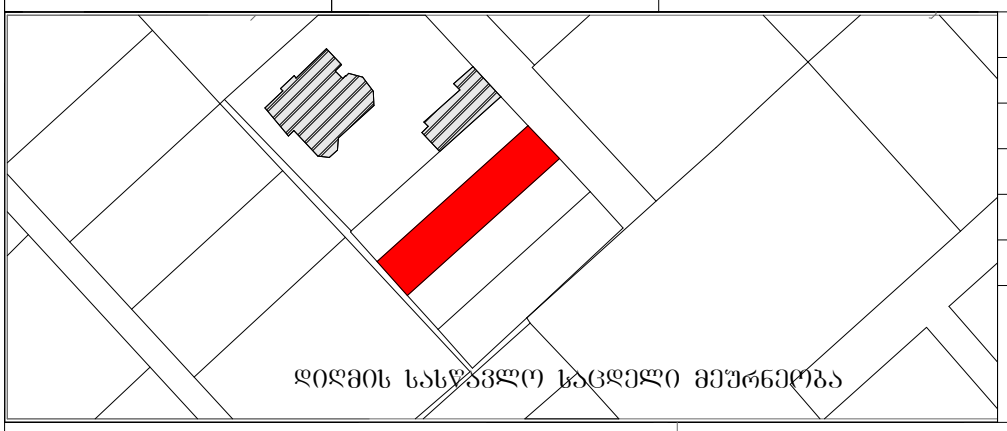

ქალაქგეგმარების განყოფილება		
განყოფილების უფროსი		/ვ. ნიკოლავა/
მთავარი სპეციალისტი		
საინვესტიციო განყოფილება		
განყოფილების უფროსი		
მთავარი სპეციალისტი		
მიწის ნაკვეთის ფუნქცია და ქალაქმშენებლობითი პირობების პარამეტრები		

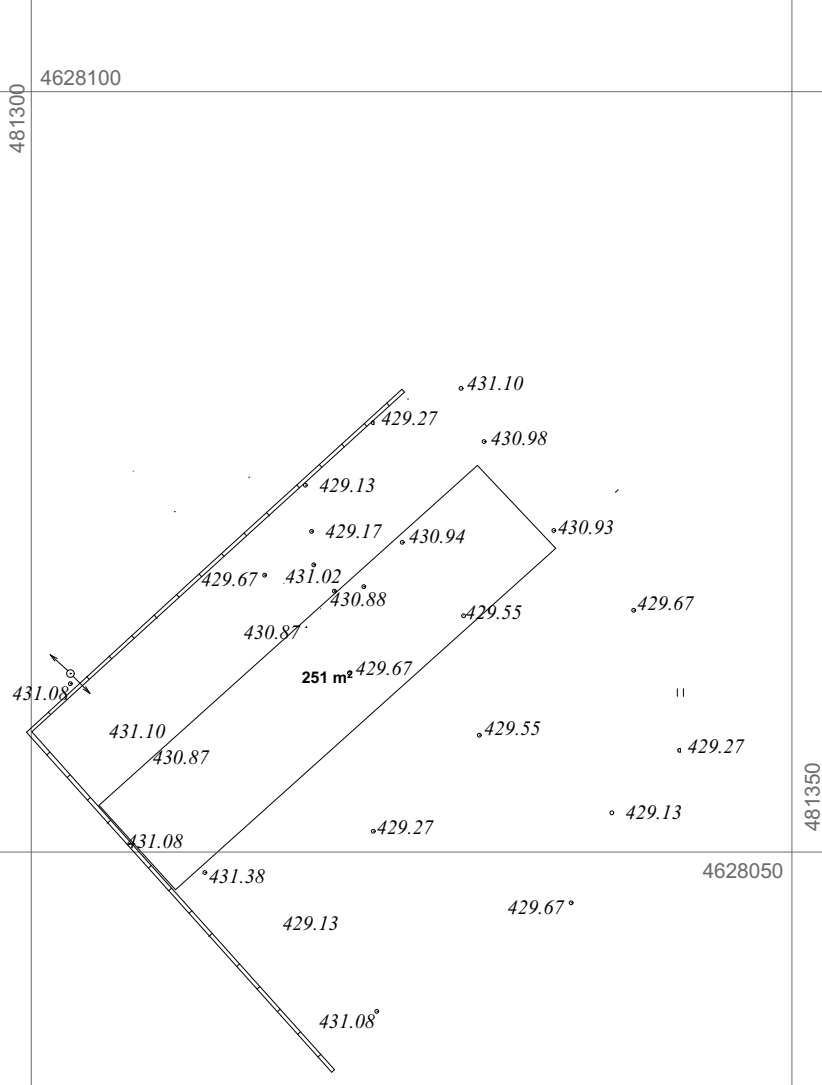

პირობითი აღნიშვნები

ჭ შ 1984 -ის კოორდინატთა სისტემის თ პროექცია

ძს	საცხ. შენობა	ხის ღობე	წ — წყალგაყვანილობა
ძა	არასაცხ. შენობა	ღობე	გ — გაზი
	ფარდული	ქვის კედელი	კ — კანალიზაცია
	მშენებარე შენობა	კედელი	სან — სანიაღვრე
	სატრანსფორ. ჯიხური	ფლატე	კგ — კავშირგაბმულობა
	ხეები	რკინიგზა	ელ. ქსელები
	გარე განათება	სამეთვალყურეო ჭები	თგ — გათბობა
		ელ. გადამცემი ხაზი	

შენიშვნა: 1) ნაკვეთის საზღვარი (თუ იგი არის ნახაზზე) მითითებულია დამკვეთის მიერ

2) მიწის სამუშაოების შესრულებისას შეატყობინეთ კომუნიკაციის წარმომადგენლებს

შ.პ.ს. "გეოკო" (ს/ნ 416296369)

თამარაშვილის ქ. №13ბ ტ: 18 14 14 მობ: 8 77 17 17 34

www. geoco.ge info@geoco.ge

დირექტორი:		ვ. ნიკოლავა
აზომა:		ვ. ნიკოლავა
დახაზა:		ვ. ყავლაშვილი
დამკვეთი		შ.პ.ს."გეოკომპლექსი"
მასშტაბი: 1:500		14/12/2013 წ.