გენგეგმის ფრაგმენტი

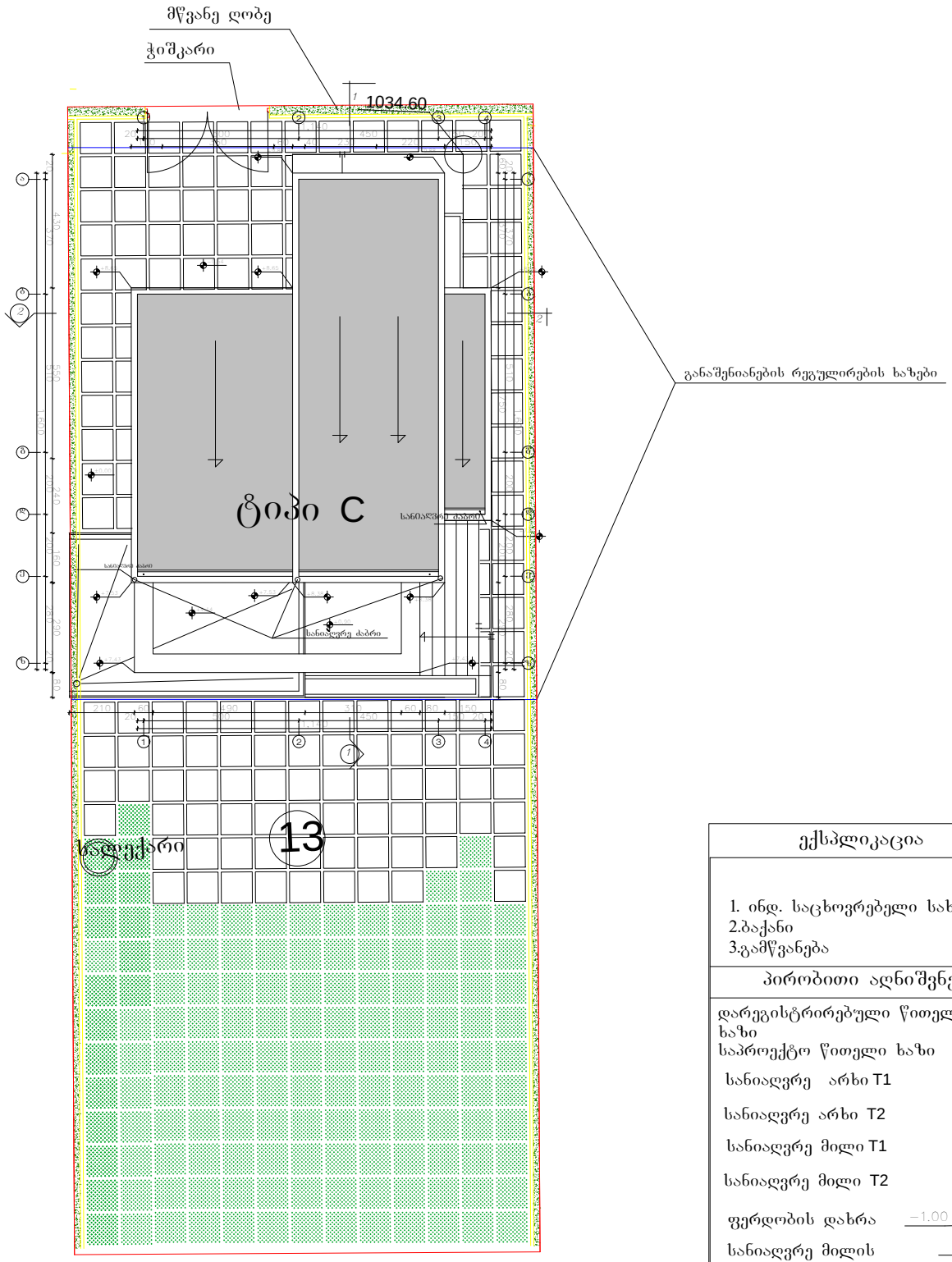

ექსპლიკაცია

1. ინდ. საცხოვრებელი სახლი
2.ბაქანი
3.გამწვანება

პირობითი აღნიშვნები

დარეგისტრირებული წითელი ხაზი
საპროექტო წითელი ხაზი
სანიაღვრე არხი T1
სანიაღვრე არხი T2
სანიაღვრე მილი T1
სანიაღვრე მილი T2
ფერდობის დახრა −1.00 % −2.0 %
სანიაღვრე მილის დახრა −0.20 %
ზედაპირის ნიშნული 1035.80
სანიაღვრე ჭა R
სანიაღვრე მილის ნიშნული 31.57
ასფალტის ნიშნული 31.52
ასფალტის ხაზი

შენიშვნა:

1. ±0.00=1039.00 მ ტოპოგადაღების მიხედვით

Karkia

დამკვეთი: შ.პ.ს "Sarafraz"

პროექტი: ინდ. საცხოვრებელი სახლების კომპლექსი ს.ტაბახმელა, ნაკვ. №780 (ტიპი C',ნაკვ.№13)

დასახელება:	მთ.არქიტექტორი:	დ. ტაპიზადე	შემოწმა:	შ. ტაპიზადე	ეროვნული :	მასშტაბი:	ფორმატი:	პროექტის არქივის ნომერი:	თარიღი:	რევ.	ფურც.-ლი №:	ფურც. რ-ბა:
გენგეგმის ფრაგმენტი	ინტერიერი და ექსტერიერი :	შმატინფარ	დაამტკიცა:	დ. ტაპიზადე	სმ	1:200	A4		13/07/13	03	ა-4	12

№ 81.02.05.799 (ს.ტ-1)

ვილაბმული ნაგებობა

ქალაქ ოზაღის ცენტრში ავტობუსების გაჩერების მოწყობა

გენერალური გეგმა

№ 81.02.05.800 (ს.ტ-1)

1. ნაგებობა საკადასტრო ნომერი: 26617.00.82
   მისამართი:
   ა. ბიზნეს ცენტრი ოზაღის მერიის მიმდებარედ (№1-31) : 213.02.00.82
   ბ. ჩიხი №1 ბაღის ქუჩიდან (№33) : 4413.90+459.00=4902.90.82
   გ. ხიდი მდინარე ოზაღის ხეობაში (№34) : 256.00.82
   დ. ავტობუსების მისასვლელი გზა (№35) : 155.70.82
   ე. ბაზისური სადგომი (№36) : 512.00.82
   ვ. ბაზისური სადგომი (№37) : 731.00.82
   ზ. ავტომანქანების მისაღები ჩიხი (№38) : 6667.82
   თ. ნაგებობების ტერიტორიის ელექტრონული სქემა: 21=512.0/2667=0.2
   ი. ნაგებობების ტერიტორიის ელექტრონული სქემა: 22=731.0/2667=0.3
   კ. ნაგებობების ტერიტორიის ელექტრონული სქემა: 23=6667.2/2667=0.3

1. ნაგებობა საკადასტრო ნომერი (№32): 383.00.82
2. ბაზისური სადგომი (№37): 230.00.82
3. ბაზისური სადგომი (№38): 230.00.82
4. ავტომანქანების მისაღები ჩიხი (№35): 30.00.82
5. ბაზისური სქემის ელექტრონული ანგარიში: 21=230/383=0.6
6. ნაგებობების ტერიტორიის ელექტრონული ანგარიში: 22=230/383=0.6
7. ბაზისური სქემის ელექტრონული ანგარიში: 23=30/383=0.1

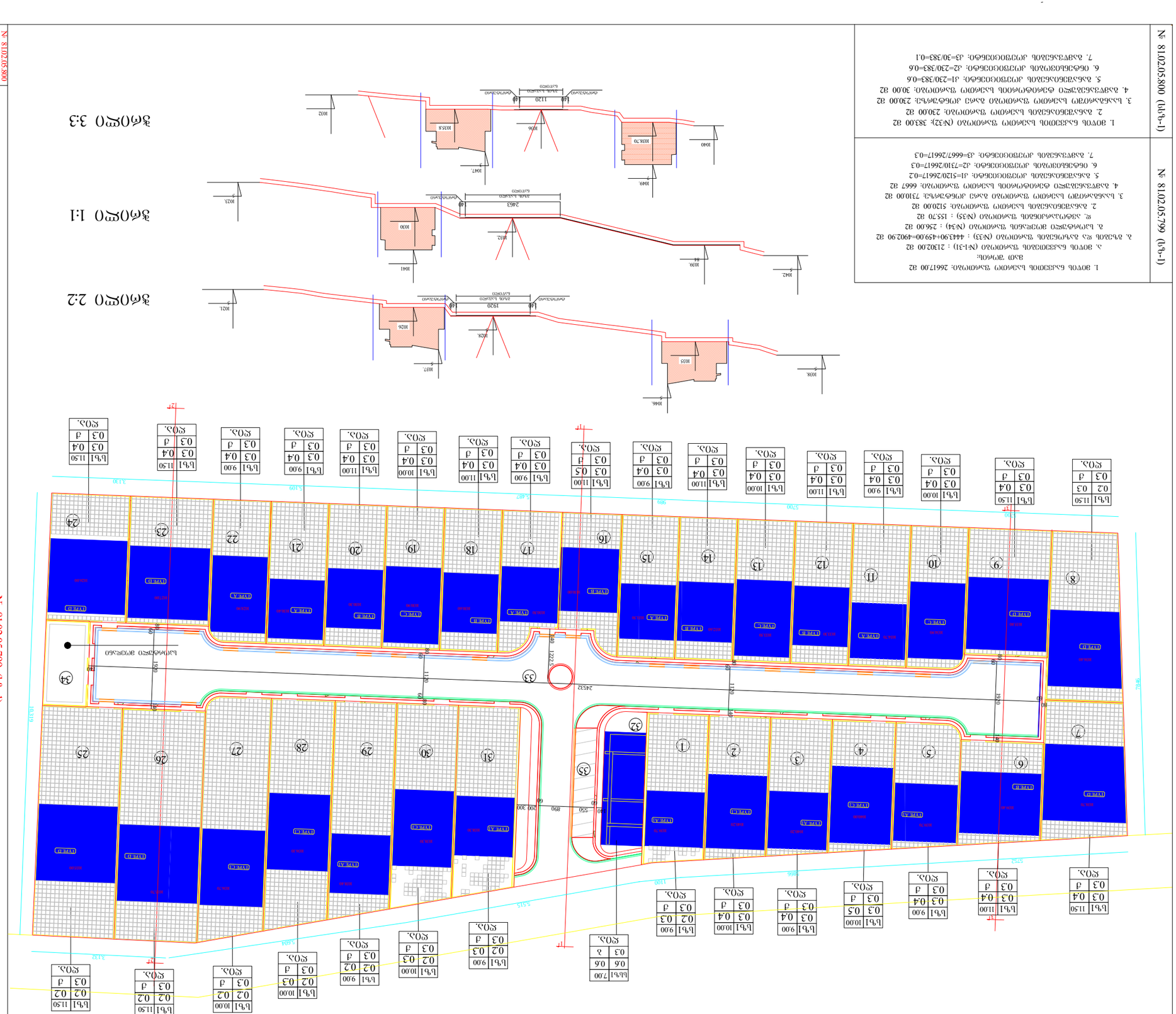
ჭრილი 1-1
ჭრილი 2-2
ჭრილი 3-3
ნაგებობების ტერიტორიის საზღვარი
ნაგებობების ტერიტორიის საზღვარი
ნაგებობების ტერიტორიის საზღვარი

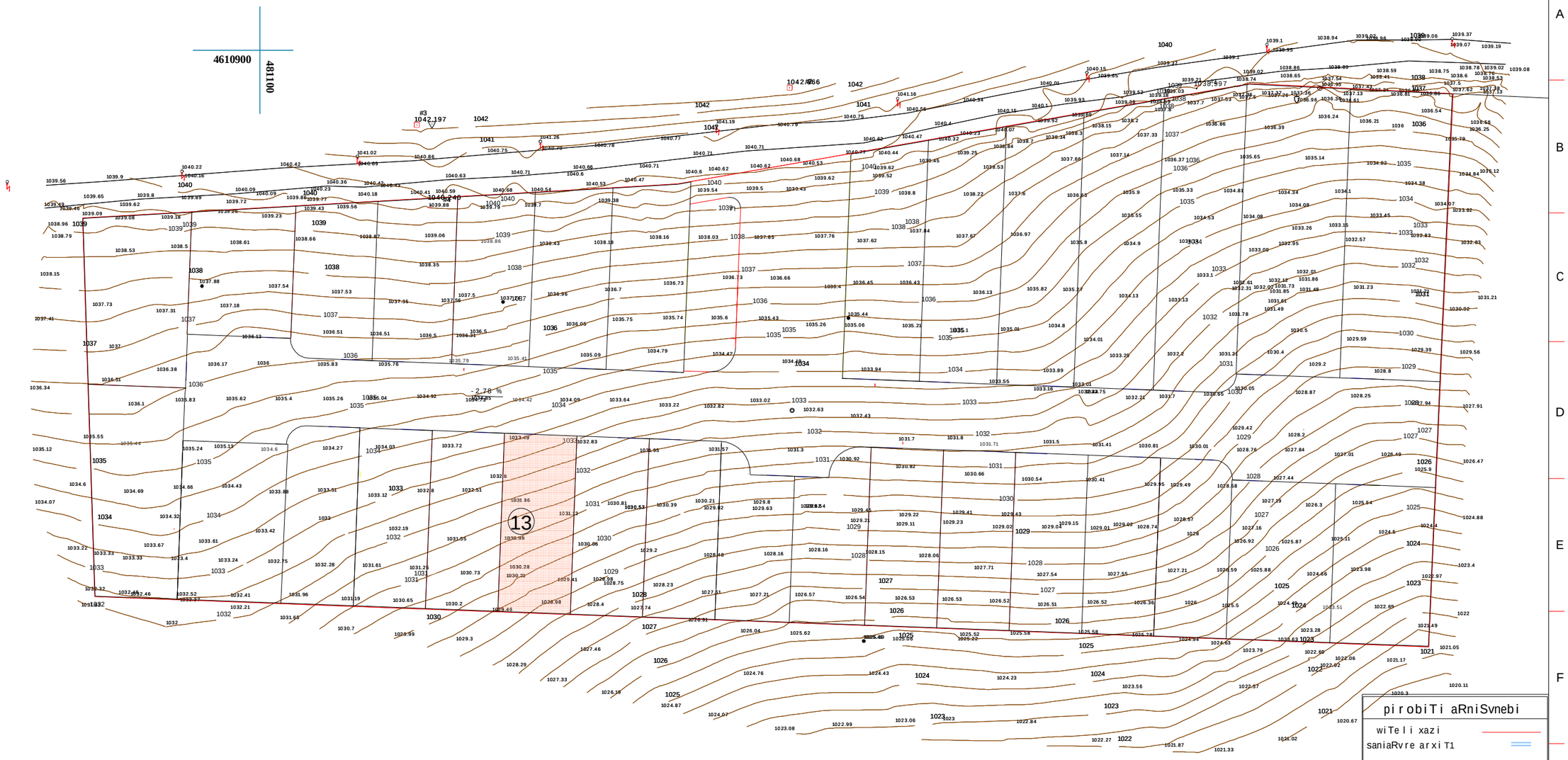

pirobiTi aRniSvnebi

wiTeli xazi
saniaRvre arxi T1
saniaRvre arxi T2
saniaRvre mili T1
saniaRvre mili T1
ferdobis daxra -1.00 %
saniaRvre milis daxra -0.20 %
zedapiris niSnuli 1035.80
saniaRvre Wa 31.57
saniaRvre milis niSnuli 31.52
asfaltis niSnuli
asfaltis xazi
miwis nakveTis # 13

Karkia

damkveTi: S.p.s "Sarafraz"

proeqti: ind. sacxovrebeli saxlebis kompleqsi (s.tabaxmela)

dasaxleba:	sayrdeni gengegma	mTarqiteqtori:	d. tahizade	Seamowma:	S. tahizade	erTeuli :	masStabi:	formati:	proeqtis arqivis nomeri:	TariRi	rev.	fur.-li #:	furc. r-ba:
		interieri da eqsterieri :	S.matinfar	daamtkica:	d. tahizade	sm	1:1000	A3		13/07/13	04	a-0	12

saqarTvelos
q. Tbilisis meria
ssip Tbilisis arqiteqturis samsaxuri

sofeli tabaxmelas teritoriaze, (2.7 heqtari farTobis)

samsaxuris ufrosi: gegma
safuZveli:

/a. boWoiZe/

situaciuri sqema m. 1:2000

qalaqgegmarebis ganyofileba		
ganyofilebis ufrosi:		i. murRulia
mTavari specialisti:		
sainvesticio ganyofileba		
ganyofilebis ufrosi:		m. yanCaveli
mTavari specialisti:		q. SaniZe
miwis nakveTis funqcia da qalaqmSeneblobiTi pirobebis parametrebi		

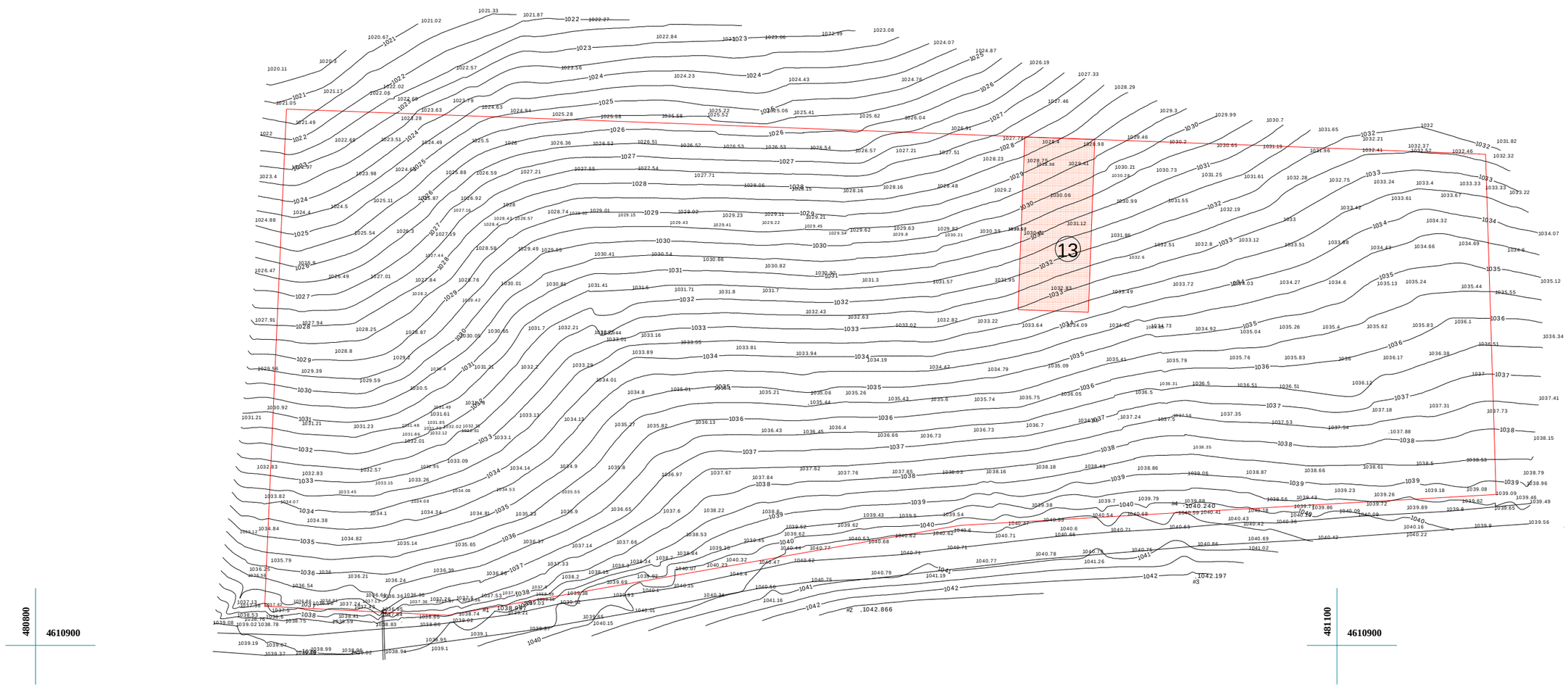

pirobiTi aRniSvnebi

miwis nakveTis # 13

pirobiTi aRniSvnebi

xeebi

nakveTis sazRvari

gruntisgza

el_boZi

AT saerTaSoriso

metalismili

geodeziuri punqti

reperi

betonismili

S.p.s. ` GIS universali~		
direqtor	z. JRenti	
kompiuteruli uzrunvelyofa	z. JRenti	
azomva Seasrula	z. JRenti	
	masStabi 1:500	25.12.2012

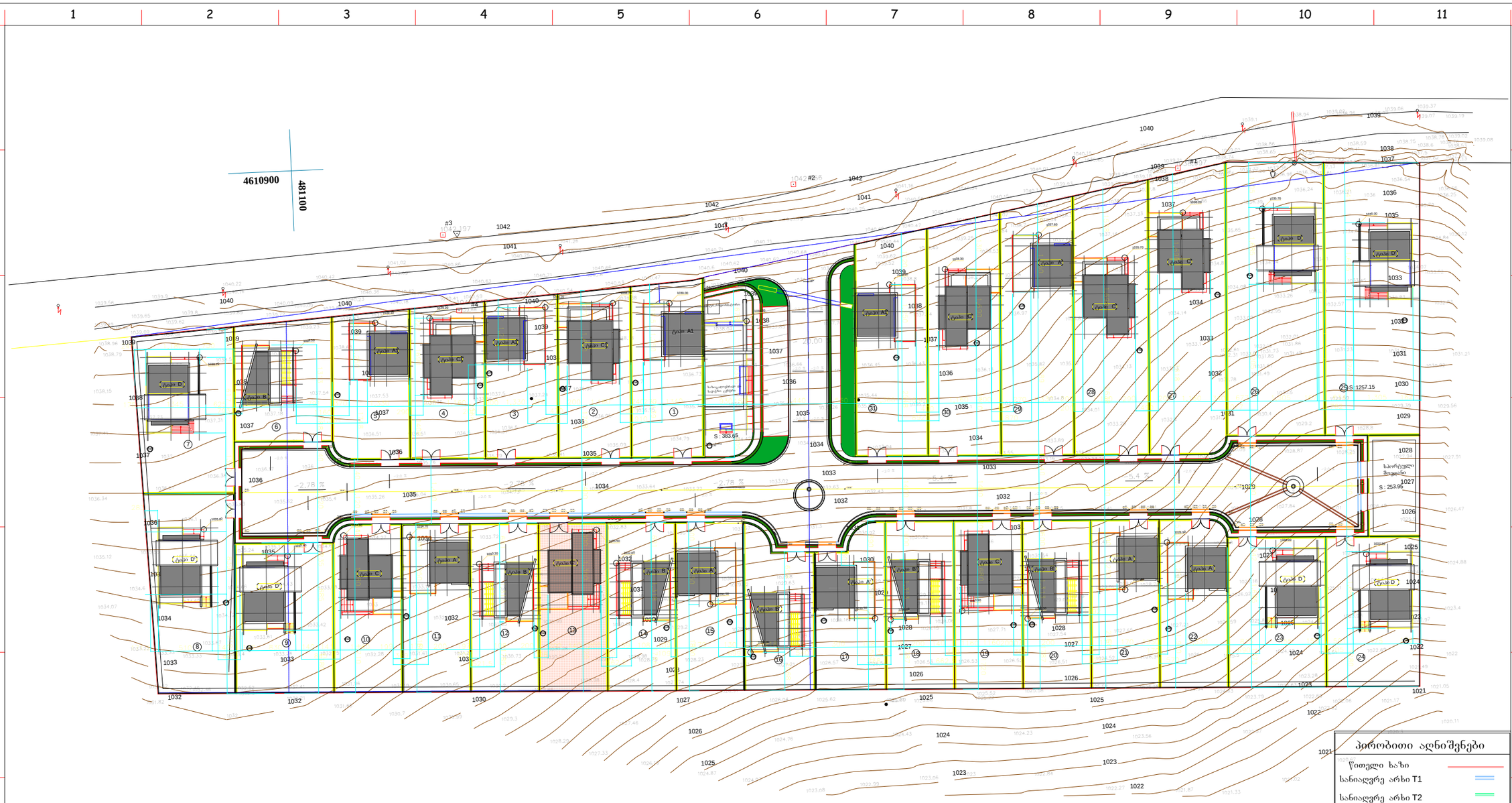

პირობითი აღნიშვნები

- წითელი ხაზი
- სანიაღვრე არხი T1
- სანიაღვრე არხი T2
- სანიაღვრე მილი T1
- სანიაღვრე მილი T1
- ფერდობის დახრა -1.00 %
- სანიაღვრე მილის დახრა -0.20 %
- ზედაპირის ნიშნული 1035.80
- სანიაღვრე ჭა R
- სანიაღვრე მილის ნიშნული 31.57 / 31.52
- ასფალტის ნიშნული
- ასფალტის ხაზი
- მიწის ნაკვეთის № 13

Karkia

დამკვეთი:	შ.პ.ს "Sarafraz"
პროექტი:	ინდ. საცხოვრებელი სახლების კომპლექსი (ს.ტაბახმელა)

დასახელება:	საყრდენი გენგეგმა	მთ.არქიტექტორი:	დ. ტაჰიზადე	შეამოწმა:	შ. ტაჰიზადე	ერთეული :	მასშტაბი:	ფორმატი:	პროექტის არქივის ნომერი:	თარიღი	რევ.	ფურ.-ლი №:	ფურც. რ-ბა:
		ინტერიერი და ექსტერიერი :	შ.მატინფარ	დაამტკიცა:	დ. ტაჰიზადე	სმ	1:1000	A3		13/07/13	04	ა-0	12

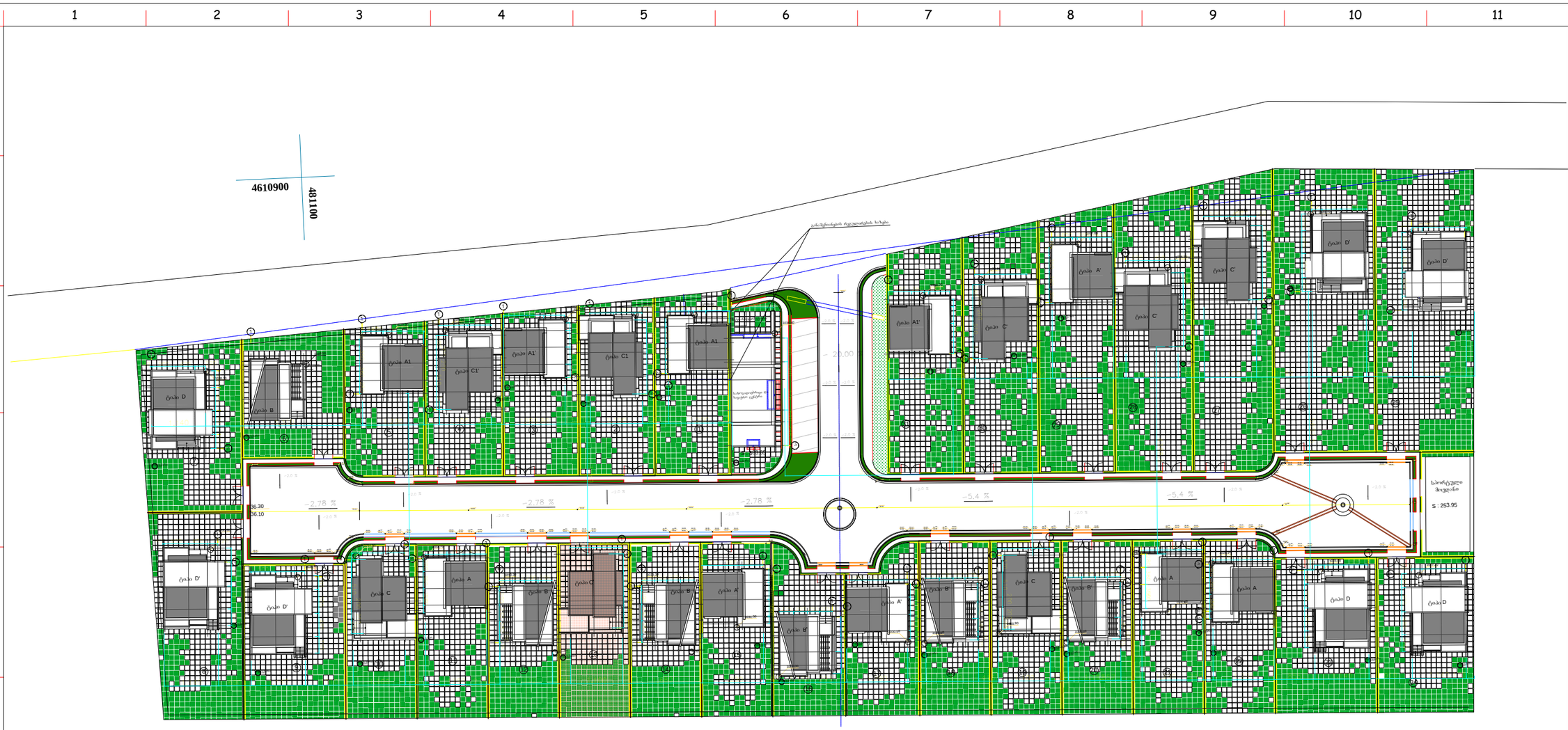

პირობითი აღნიშვნები

- წითელი ხაზი
- სანიაღვრე არხი T1
- სანიაღვრე არხი T2
- სანიაღვრე მილი T1
- სანიაღვრე მილი T1
- ფერდობის დახრა -1.00 %
- სანიაღვრე მილის დახრა -0.20 %
- ზედაპირის ნიშნული 1035.80
- სანიაღვრე ჭა R
- სანიაღვრე მილის ნიშნული 31.57
- ასფალტის ნიშნული 31.52
- ასფალტის ხაზი
- მიწის ნაკვეთის № 13

Karkia

დამკვეთი: შ.პ.ს "Sarafraz"

პროექტი: ინდ. საცხოვრებელი სახლების კომპლექსი (ს.ტაბახმელა)

დასახელება: გენგეგმა	მთ.არქიტექტორი:	დ. ტაჰიზადე	შეამოწმა:	შ. ტაჰიზადე	ერთეული :	მასშტაბი:	ფორმატი:	პროექტის არქივის ნომერი:	თარიღი	რევ.	ფურ.-ლი №:	ფურც. რ-ბა:
	ინტერიერი და ექსტერიერი :	შ.მატინფარ	დაამტკიცა:	დ. ტაჰიზადე	სმ	1:1000	A3		13/07/13	04	ა-0	12