სიტუაციური გეგმა

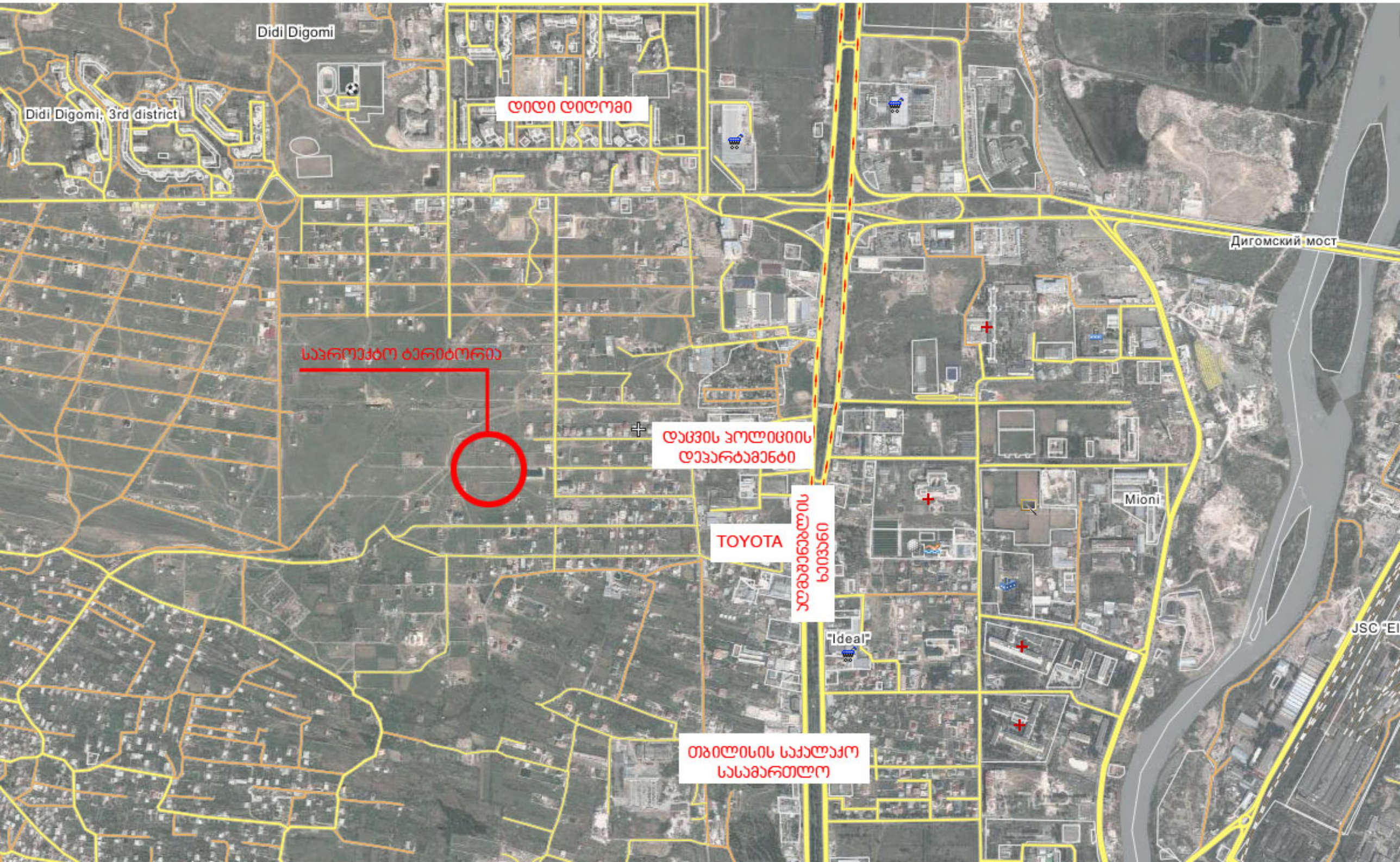

არსებული სიტუაციის ფოტომასალა







მიმდებარე შენობები







არსებული სიტუაციის ფოტომასალა





მიმდებარე შენობები





საპროექტო ტერიტორია

სიტუაციური გეგმა საკადასტრო ერთეულების ჩვენებით

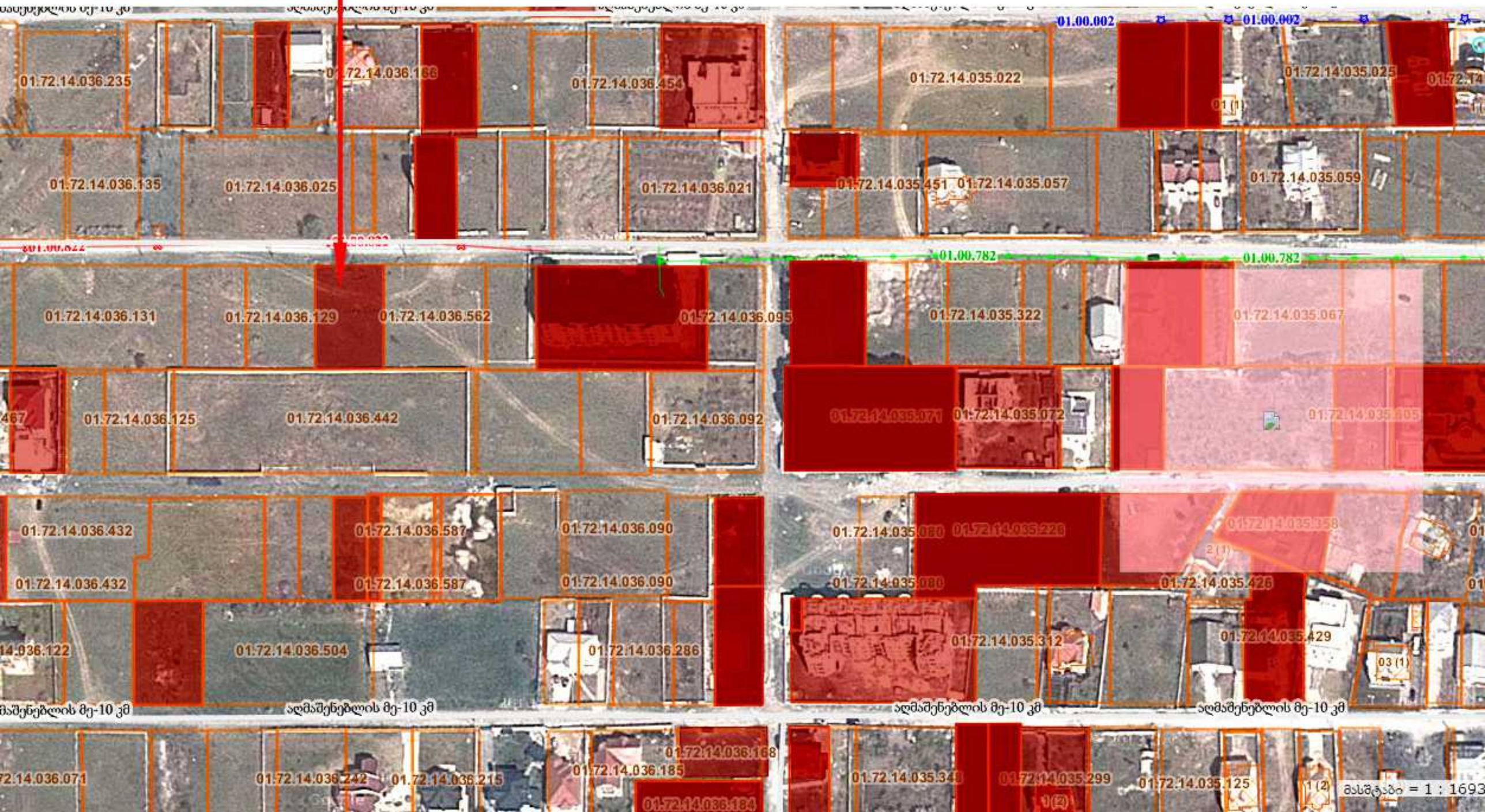

სართულიანობის სქემა - აქსონომეტრიული ხედი

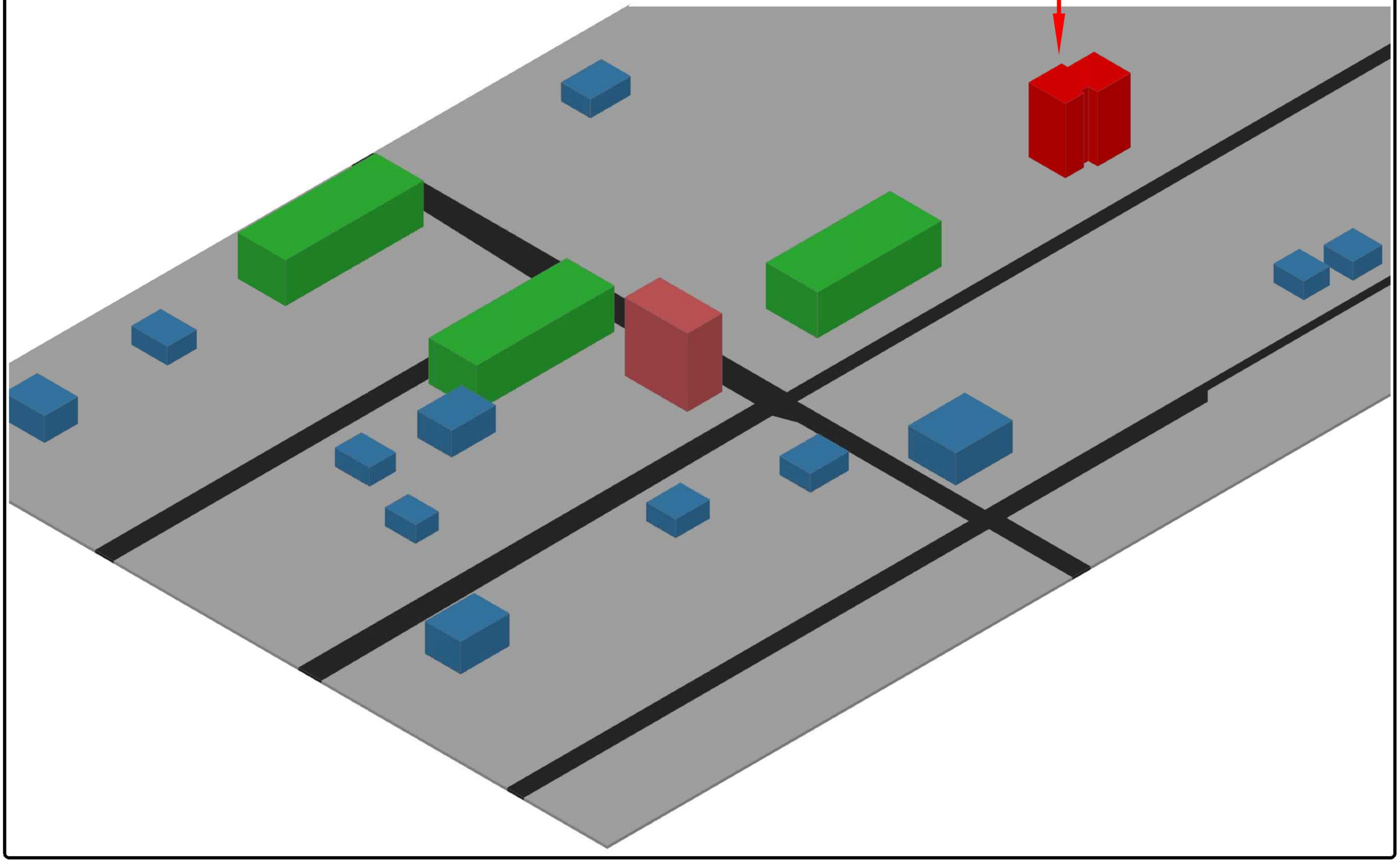

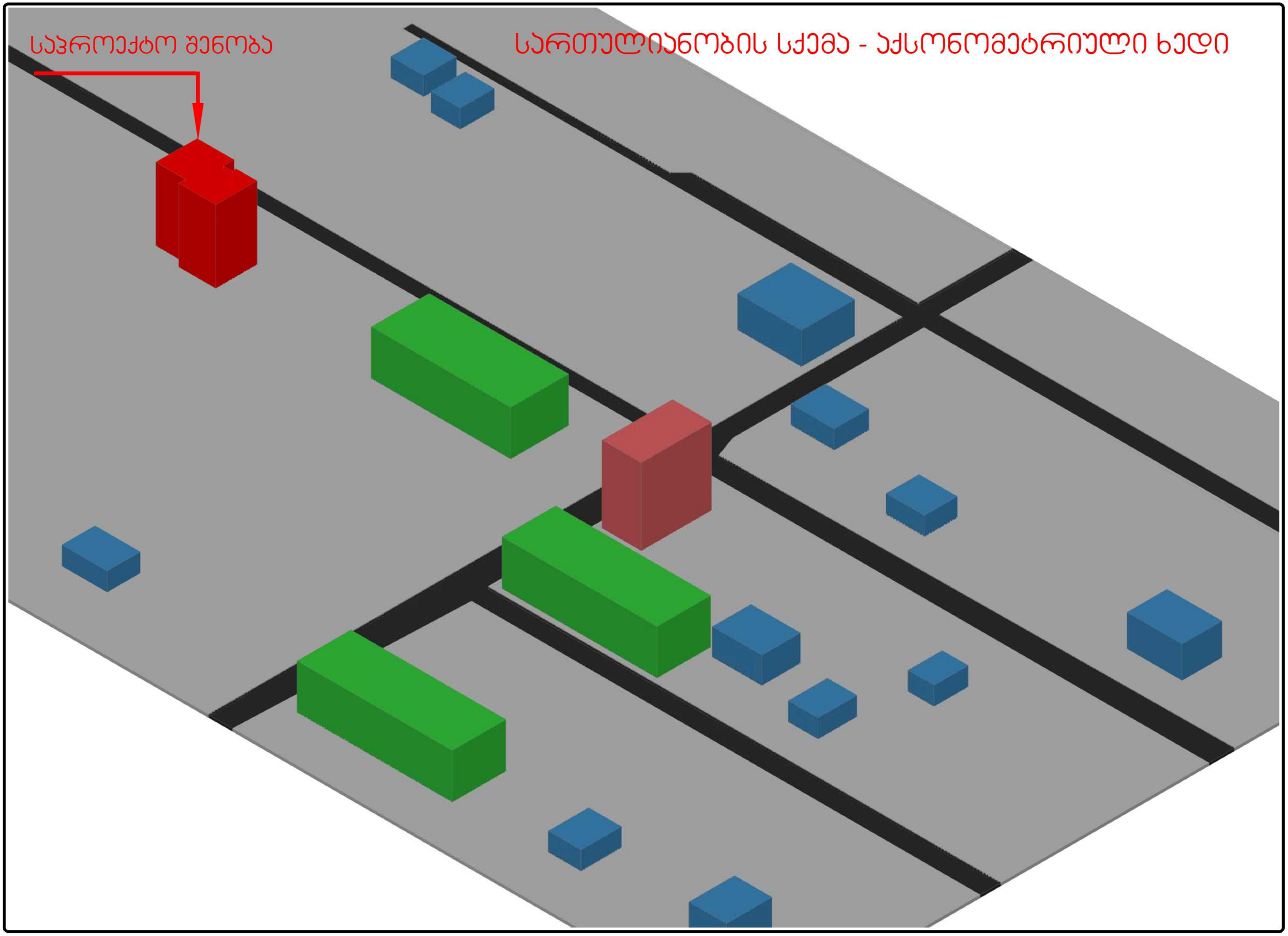
საპროექტო შენობა
სართულიანობის სქემა - აქსონომეტრიული ხედი

სატრანსპორტო სქემა

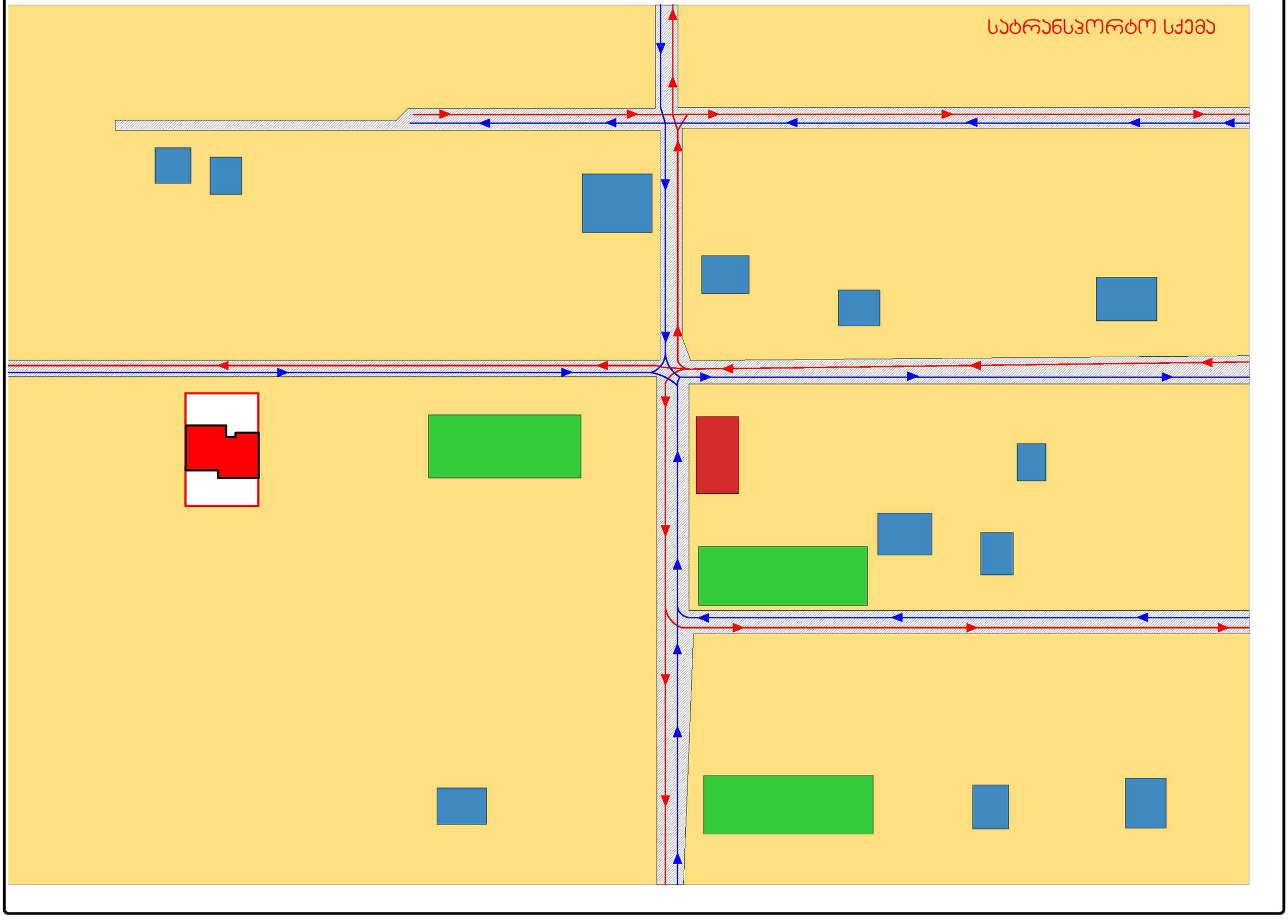

სართულიანობის სქემა

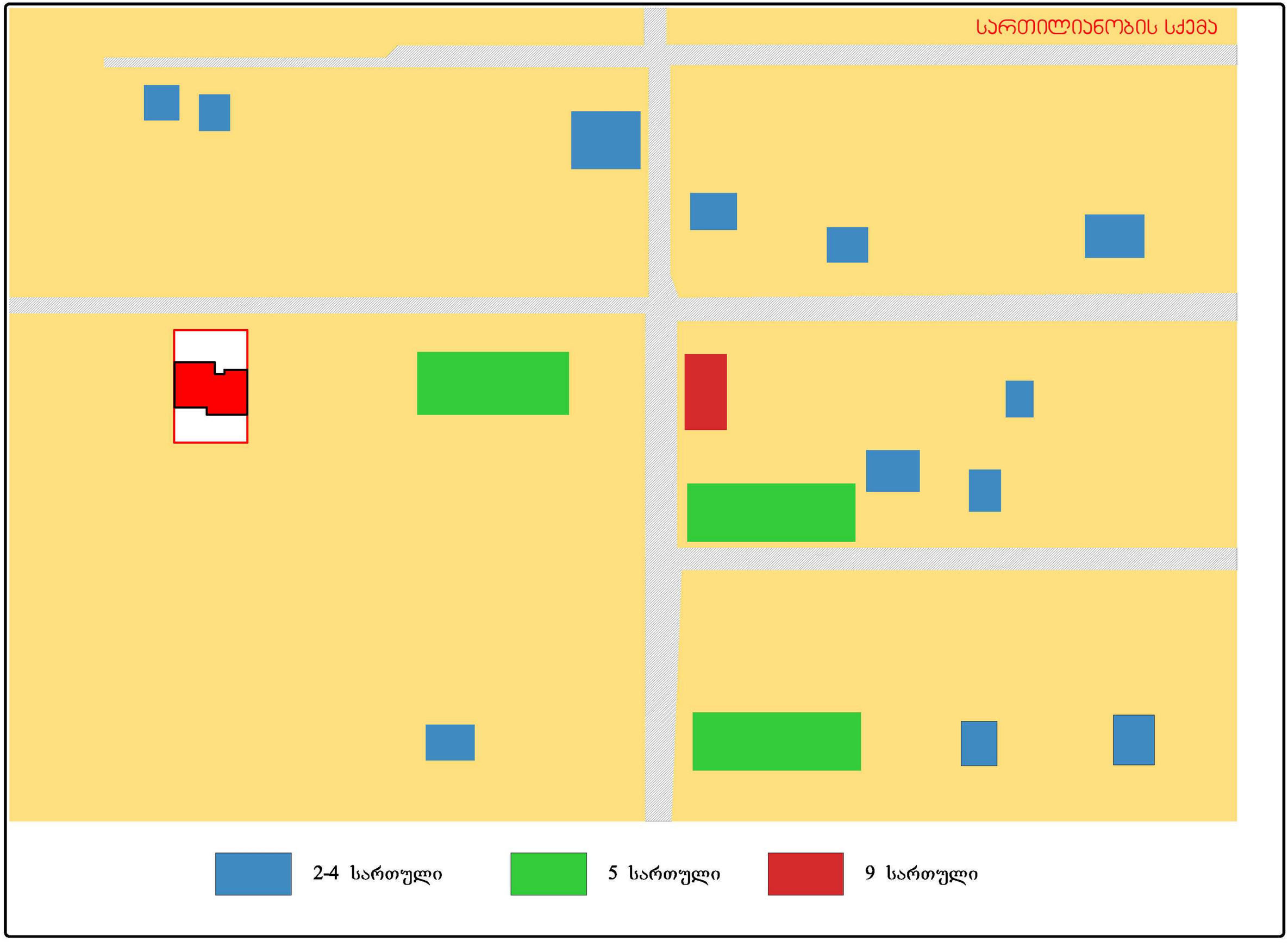

ქუჩის განშლა

მშენებარე მრავალბინიანი
საცხოვრებელი შენობა



მშენებარე მრავალბინიანი
საცხოვრებელი შენობა



დასრულებული მრავალბინიანი
საცხოვრებელი შენობა









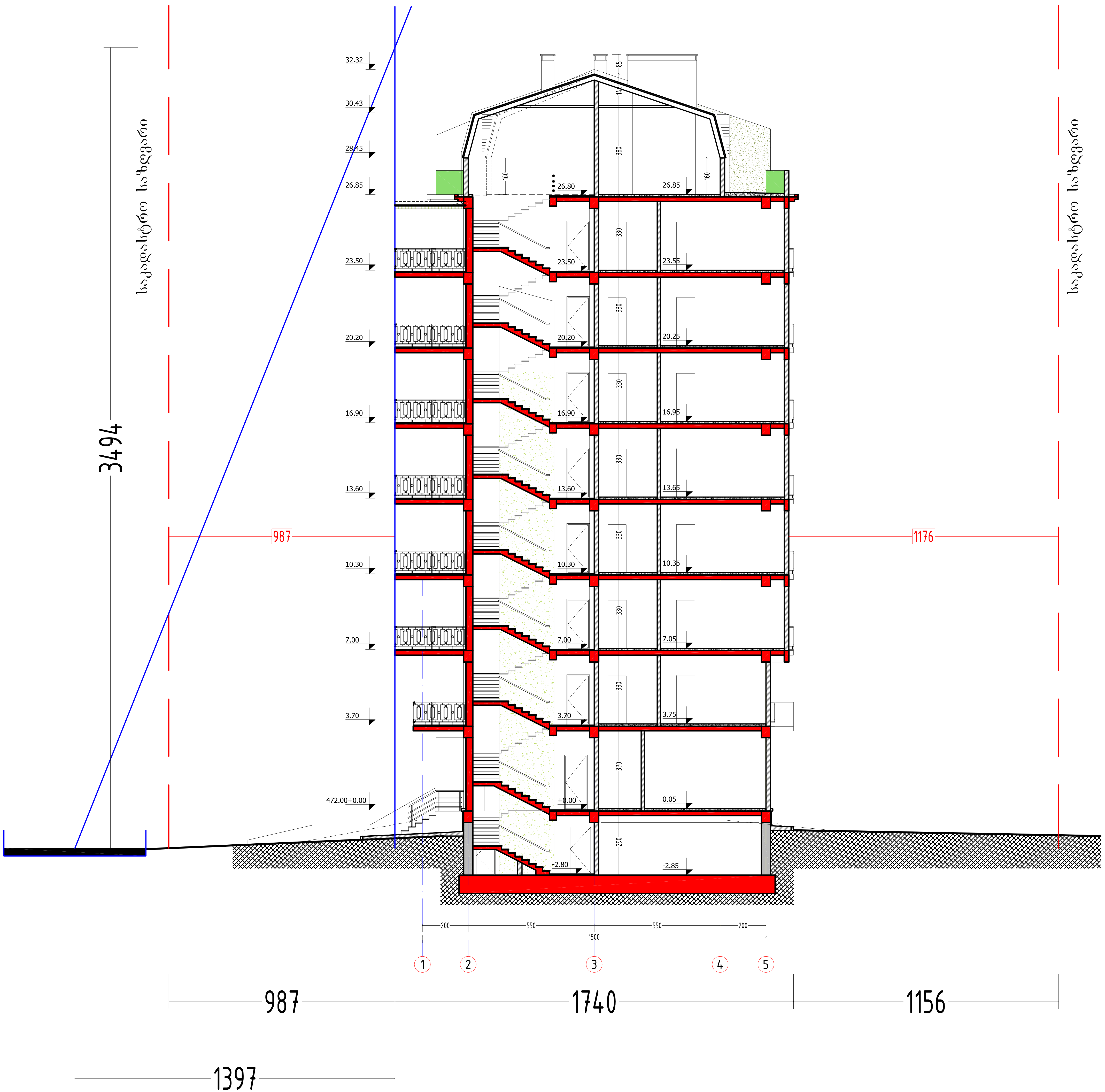

საკადასტრო საზღვარი
საკადასტრო საზღვარი
3494
32.32
30.43
28.45
26.85
26.80
23.50
23.55
20.20
20.25
16.90
16.95
13.60
13.65
10.30
10.35
7.00
7.05
3.70
3.75
472.00±0.00
±0.00
0.05
-2.80
-2.85
987
1176
200
550
550
200
1500
1
2
3
4
5
987
1740
1156
1397