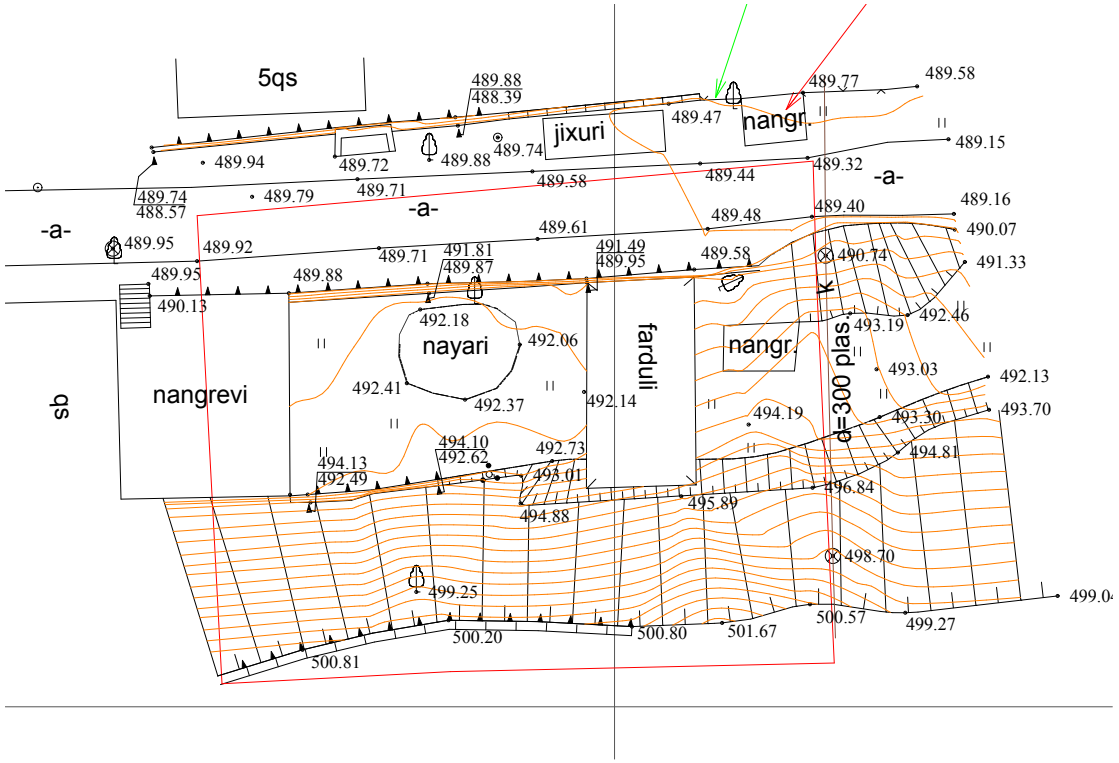
5qs
jixuri
nangr.
nangr.
nangrevi
nayari
farduli
sb
-a-
-a-
-a-
d=300 plas.
489.88
488.39
489.77
489.58
489.47
489.15
489.94
489.72
489.88
489.74
489.44
489.32
489.74
488.57
489.79
489.71
489.58
489.16
489.48
489.40
489.61
490.07
489.95
489.92
489.71
491.81
489.87
491.49
489.95
489.58
490.74
491.33
489.95
489.88
490.13
492.18
492.06
493.19
492.46
492.41
492.37
492.14
493.03
492.13
494.19
493.30
493.70
494.10
492.62
492.73
494.81
494.13
492.49
493.01
496.84
494.88
495.89
498.70
499.25
499.04
500.20
500.80
501.67
500.57
499.27
500.81

საქართველო
ქ. თბილისის მერია
სსიპ თბილისის არქიტექტურის სამსახური

ვაკის რაიონი, ყაზბეგის გამზირი 36ა-39ა,
არსებული 1298 კვ.მ. არასასოფლო-სამეურნეო დანიშნულების
მიწის ნაკვეთის და მისი მიმდებარე ტერიტორიის ტოპოგრაფიული

გეგმა

სამსახურის უფროსი: /----------/

საფუძველი:

სიტუაციური სქემა	მაშტაბი: 1:5000



მიწის ნაკვეთის გამოყენების პირობების მომზადების განყოფილება		
განყოფილების უფროსი		
მთავარი სპეციალისტი		
საინვესტიციო განყოფილება		
განყოფილების უფროსი		
მთავარი სპეციალისტი		
მიწის ნაკვეთის ფუნქცია და ქალაქმშენებლობითი პირობების პარამეტრები		

ჩ

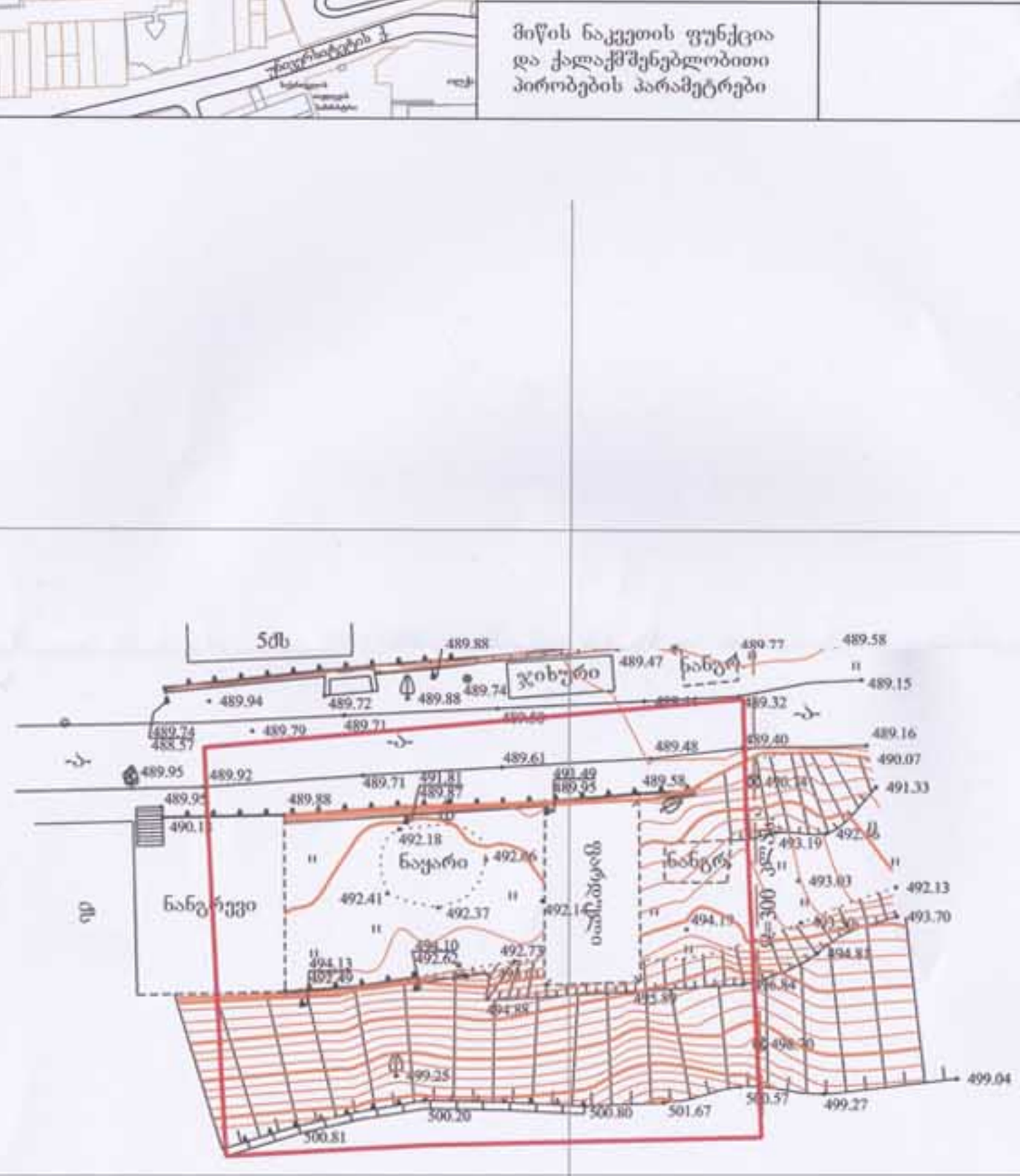
5მხ
ჯიხური
ნაგებ.
ნაგებ.
ნაგებ.

გენ-გეგმა მასშტაბი 1:500

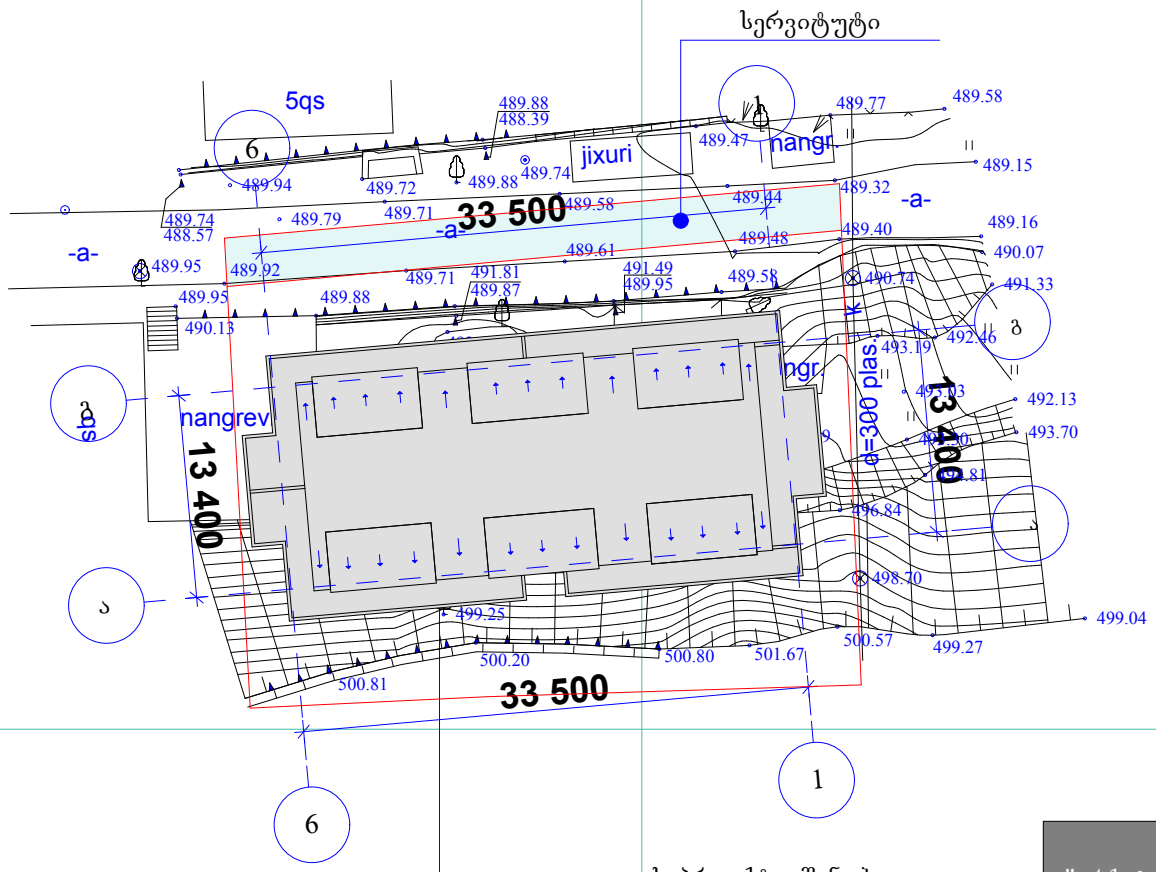

საპროექტო შენობა

"არქიტექტორები+"		მრავალბინიანი საცხოვრებელი სახლის პროექტი		
		ქ. თბილისი, ალ.ყაზბეგის გამზ. №34, შიდა კვარტალი		
დირექტორი	ნ. ფარცხალაძე		არქიტექტურული ნაწილი	
მთ. არქიტექტორი	რ. ტყემალაძე		სტადია	მასშტაბი 1:500
პროექტის ავტორი	ნ. ფარცხალაძე			
დაამუშავა	ნ. ფარცხალაძე		ფ.	ფ.

სიმაღლის განსაზღვრა მასშტაბი 1:200

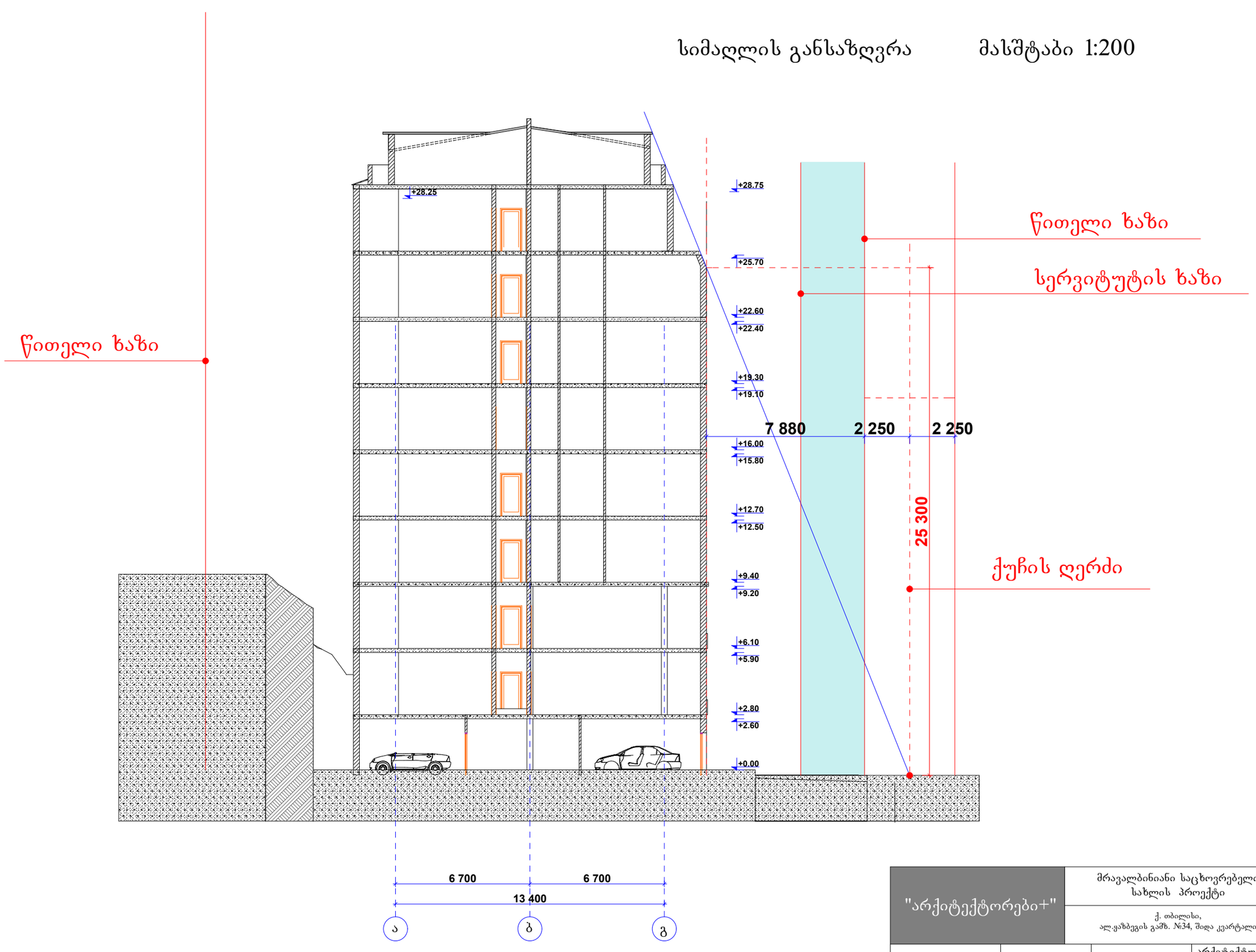

"არქიტექტორები+"		მრავალბინიანი საცხოვრებელი სახლის პროექტი				
		ქ. თბილისი, ალ.ყაზბეგის გამზ. №34, შიდა კვარტალი				
დირექტორი	ნ. ფარცხალაძე		არქიტექტურული ნაწილი			
მთ. არქიტექტორი	რ. ტყემალაძე		სტადია	მასშტაბი 1:200		
პროექტის ავტორი	ნ. ფარცხალაძე					
დაამუშავა	ნ. ფარცხალაძე		ფ.		ფ.	

