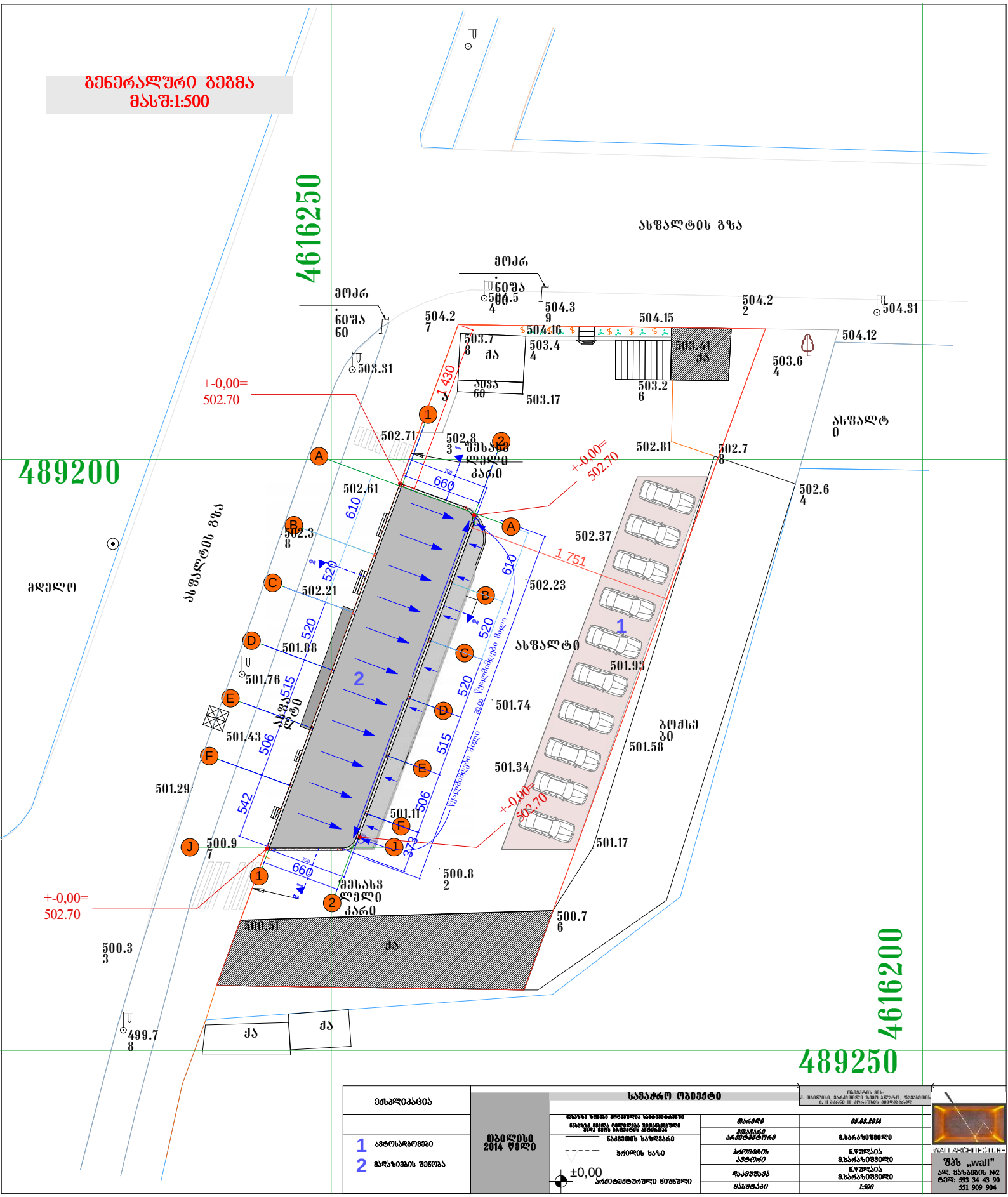
გენერალური გეგმა
მასშ:1:500
4616250
489200
4616200
489250
ასფალტის გზა
მოძრ
ნიშა
ქა
შესასვლელი კარი
+-0,00=
502.70
1 430
1 751
660
610
520
515
506
542
373
ასფალტ
ბეტონის ბორდიური
ტროტუარის ბორდიური
ბოძსა
ბი
მდელო
ქა
ეზისპლიკაცია
1 ასფალტირება
2 მწვანე ზონა
ობიექტი
2014 წელი
საპროექტო ობიექტი
ზომების ხაზი
±0,00
პროექტირებული ნიშნული
მასშტაბი
1:500
შპს „wall"

საქართველო
ქ.თბილისის მერია
საჯარო სამართლის იურიდიული პირი
თბილისის არქიტექურის სამსახური

სამსახურის უფროსი ა. ბოჭოიძე

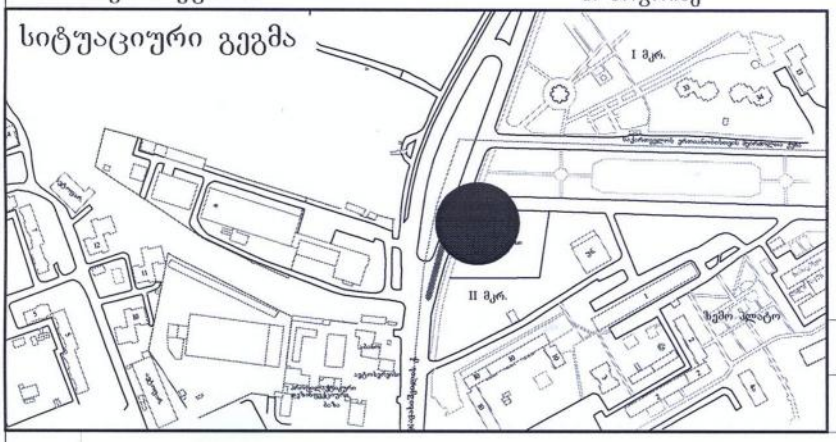

განყოფილ. უფროსი		თ. ჯაფარიძე
მთავარი სპეც.ტი		

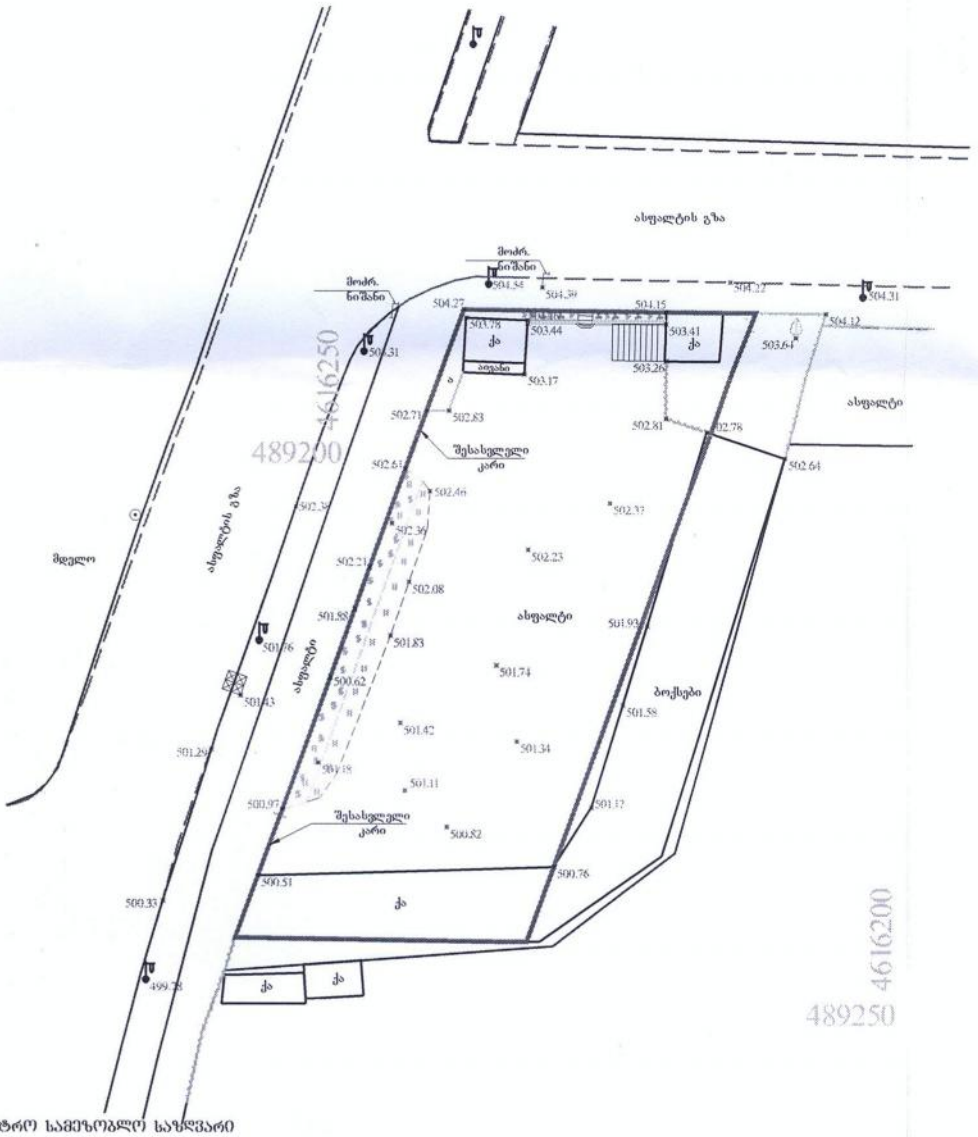

შენიშვნა: საკადასტრო სამეზობლო საზღვარი
შენიშვნა: ნახაზი შესრულებულია დამკვეთის მითითებით.

პირობითი აღნიშვნები		აზომვითი ნახაზი შესრულებულია შ.პ.ს. "კომფორტ +"-ს მიერ			
მიწისქვეშა კომუნიკაციები	ნაკვეთის საზღვარი	ბუჩქი	ცოცხალი ღობე	ღობე	
კანალიზაცია	შენობა	გაზონი	ხეების რიგი	ბორდიური	
დენის კაბელი	არკა	სამეთვალყურეო ჭები	ტრანსფორმატორი	ბეტონი	
გაზის მილი	ფარდული	ძეგლი	რადიო ან ტელე ანძა	კედელი	
წყლის მილი	კიბე	შადრევანი	ლამპიონები	საყრდენი კედელი	
კავშირგაბმულობა	ფოთლოვანი ხე	ონკანი	ელექტრო ბოძი	ბილიკი	
	წიწვოვანი ხე	წყარო ან ჭა	რკინიგზა	გზის კონტური	
	ხეხილის ხე	ბენზინგასამართი სადგური	იზოჰიფსი	ფლატე	
	პალმა	მაღალი ძაბვის გადამცემი	მთავარი იზოჰიფსი	წყლის კონტური	

შ.პ.ს. "კომფორტ +"

მისამართი: გლდანი, "V" მკ.რ. კორპუსი №17 ნინა №2 ტელ: 558 71 11 82.		
დირექტორი		გ. ფალელაშვილი
კომპ. უზრუნველყოფა		მ. ცინცაძე
გეოდეზისტი		რ. ცერცვაძე
მისამართი	ქ. თბილისი, ჯავახეთის ქუჩაზე, ვარკეთილის ზემო ვლატოს II მკ.რ.-ის №10 კორპუსის მიმდებარედ	
ფართობი 1461 კვ.მ.	მაშტაბი 1:500	18.07.2013