
wasser waage

wasser waage

ქ. თბილისში, დიდუბე-ჩუღურეთის რაიონში, სამტრედიის ქუჩა №37 მრავალბინიანი საცხოვრებელი სახლის ჯოეფიციენტის გადამეტების საპროექტო წინადადება



მიწის ნაჯვეთის ფართი 836ჯვ.მ

ინტენსივობის არსებული ჯოეფიციენტი

ჯ1=0.5

ჯ2=2.5

მოთხოვნილი პარამეტრი

ჯ1=0.7

ჯ2=3.8

ქ. თბილისში, დიდუბეში, სამტრედიის ქ. № 37 ტერიტორიაზე, საკადასტრო კოდი 01.13.04.019.007, ინდივიდუალური საცხოვრებელი სახლის დასაპროექტებლად, ქალაქმშენებლობითი პარამეტრების გაზრდის საპროექტო წინადადება.

დიდუბეში, სატრედიის ქუჩა და მისი მიმდებარე ტერიტორია განაშენიანებულია მრავალსართულიანი საცხოვრებელი სახლებით. კორპუსები ძირითადათ 9-16 სართულიანია.

.საპროექტო შენობა სავარაუდოთ 8-9 სართულიანი იქნება, მოშენების ფართი 450-480 კვ.მ. რაც შეესაბამება მიმდებარე განაშენიანებას. გთხოვთ წარმოდგენილი წინადადების გათვალისწინებით შეგვიცვალოთ არსებული კ-1=0.5 და კ-2=2.5 კოეფიციენტები, გაგვიზარდოთ შესაბამისად კ-1=0.7 და კ-2=3.8 და შეგვიცვალოთ სხივის Y პარამეტრი 0.4 დან 0.25 მდე.

წარმოდგენილი საპროექტო წინადადება შეესაბამება ტერიტორიის ხასიათს და არსებულ ქალაქგეგმარებით სტრუქტურას.


01.01.755
01.01.180
01.00.169
01.00.646
01.00.329
01.00.708
01.00.393
01.13.04.019.025
01.13.04.019.040
01.13.04.019.002
01.13.04.019.008
01.13.04.019.009
01.13.04.020.031
01.13.04.020.043
01.13.04.020.003
01.13.05.001.017
01.13.05.001.082
01.13.05.002.007
01.13.05.002.021
01.13.05.002.004
01.01.834
მასშტაბი = 1 : 1693

waßer waage

არსებული სურათები



waßer waage



waßer waage

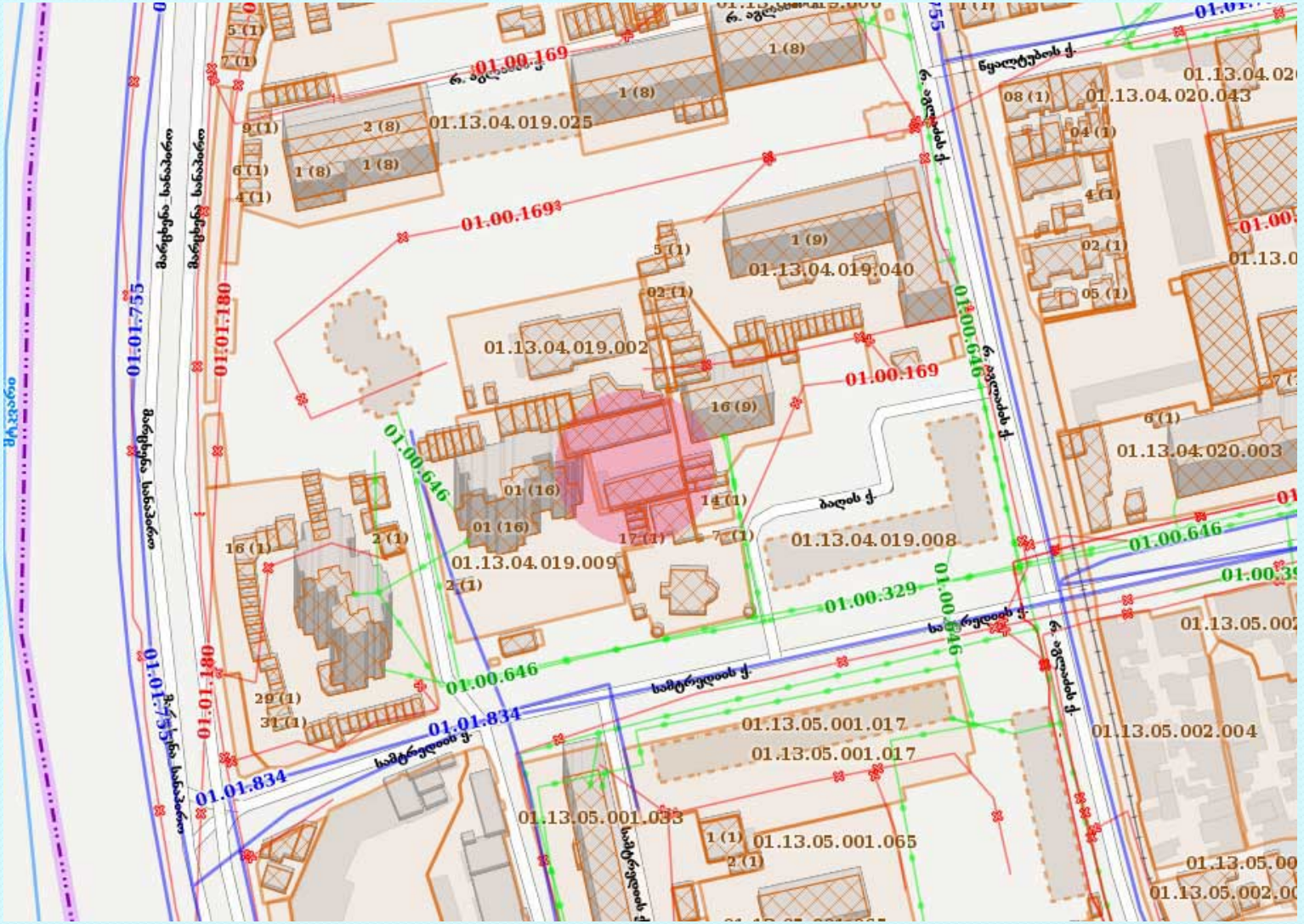
01.13.04.019.025
01.13.04.019.040
01.13.04.019.002
01.13.04.019.009
01.13.04.019.008
01.13.04.020.043
01.13.04.020.003
01.13.05.001.017
01.13.05.001.033
01.13.05.001.065
01.13.05.002.004
01.00.169
01.00.646
01.00.329
01.01.755
01.01.180
01.01.834
ნ. აგლაძის ქ.
ბაღის ქ.
ხაშურის ქ.

waßer waage

ქ. თბილისში. ვაჟე-საბურთალოს რაიონში, რაზმაძის ქუჩა №52

სატრანსპორტო ქსელი

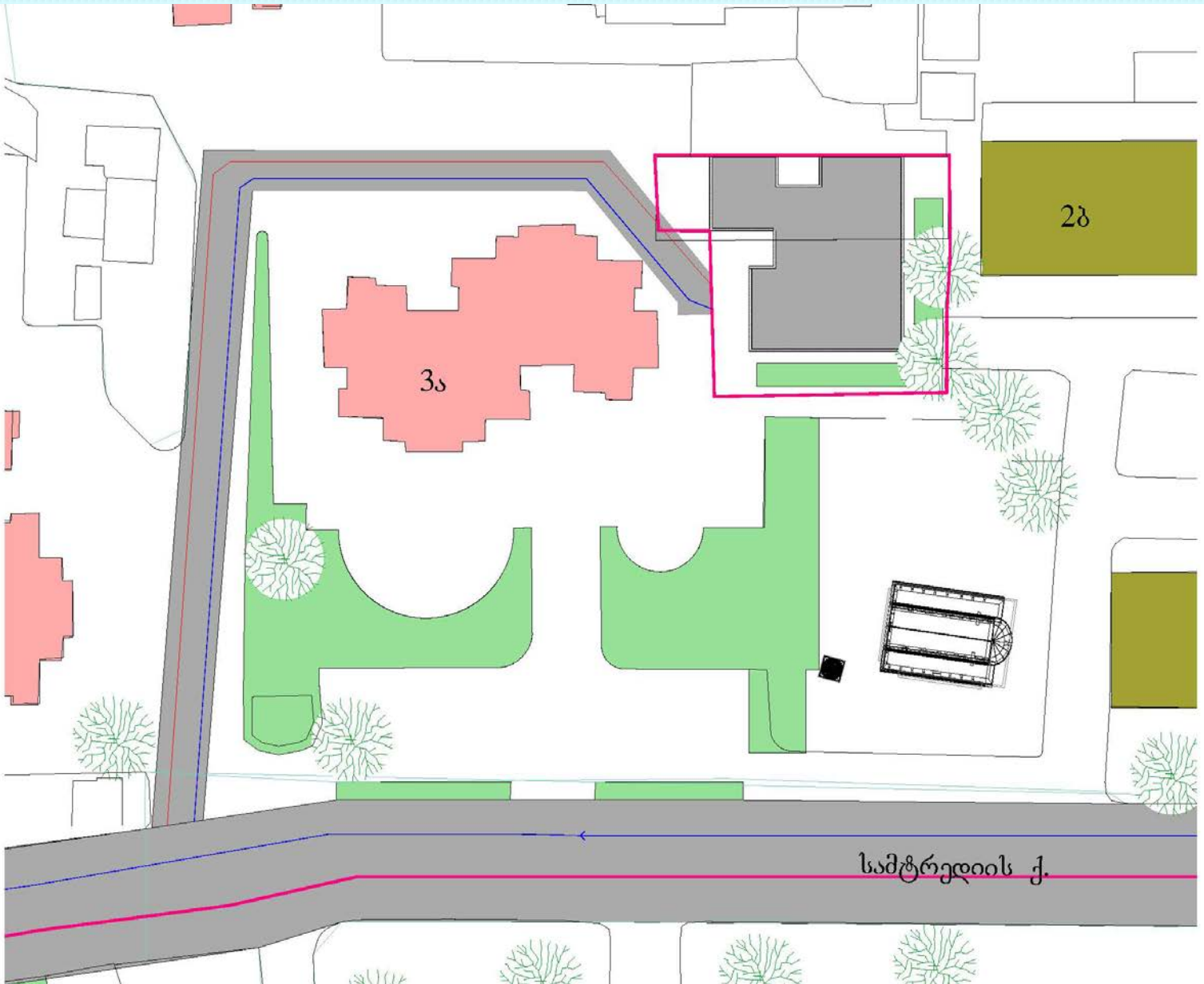

waßer waage

მიწის ნაკვეთის საკადასტრო აზომვითი ნახაზი

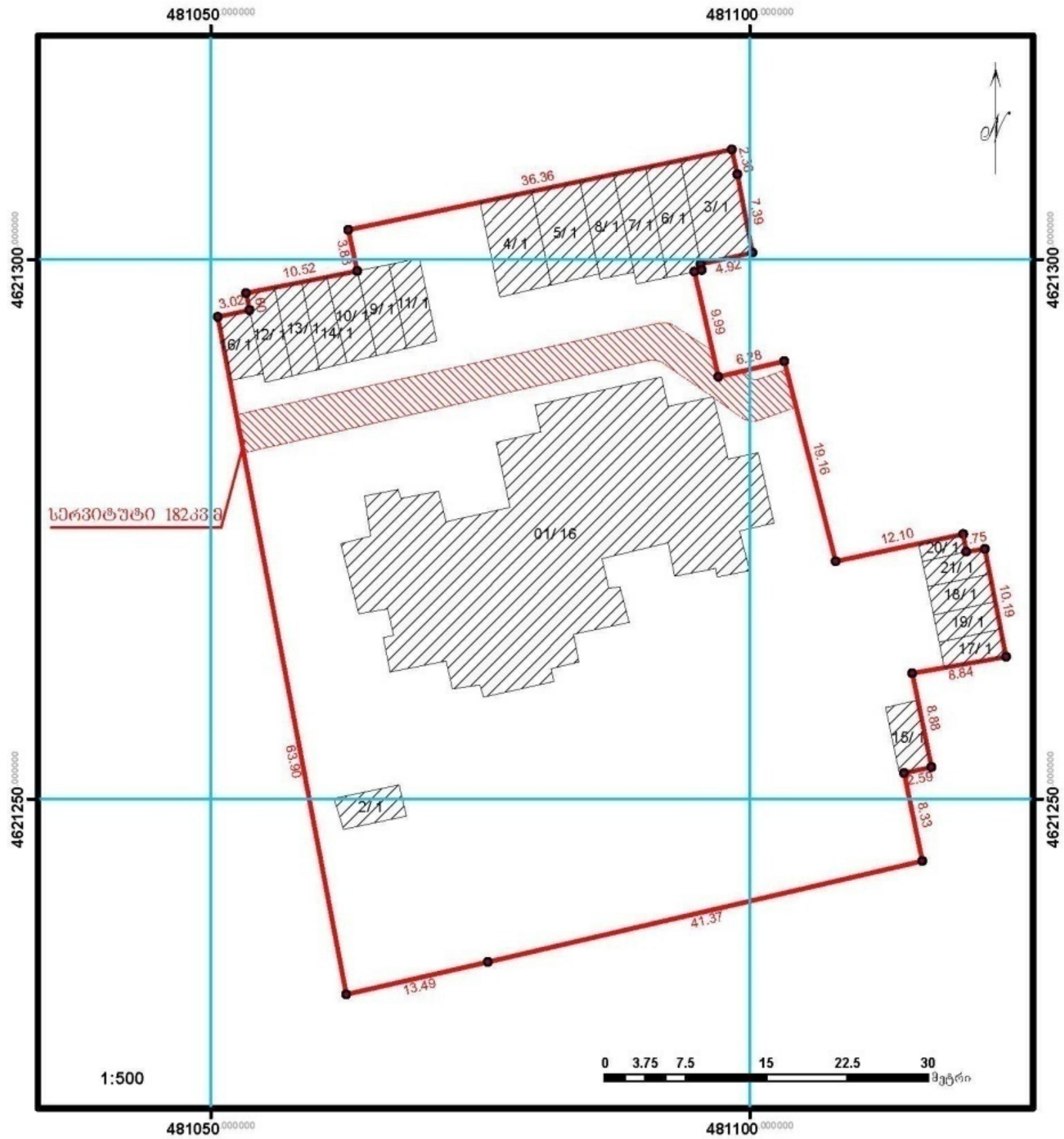

მისამართი: სამტრედიის ქუჩა, კორპ.№3ა (01.13.04.019.009)			ფართობი: 3640 კვ.მ
ხელშეკრულება: №	20.03.2014	დანიშნულება: არასასოფლო-სამეურნეო	კატეგორია:

პირობითი ნიშნები	შპს "გური" ქ. თბილისი, სამტრედიის ქ. №37	
ნაკვეთის საკადასტრო საზღვარი	საკადასტრო აღწერაზე უფლებამოსილი პირი:	ვ. ტარაშვილი
01/2 — შენობა, შენობის ნომერი/სართულიანობა	დაინტერესებული პირი:	
მშენებარე — მშენებარე ნაგებობა		
სერვიტუტი		



waßer waage

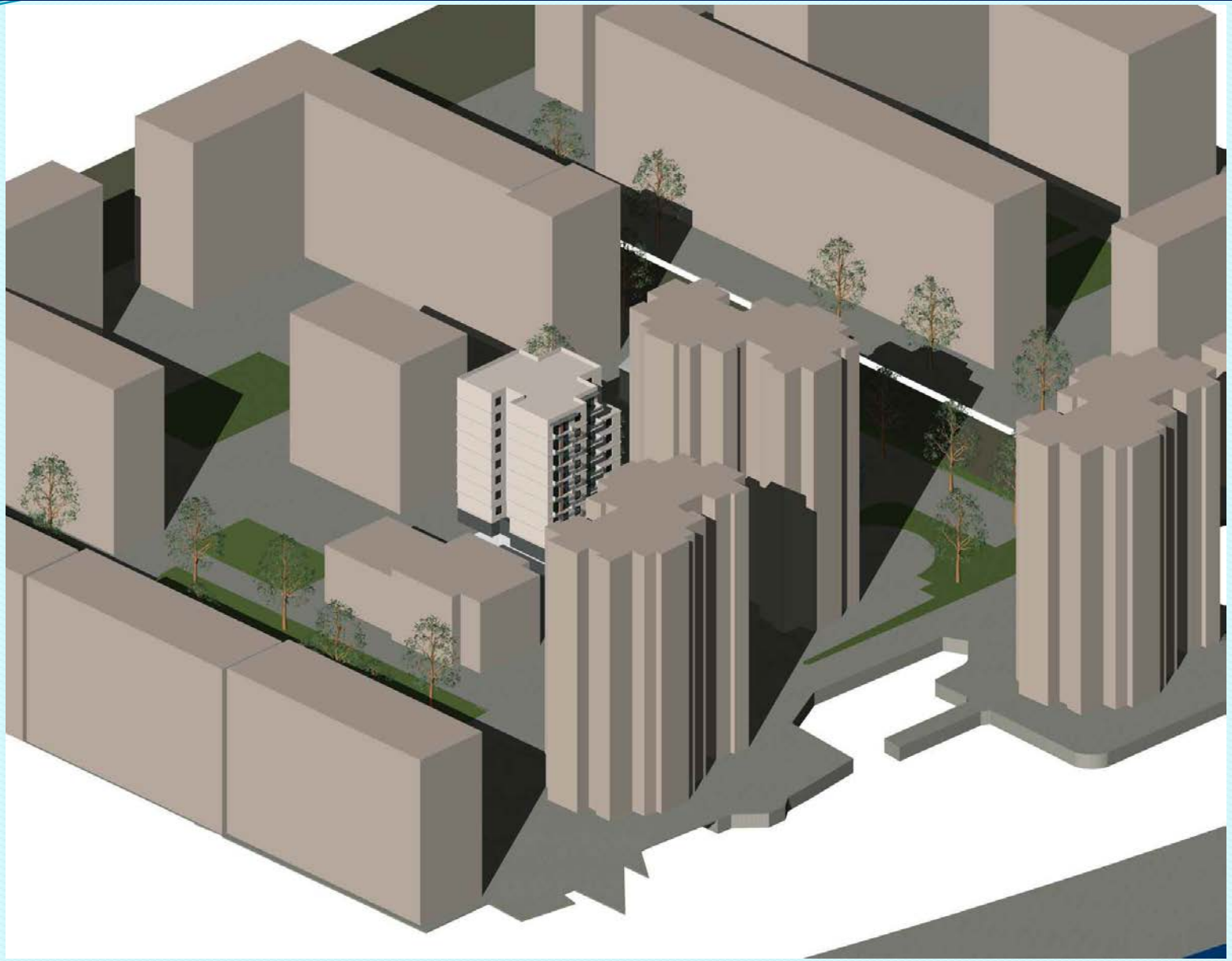

waßer waage



waßer waage




+55.00
განშლა სამტრედიის ქუჩიდან
+35.00
+31.50
+30.10
+0.00

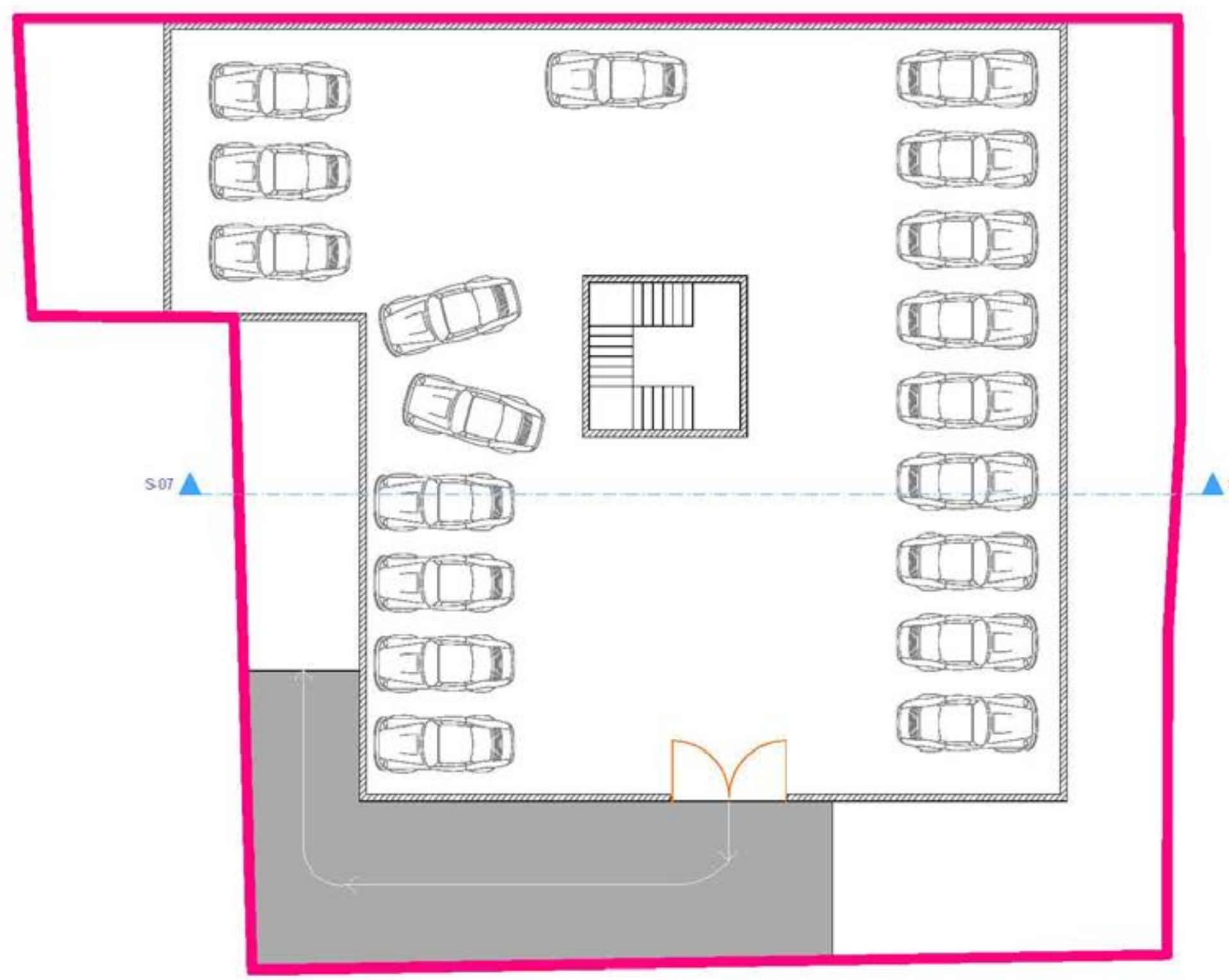
S-07

საპროექტო წინადადება II





wasser waage