საქართველოს იუსტიციის სამინისტრო

საჯარო რეესტრის ეროვნული სააგენტო

საკადასტრო გეგმა

მიწის ნაკვეთის საკადასტრო კოდი: *01.19.36.014.245*
განცხადების რეგისტრაციის ნომერი: *882014189959*
მიწის ნაკვეთის ფართობი: *29879* კვ.მ.
დანიშნულება: *არასასოფლო-სამეურნეო*
მოქმედების თარიღი 14.04.14

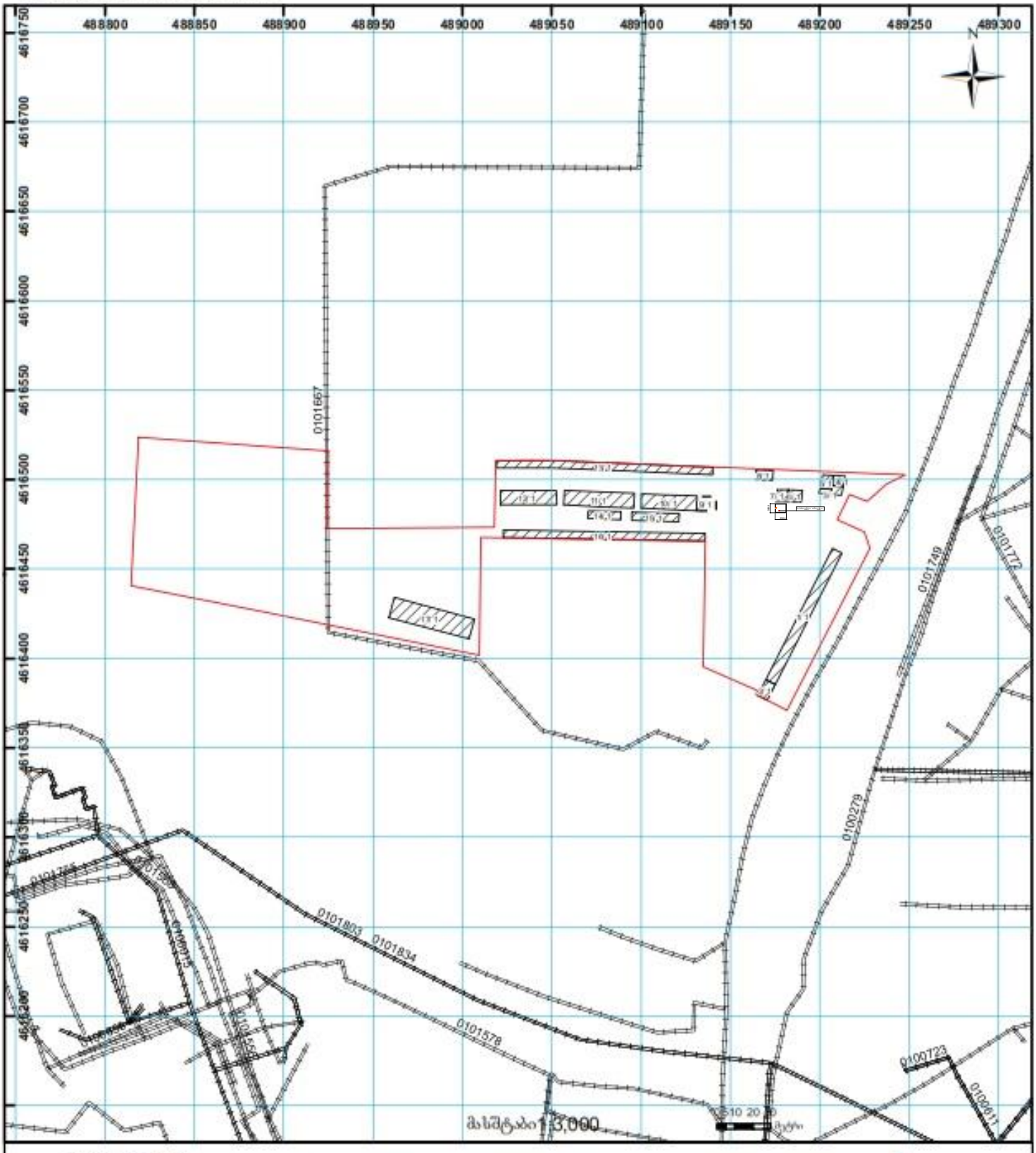

შენობა-ნაგებობა, პირობითი ნომერი/სართულიანობა
ველდებულება
ხაზობრივი ნაგებობა
მიწის ნაკვეთის საკადასტრო საზღვარი
მშენებარე ნაგებობა
მიწისქვეშა ნაგებობა
UTM (საერთაშორისო) სისტემის კოორდ.

საჯარო რეესტრის ეროვნული საინფო ცენტრი: თბილისი 0102 წ. ნიკოლოზის/ნ. ჩხეიძის ქ. 2 ტელ.: (995 32) 91 04 27; ფაქსი (995 32) 91 03 41
საჯარო რეესტრის ეროვნული საინფო ცენტრი: თბილისი დ. აღმაშენებლის გამზ. 89/24 ტელ.: (995 32) 94 13 65
www.napr.gov.ge

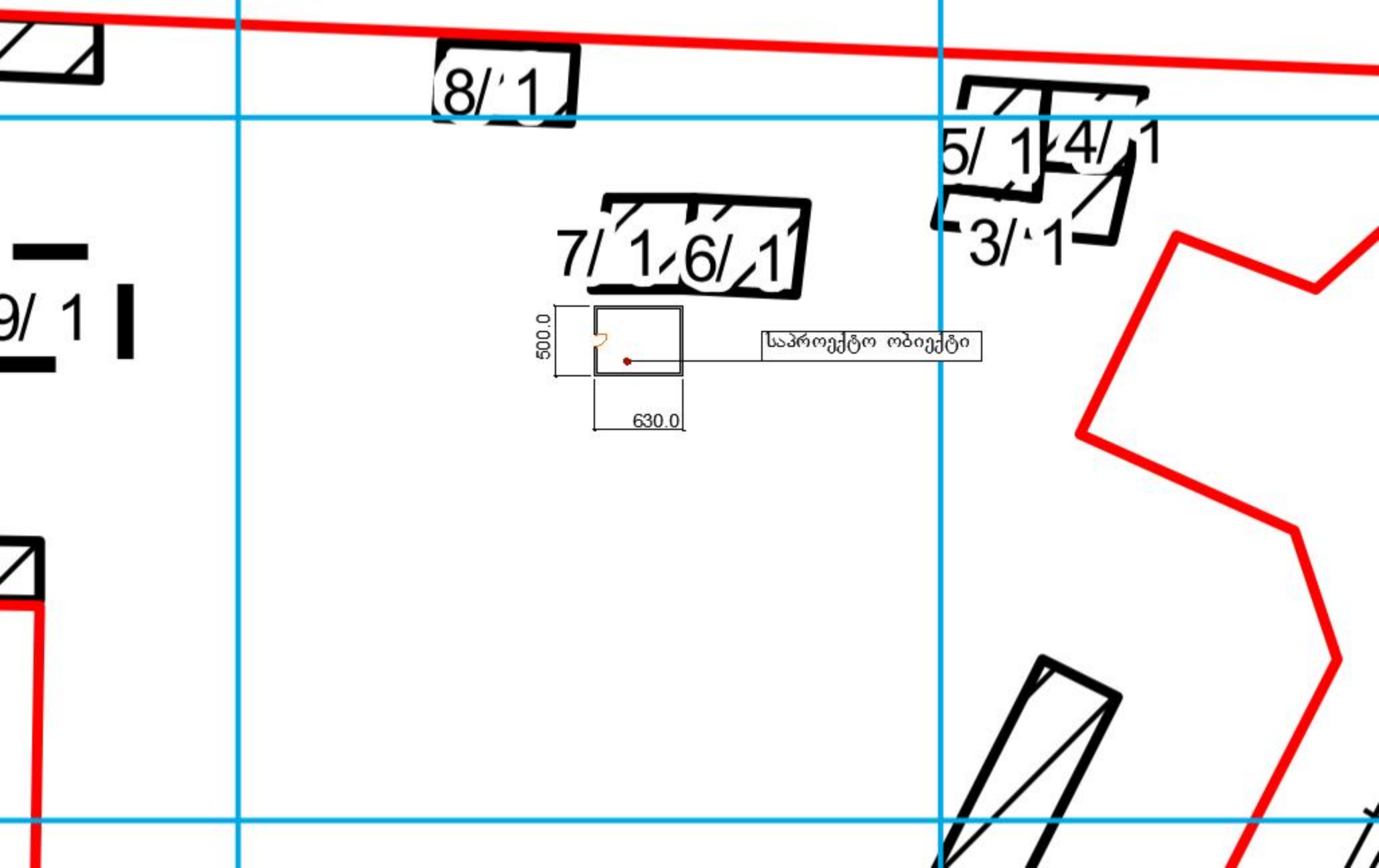
8/ 1
5/ 1
4/ 1
3/ 1
7/ 1
6/ 1
9/ 1
500.0
630.0
საპროექტო ობიექტი

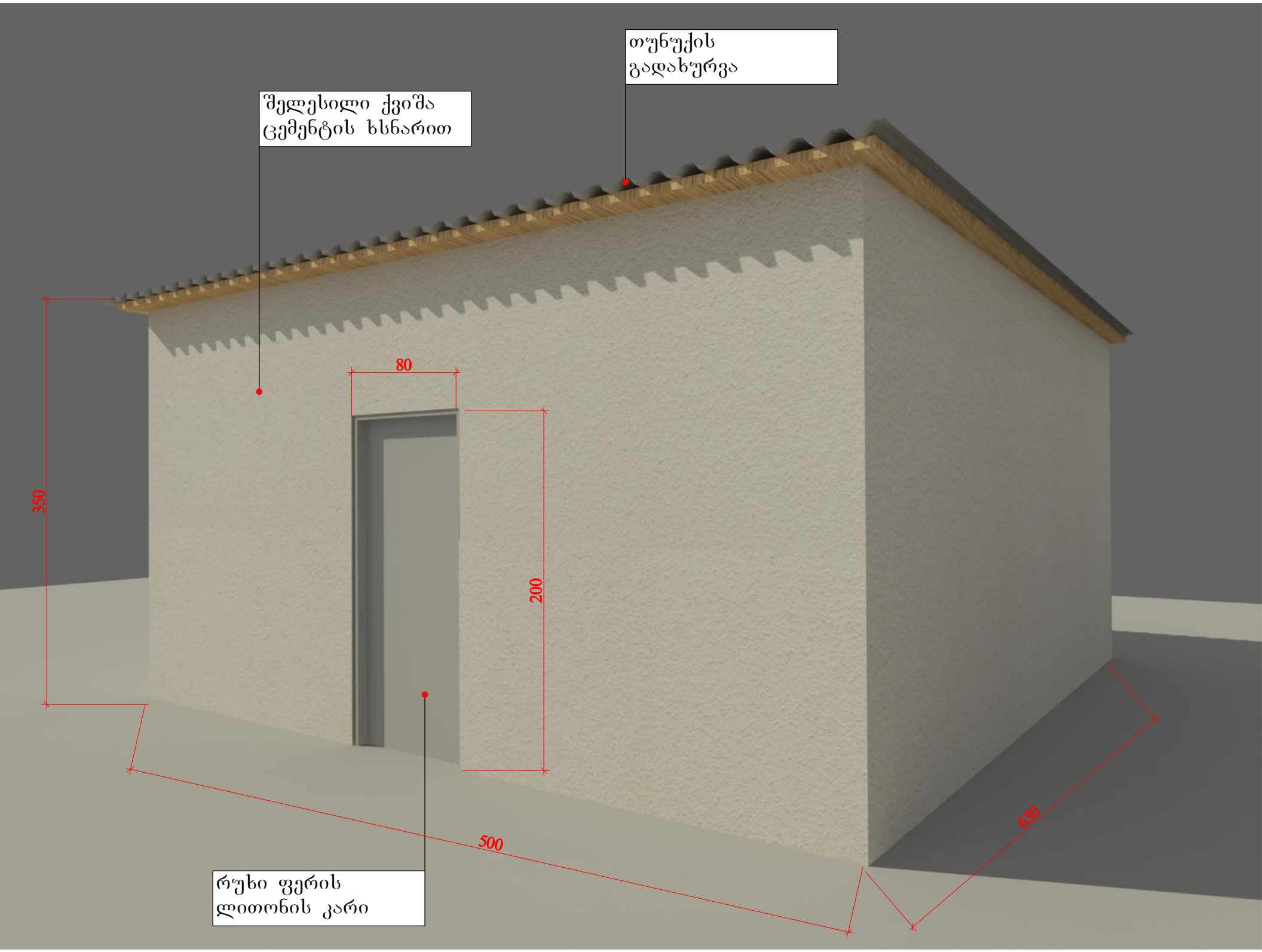
თუნუქის
გადახურვა
შელესილი ქვიშა
ცემენტის ხსნარით
80
350
200
500
630
რუხი ფერის
ლითონის კარი

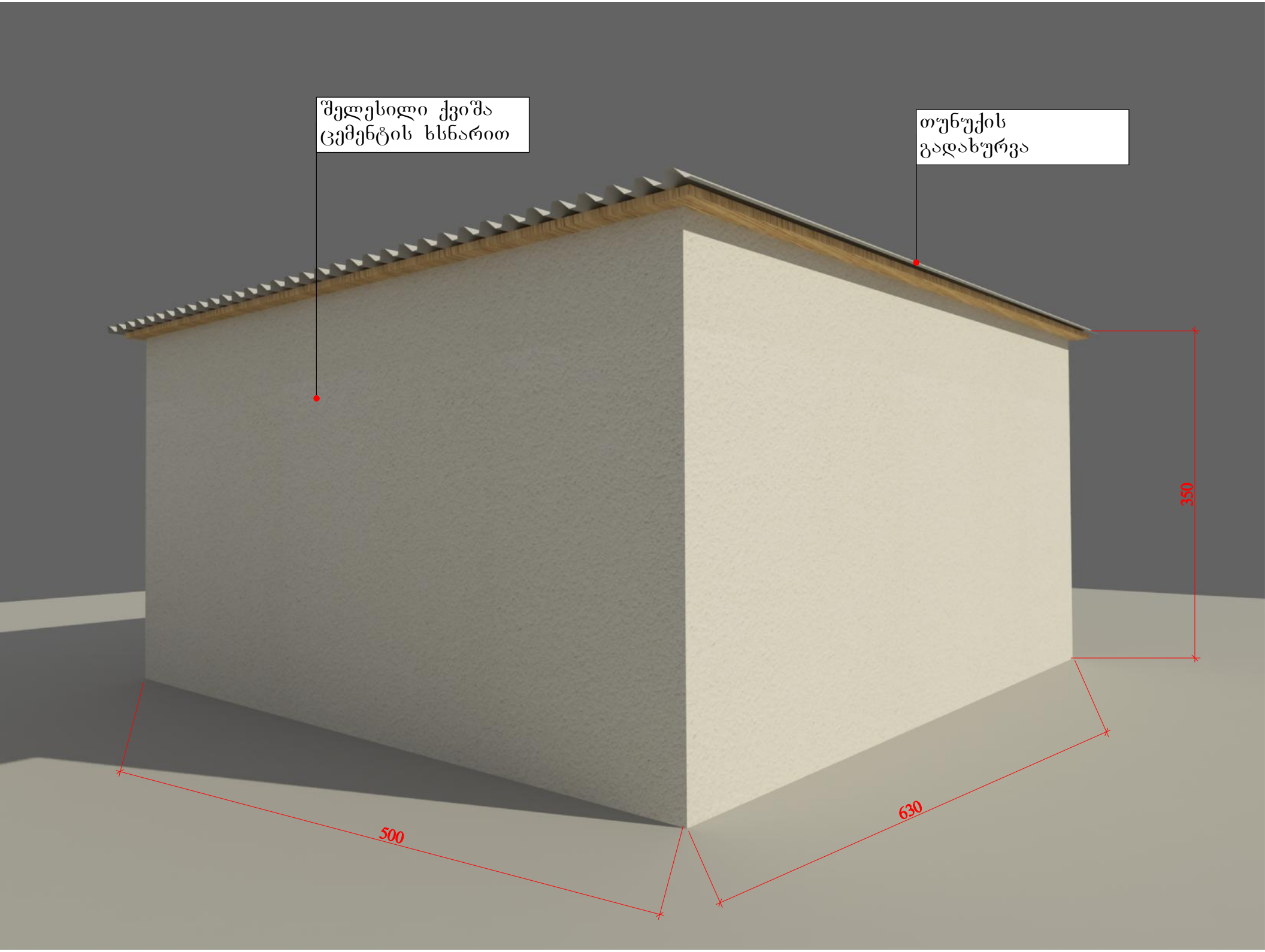
შელესილი ქვიშა ცემენტის ხსნარით
თუნუქის გადახურვა
350
500
630


რუხი ფერის
ლითონის კარი
თუნუქის
გადახურვა
80
200
350
500
შელესილი ქვიშა
ცემენტის ხსნარით