საქართველოს იუსტიციის სამინისტრო

საჯარო რეესტრის ეროვნული სააგენტო

საკადასტრო გეგმა

მიწის ნაკვეთის საკადასტრო კოდი: *01.19.36.014.245*
განცხადების რეგისტრაციის ნომერი 882014189959
მიწის ნაკვეთის ფართობი: *29879* კვ.მ.
დანიშნულება: *არასასოფლო-სამეურნეო*
მომზადების თარიღი 14.04.14

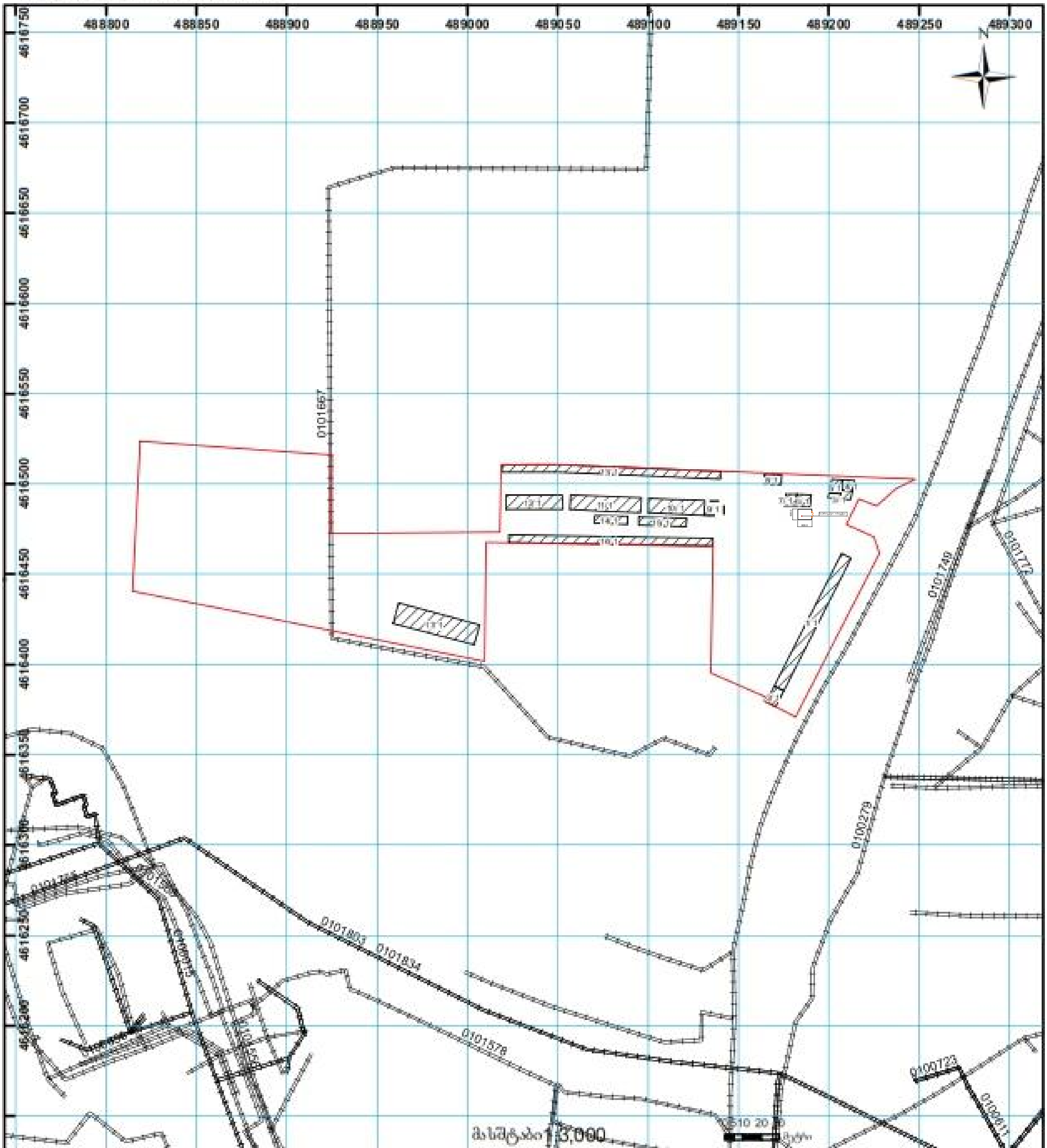

მასშტაბი 1:3,000

0 10 20 30 მეტრი

01/2	შენობა-ნაგებობა, პირობითი ნომერი/სართულიანობა		ვალდებულება		საზიარო ნაგებობა
	მიწის ნაკვეთის საკადასტრო საზღვარი		მშენებარე ნაგებობა		მიწისქვეშა ნაგებობა

UTM (გეოგრაფიული) სისტემის კოორდ.

საჯარო რეესტრის ეროვნული სააგენტო თბილისი 0102 წმ. ნიკოლოზის/ნ. ჩხეიძის ქ. 2 ტელ: (995 32) 91 04 27; ფაქსი: (995 32) 91 03 41
საჯარო რეესტრის ეროვნული სააგენტო თბილისი დ. აღმაშენებლის გამზ. 89/24 ტელ: (995 32) 94 13 65

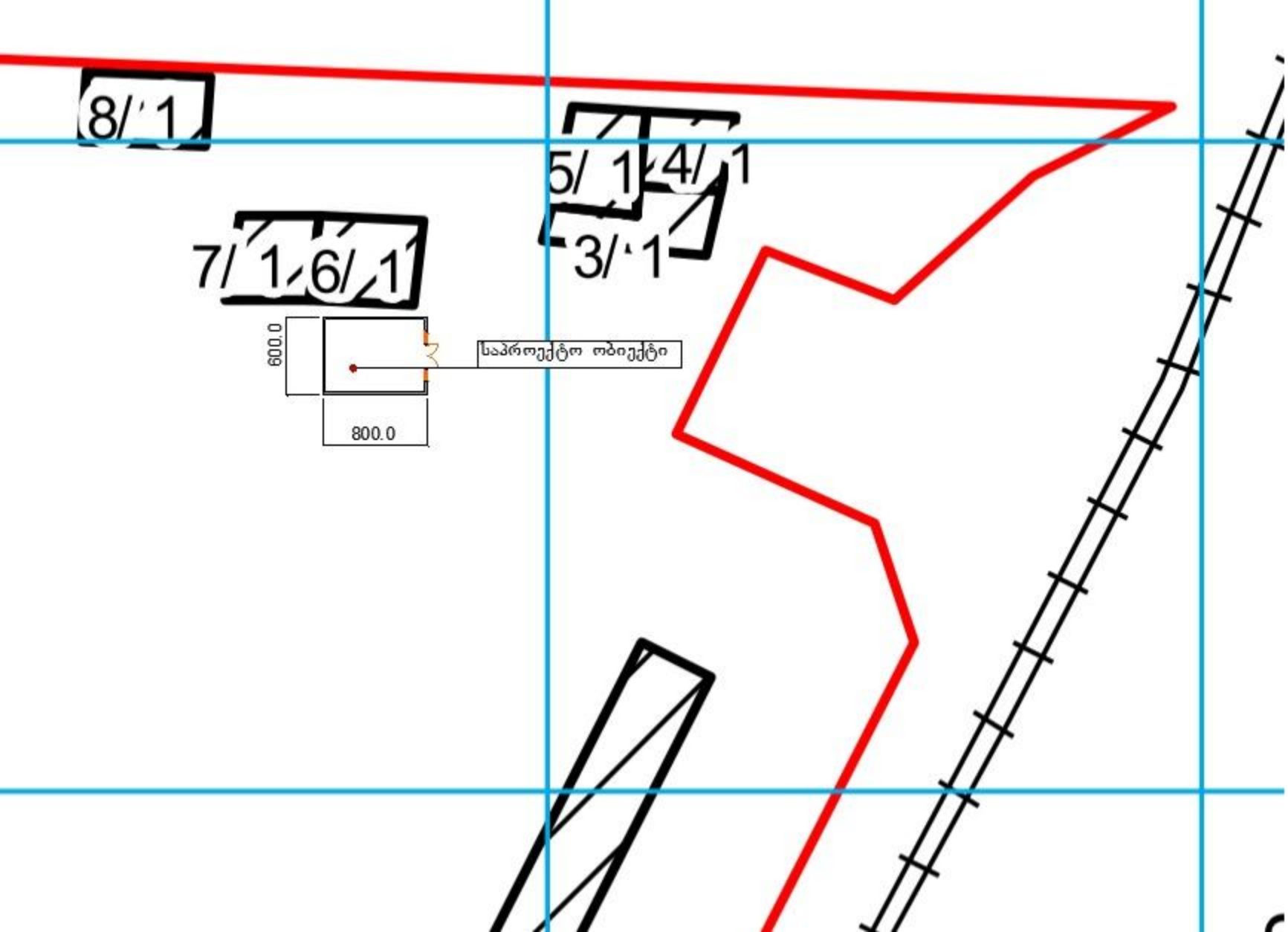
8/ 1
5/ 1
4/ 1
3/ 1
7/ 1
6/ 1
600.0
800.0
საპროექტო ობიექტი

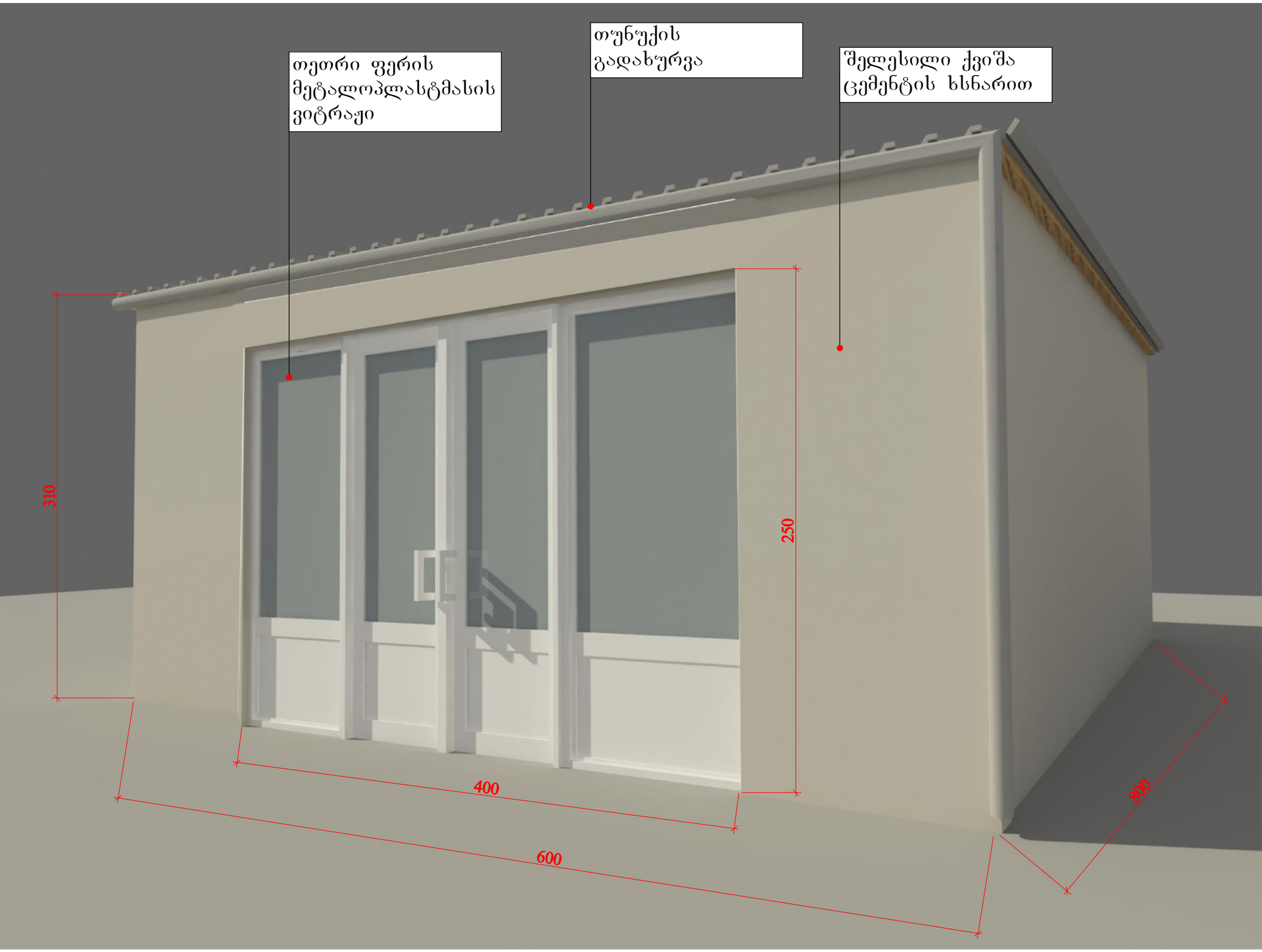
თეთრი ფერის მეტალოპლასტმასის ვიტრაჟი
თუნუქის გადახურვა
შელესილი ქვიშა ცემენტის ხსნარით
310
250
400
600
400

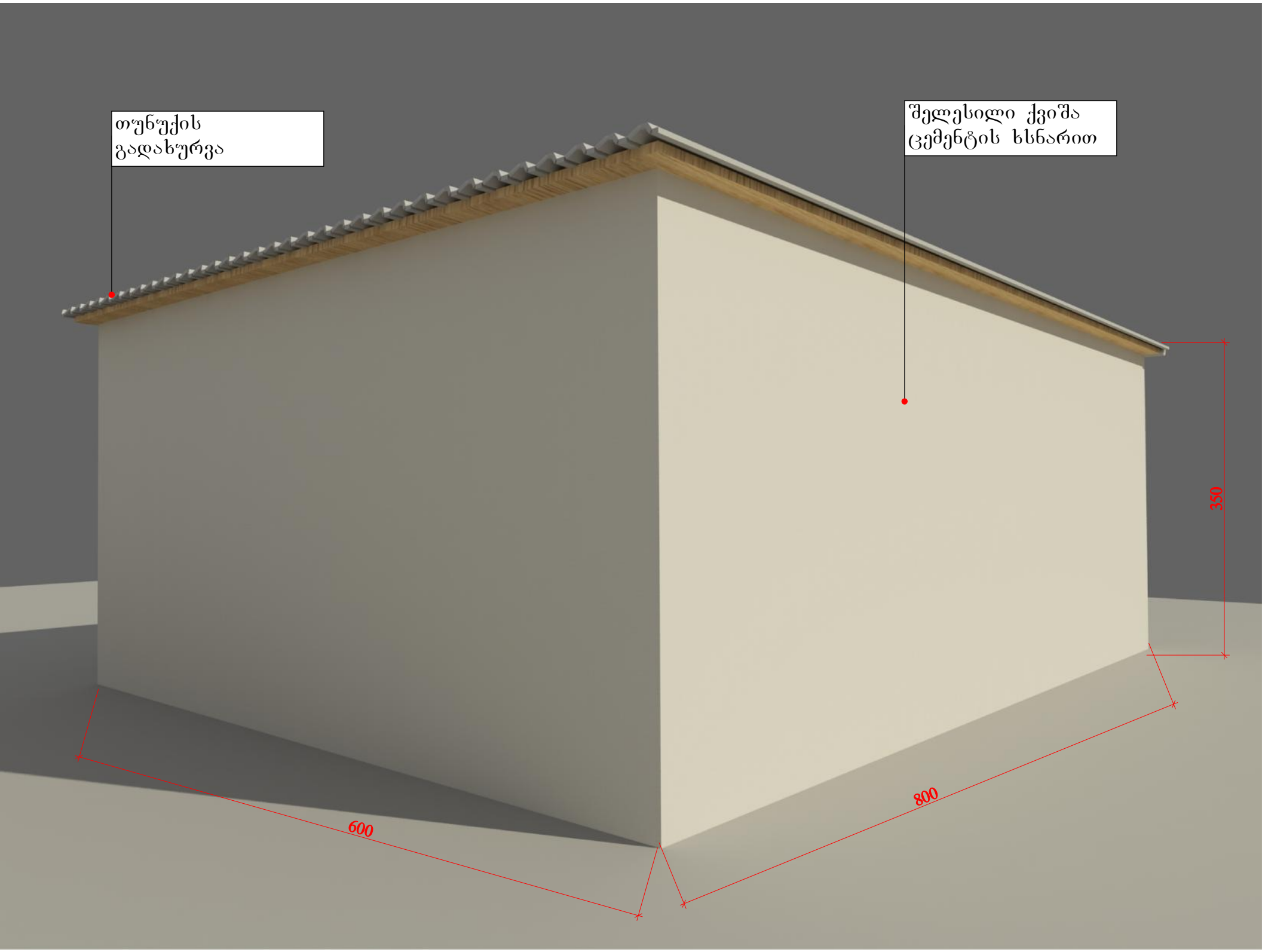
თუნუქის
გადახურვა
შელესილი ქვიშა
ცემენტის ხსნარით
350
600
800


თეთრი ფერის მეტალოპლასტმასის ვიტრაჟი
შელესილი ქვიშა ცემენტის ხსნარით
400
350
250
600