ქ.თბილისის მერია
ქ.თბილისის ურბანული დაგეგმარების საქალაქო სამსახური
ქ. თბილისი ახვლედიანის ქუჩის მარცხენა მხარეს 01.19.16.002.006
გეგმა

გრუნტის ცვლილების სქემა და ღობისთვის კოლონების განლაგების სქემა



UTM (საერთაშორისო) სისტემის კოორდინატები		შენებადი ნაგებობა		ღობე	
ადგილობრივი სისტემის სამუშაო კოორდინატები		ფარდული		კედელი	
არასაცხოვრებელი შენობა		სატრანსფორმატორო ჯიხური		რკინიგზა	
საცხოვრებელი შენობა		rezervuari		მაღალი ძაბვის ელექტრო გადამცემი ხაზი	
		ბორდიური		ხეები	
				სამეთვალყურეო ჭები	
				რელიეფი	

წყ	წყალგაყვანილობა
გ	გაზი
კ	კანალიზაცია
კ	კავშირგაბმულობა
	ელ. ქსელები
სკ	სანიაღვრე

ტოპო გადაღება					
დამკვეთი	შპს "ათენკ"		დირექტორი		თ. ზუმბაძე
ობიექტის დასახელება მისამართი	ქ. თბილისი, ახვლედიანის ქუჩის მარცხენა მხარეს, 01.19.16.002.006		შეასრულა		დ. შავაძე
			კომპ. უზრუნვ.		თ. არჩვაძე
აზომვა ჩატარდა: 26.02.2014			მასშტაბი 1:500		

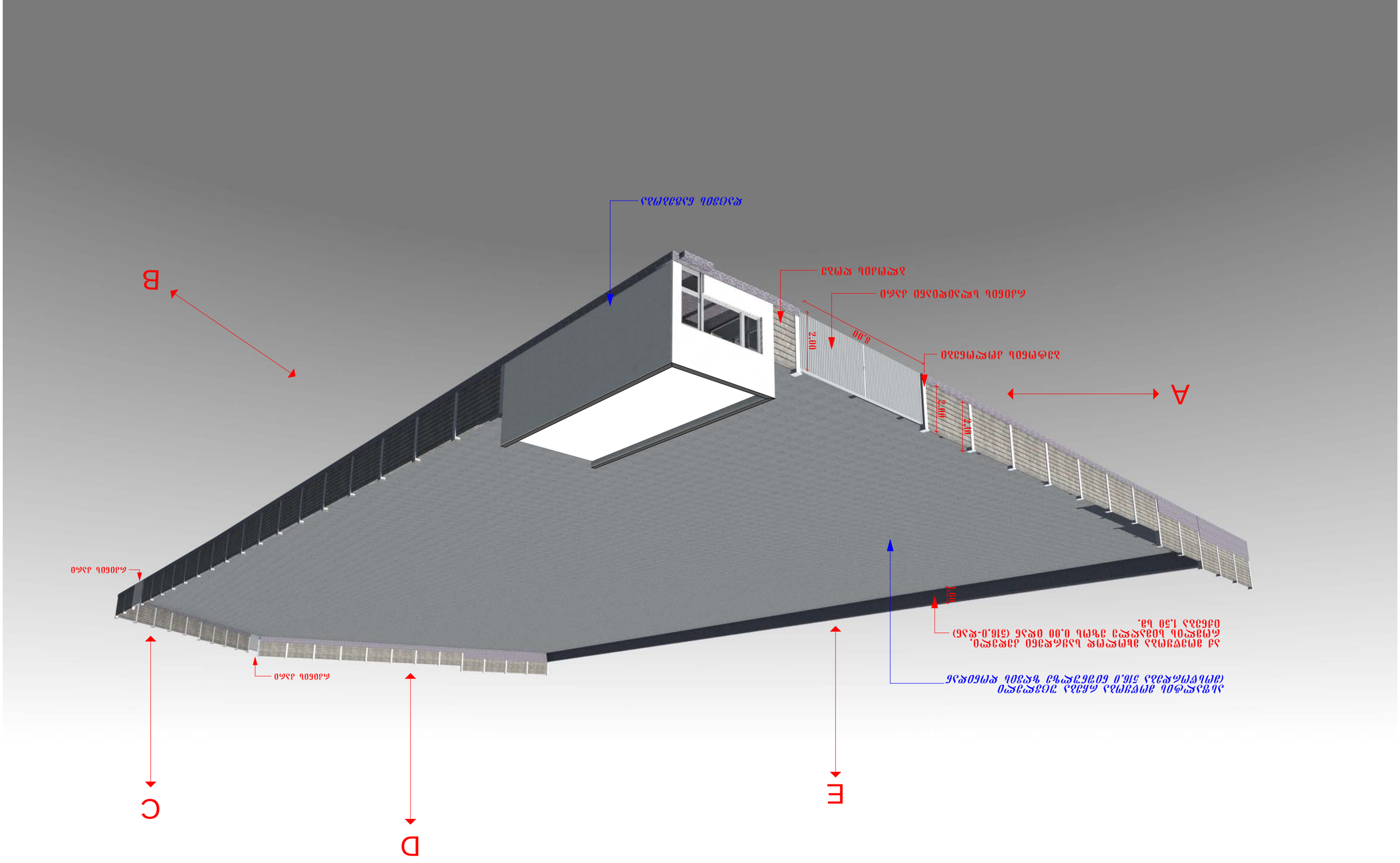
B
A
C
D
E
2.00
2.00
2.00
0.00
1.50

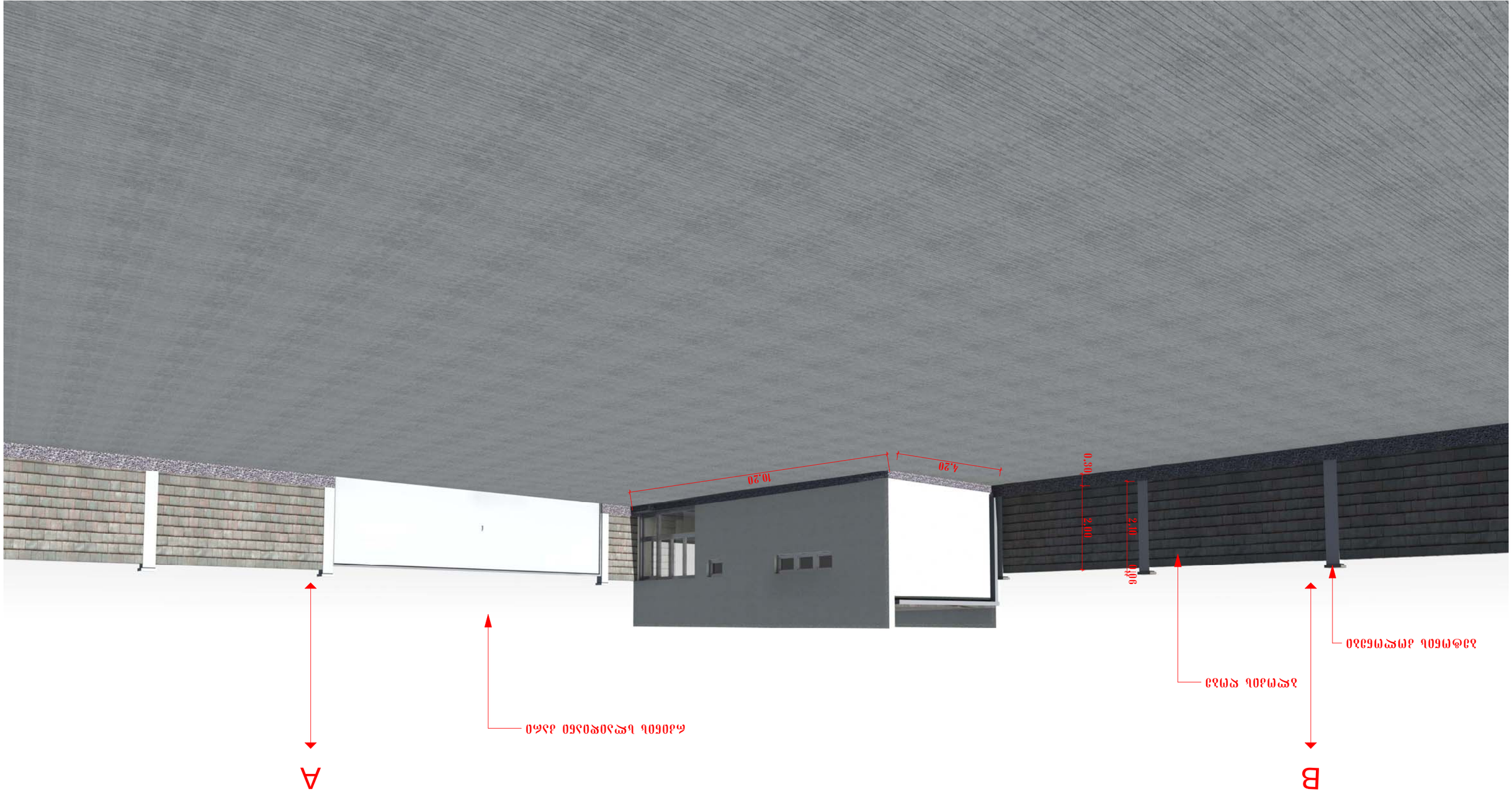
10.20
4.20
0.30
2.00
2.10
1.90
A
B
ΔΙΑΦΑΝΕΙΑ ΠΟΛΥΚΑΡΜΠΟΝΙΟΥ
ΔΟΜΕΣ ΣΚΙΑΣΗΣ ΠΟΛΥΚΑΡΜΠΟΝΙΟΥ

B

A

E





B

E

D

E

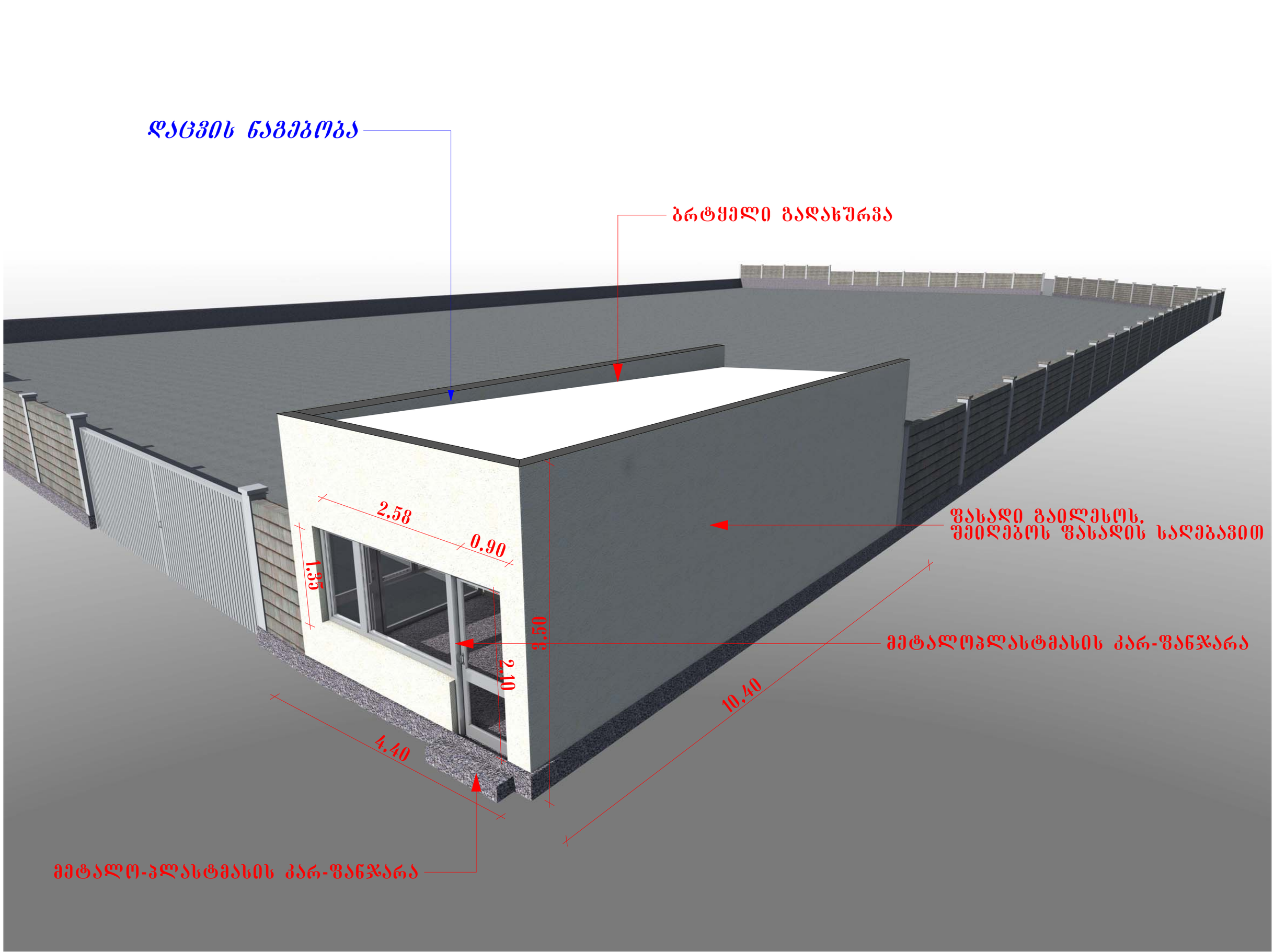
დაცვის ნაგებობა
ბრტყელი გადახურვა
ფასადი გაილესოს,
შეიღებოს ფასადის საღებავით
მეტალოპლასტმასის კარ-ფანჯარა
მეტალო-პლასტმასის კარ-ფანჯარა
2,58
0,90
1,35
3,50
2,10
4,40
10,40


დაცვის ნაგებობა
წყლის საწრეტი მილი
ფასადი გაილესოს,
შეიღებოს ფასადის საღებავით
მეტალოპლასტმასის
კარ-ფანჯარა
3.50
0.50
2.10
0.50
0.70
2.80
2.10
0.90
4.20
10.20

ფოტომონტაჟი