სიტუაციური გეგმა

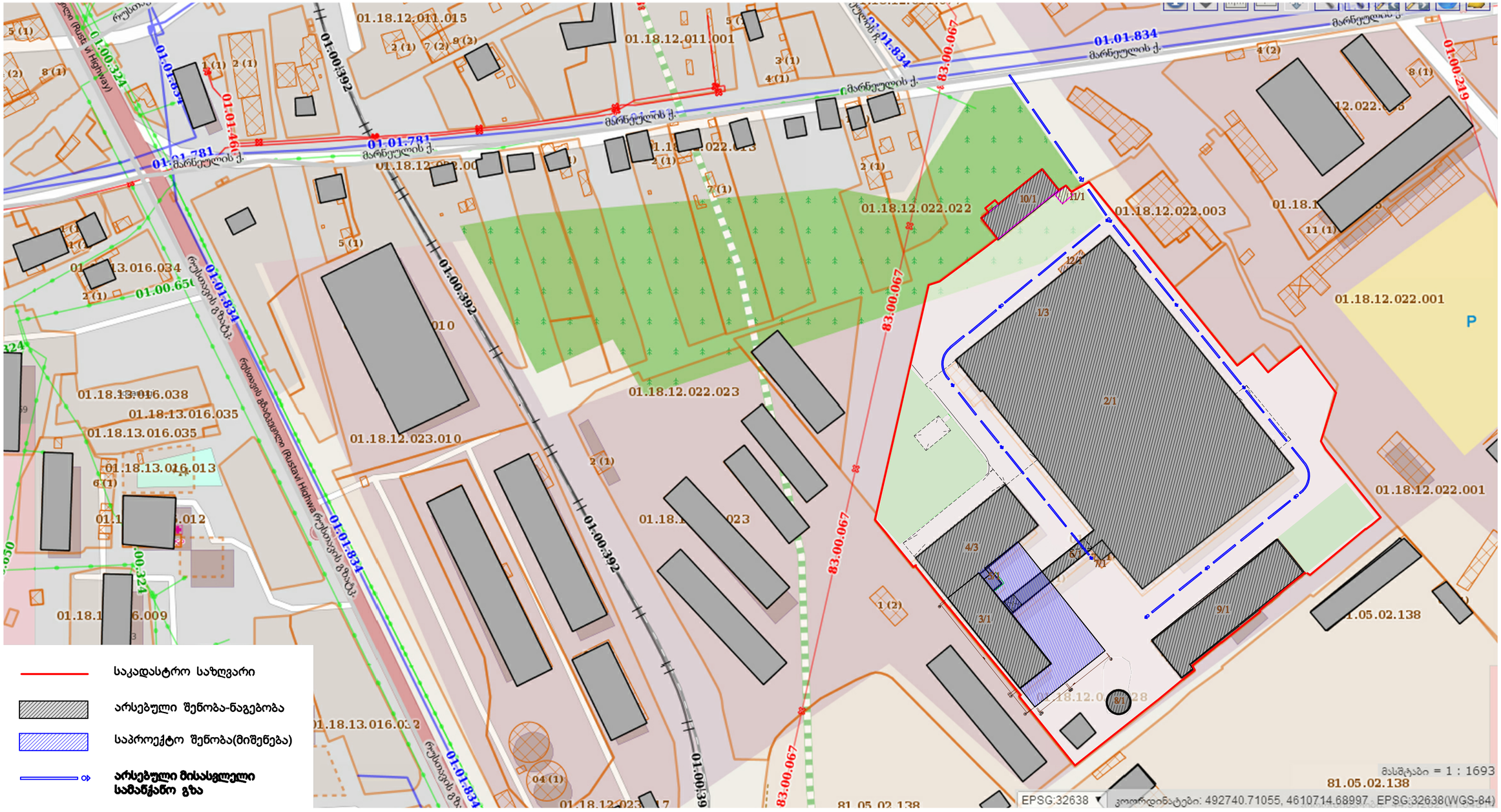

ქ. თბილისი, მარნეულის ქ. №37

გენგეგმა მ 1:500

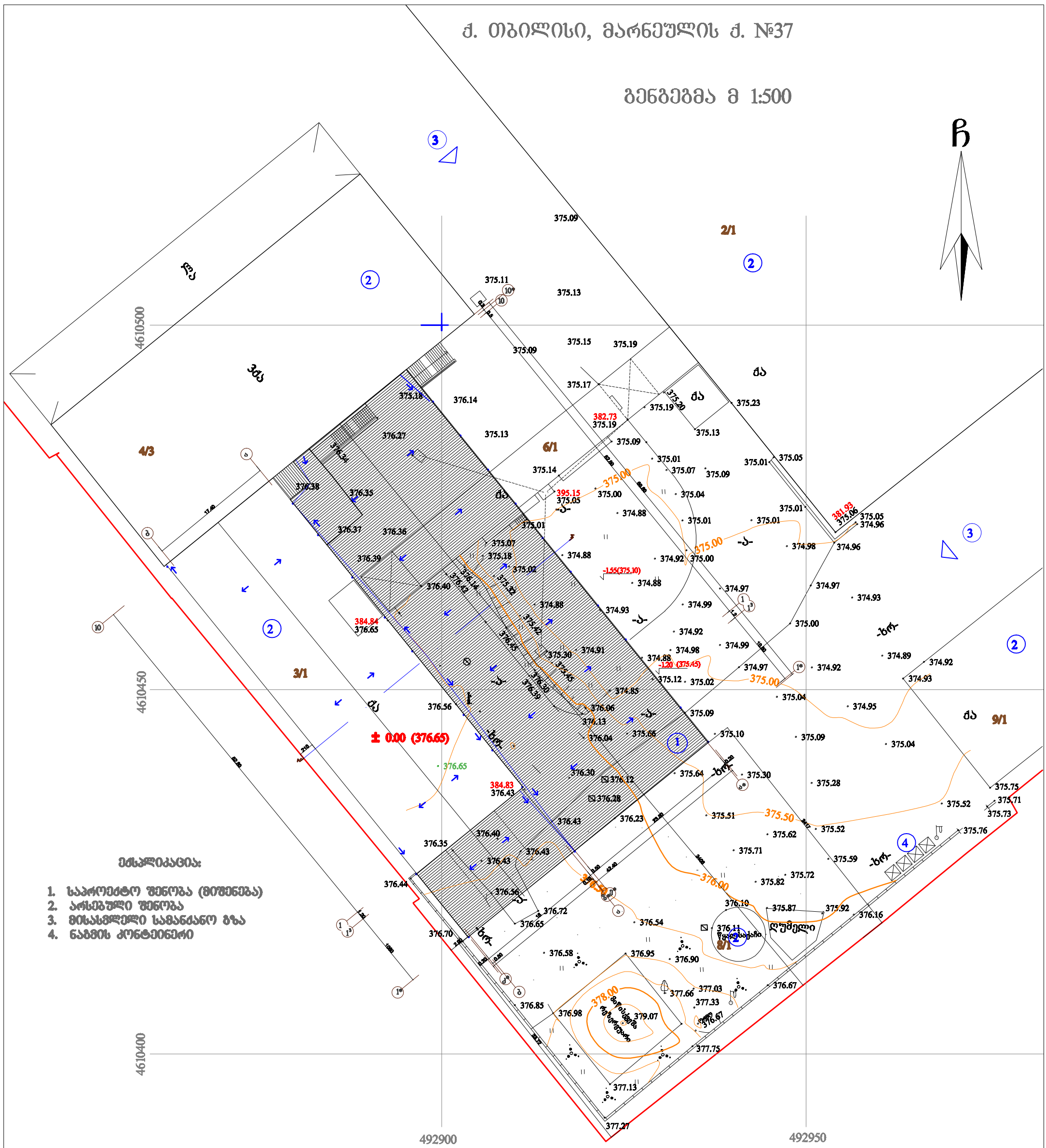

ექსპლიკაცია:

1. საპროექტო შენობა (მიშენება)
2. არსებული შენობა
3. მისასვლელი სამანქანო გზა
4. ნაგვის კონტეინერი

ნაკვეთის ფართობი - 37 454მ².
მიშენებული შენობის განაშენიანების ფართობი - 1765.3მ².

დირექტორი		ა. გულიევი	ქ. თბილისი, მარნეულის ქ. №37 შპს "ემბავუდ ჯორჯიას"-ს საკუთრებაში რეგისტრირებულ ნაკვეთზე არსებული შენობის რეკონსტრუქციის(მიშენებით) პროექტი	embawood
პრ.მთ.არქიტ.		მ.მურჯიკნელი		შ.პ.ს. „ემბავუდ ჯორჯია"
			არქიტექტურული ნაწილი	დკვეთა: 2014წ.
			გენგეგმა	სტადია / ფურცელი / მასშტაბი
				მ.პრ. / ა-1 / 1:100

საქართველო
ქ. თბილისის მერია
სსიპ თბილისის არქიტექტურის სამსახური

ქ. თბილისი, მარნეულის ქუჩა №37, ტერიტორიის ტოპოგრაფიული

გეგმა

სამსახურის უფროსი: /_____/

საფუძველი:

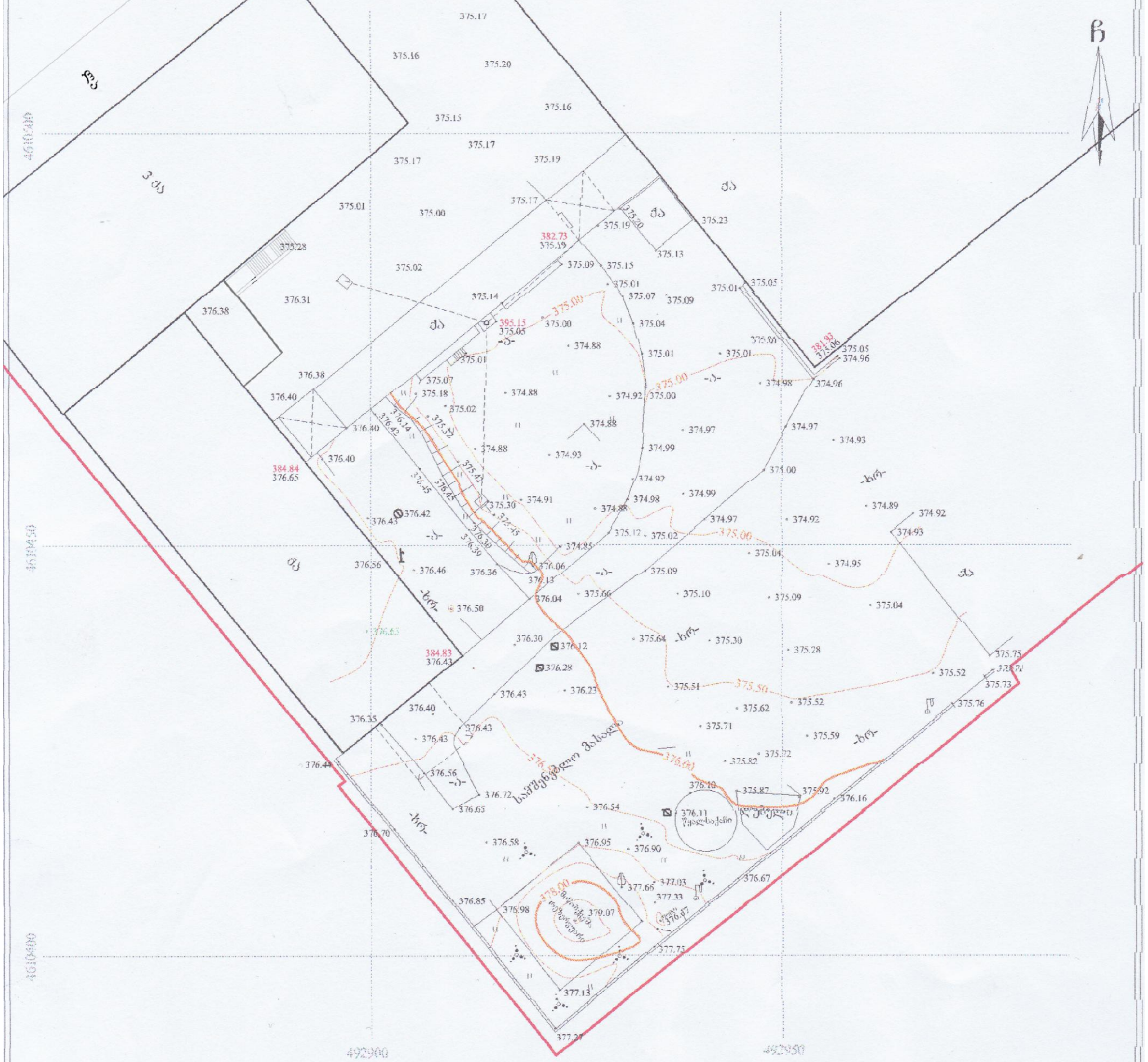
ჩ
ქა
ქა
ქა
ქა
ბრ
ბრ
ბრ