"შ ე თ ა ნ ხ მ ე ბ უ ლ ი ა"
ქ. თბილისის მერიის ტრანსპორტის საძალაძო სამსახურის უფროსის მოადგილე
მ. ჭამპურიძე

"შ ე თ ა ნ ხ მ ე ბ უ ლ ი ა"
ქ. თბილისის საპატრულო პოლიციის მთავარი სამმართველოს უფროსის მოადგილე
ლ. ჯოხაძე

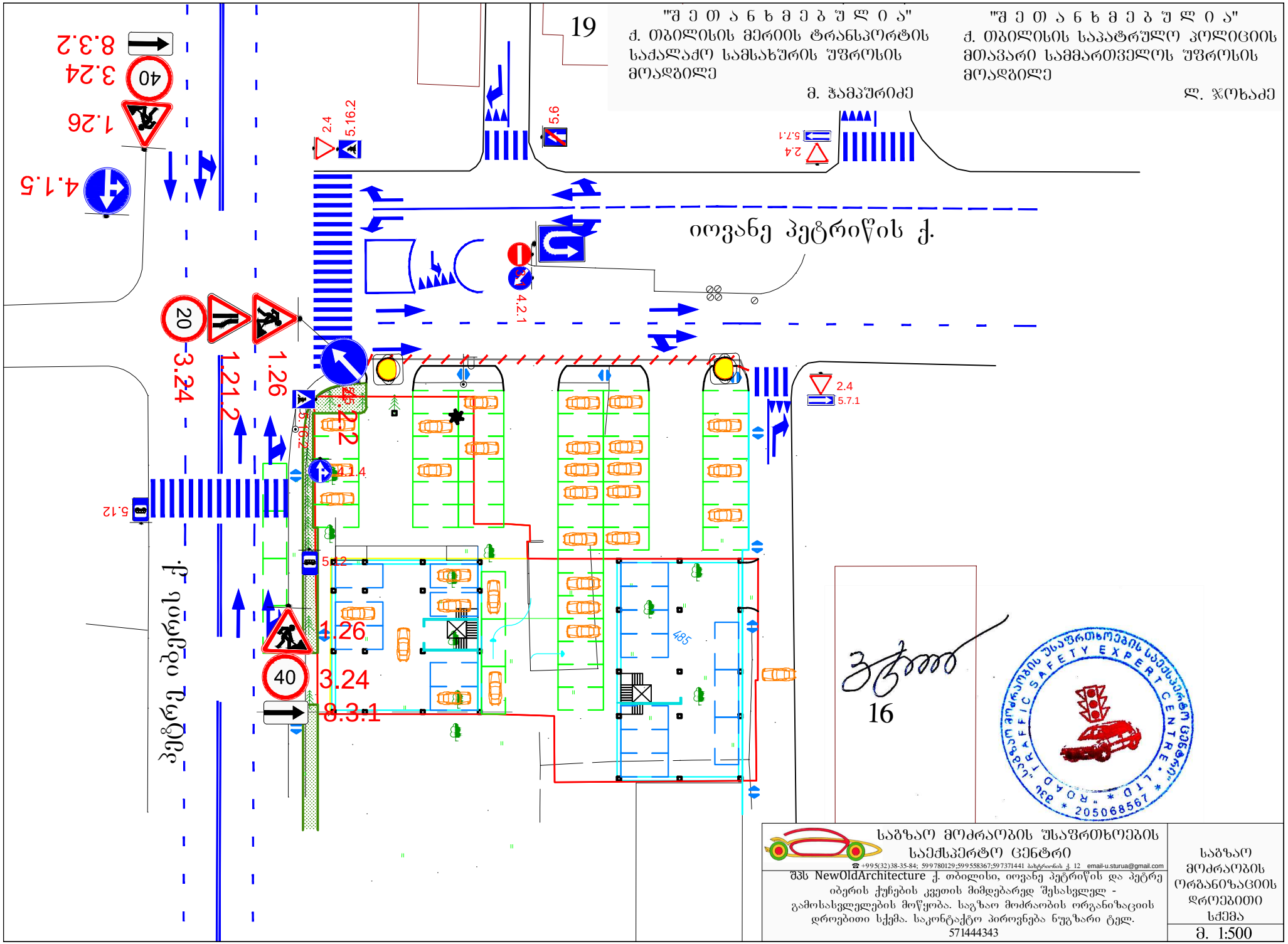

საგზაო მოძრაობის უსაფრთხოების საექსპერტო ცენტრი
☎ +995(32)38-35-84; 599780129;599558367;597371441 ახმეტის ქ. 12 email-u.sturua@gmail.com
შპს NewOldArchitecture ქ. თბილისი, იოვანე პეტრიწის და პეტრე იბერის ქუჩების კვეთის მიმდებარედ შესასვლელ - გამოსასვლელების მოწყობა. საგზაო მოძრაობის ორგანიზაციის დროებითი სქემა. საკონტაქტო პიროვნება ნუგზარი ტელ. 571444343

საგზაო მოძრაობის ორგანიზაციის დროებითი სქემა
მ. 1:500

"შ ე თ ა ნ ხ მ ე ბ უ ლ ი ა"
ქ. თბილისის მერიის ტრანსპორტის საქალაქო სამსახურის უფროსის მოადგილე
მ. ჭამკურიძე

"შ ე თ ა ნ ხ მ ე ბ უ ლ ი ა"
ქ. თბილისის საპატრულო პოლიციის მთავარი სამმართველოს უფროსის მოადგილე
ლ. ჯოხაძე

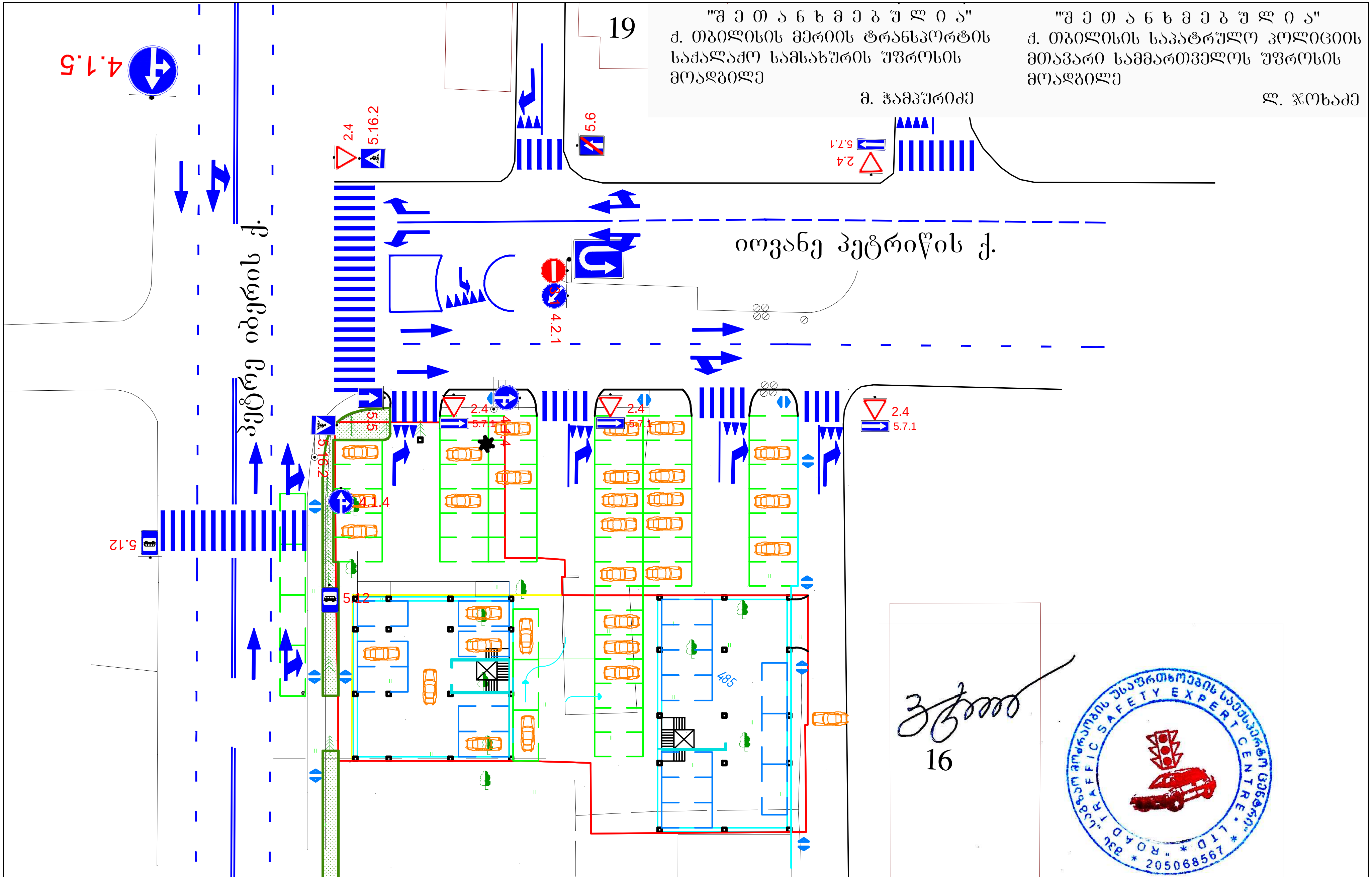

საგზაო მოძრაობის უსაფრთხოების საექსპერტო ცენტრი ☎ +995(32)38-35-84; 599780129;599558367;597371441 ბახტრიონის ქ. 12 email-u.sturua@gmail.com	საგზაო მოძრაობის ორგანიზაციის სქემა
შპს NewOldArchitecture ქ. თბილისი, იოვანე პეტრიწის და პეტრე იბერის ქუჩების კვეთის მიმდებარედ შესასვლელ - გამოსასვლელების მოწყობა. საგზაო მოძრაობის ორგანიზაციის სქემა. საკონტაქტო პიროვნება ნუგზარი ტელ. 571444343	მ. 1:500

ქალაქ თბილისის მერიის საჯარო სამართლის იურიდიული პირი

თბილისის არქიტექტურის სამსახური

წერილი №1174028

ნომერი: AR1200800

თარიღი : 10.03.2014

გაცემის თარიღი : 02.04.2014

გაცნობის თარიღი : 03.04.2014

შედეგი : თანხმობა.

ობიექტის მისამართი :

ქალაქი თბილისი , დიდი დიღმის 1მ/რ-ში , ცენტრალური გზის მიმდებარედ , უბანი IV (ნაკვეთი N1) / ქალაქი თბილისი , დასახლება დიდი დიღომი , ქუჩა გიორგი ბრწყინვალე , N 41 , - ის წინ / ქალაქი თბილისი , დასახლება დიდი დიღომი , გიორგი ბრწყინვალესა და პეტრე იბერის ქუჩების გადაკვეთაზე, (ნაკვეთი 14/085) / ქალაქი თბილისი , დიდი დიღომი , გ.ბრწყინვალესა და პ.იბერის გადაკვეთაზე (ნაკვ.14/60);

დამკვეთი-განმცხადებელი

- ნუგზარ დვალიშვილი პ/ნ 01002019588

ნომენკლატურა :

- მიწის ნაკვეთის სამშენებლოდ გამოყენების პირობები
- ქალაქმშენებლობითი პარამეტრების გაზრდა

"საქართველოს ზოგადი ადმინისტრაციული კოდექსის" მე-5, 51-ე, 52-ე, 96-ე, მე-100 მუხლების, VI თავის, "მშენებლობის ნებართვის გაცემის წესისა და სანებართვო პირობების შესახებ" საქართველოს მთავრობის 2009 წლის 24 მარტის #57 დადგენილების, "ქალაქ თბილისის ტერიტორიის გამოყენებისა და განაშენიანების რეგულირების წესების დამტკიცების შესახებ" ქალაქ თბილისის საკრებულოს 2009 წლის 27 მარტის #4-13 გადაწყვეტილების, "დედაქალაქის პერსპექტიული განვითარების გენერალური გეგმის დამტკიცების შესახებ" ქალაქ თბილისის საკრებულოს 2009 წლის 05 ივნისის #6-17 გადაწყვეტილების თანახმად

წერილი

AR1200800 10.03.2014 განცხადების პასუხად გაცნობებთ, რომ თქვენი საკითხი განიხილა “ქალაქ თბილისის ტერიტორიების გამოყენებისა და განაშენიანების რეგულირების საკითხთა კომისიის” 2014 წლის 13 მარტის #10 სხდომაზე, „ზონალური“ კომისიის დასკვნის საფუძველზე „ქალაქ თბილისის ტერიტორიების გამოყენებისა და განაშენიანების რეგულირების წესების დამტკიცების შესახებ“ ქალაქ თბილისის საკრებულოს 2009 წლის 27 მარტის #4-13 გადაწყვეტილების #35-ე მუხლის მე–2 პუნქტით განსაზღვრული Y-ის მნიშვნელობის შემცირებას Y=0,25-მდე მიეცა დადებითი შეფასება. მიწის ნაკვეთის განაშენიანების ინტენსივობის კოეფიციენტი განისაზღვრა კ2=6.2-ით, ხოლო განაშენიანების კოეფიციენტი კ1–0.7–ით

დანართის სახით გიგზავნით ზემოთაღნიშნული სხდომის ოქმიდან ამონარიდს და თბილისის მერის 2014 წლის 20 მარტის #587 განკარგულების დამოწმებულ ასლს.

თბილისის მერიის საჯარო სამართლის იურიდიული პირი
" თბილისის არქიტექტურის სამსახური"
საქართველო, თბილისი 0160 ჭ. შარტავას 7

ტელ. (+995 32) 272 22 22
ფაქს. (+995 32) 237 82 24
info@tas.ge
უფრო მეტი - tas.ge

ქალაქ თბილისის მერიის საჯარო სამართლის იურიდიული პირი

თბილისის არქიტექტურის სამსახური

გადაწყვეტილება №1128741

ნომერი: AR1196538

თარიღი : 11.02.2014

გაცემის თარიღი : 27.02.2014

გაცნობის თარიღი : 02.03.2014

შედეგი : თანხმობა.

ობიექტის მისამართი :

ქალაქი თბილისი , დიდი დიღმის 1მ/რ-ში , ცენტრალური გზის მიმდებარედ , უბანი IV (ნაკვეთი N1) / ქალაქი თბილისი , დასახლება დიდი დიღომი , ქუჩა გიორგი ბრწყინვალე , N 41 , - ის წინ / ქალაქი თბილისი , დასახლება დიდი დიღომი , გიორგი ბრწყინვალესა და პეტრე იბერის ქუჩების გადაკვეთაზე, (ნაკვეთი 14/085) / ქალაქი თბილისი , დიდი დიღომი , გ.ბრწყინვალესა და პ.იბერის გადაკვეთაზე (ნაკვ.14/60);

დამკვეთი-განმცხადებელი

- ნუგზარ დვალიშვილი პ/ნ 01002019588

ნომენკლატურა :

- მიწის ნაკვეთის სამშენებლოდ გამოყენების პირობები
- მიწის ნაკვეთის სამშენებლოდ გამოყენების პირობების დადგენა

"საქართველოს ზოგადი ადმინისტრაციული კოდექსის" მე-5, 51-ე, 52-ე, 96-ე, მე-100 მუხლების, VI თავის, "მშენებლობის ნებართვის გაცემის წესისა და სანებართვო პირობების შესახებ" საქართველოს მთავრობის 2009 წლის 24 მარტის #57 დადგენილების, "ქალაქ თბილისის ტერიტორიის გამოყენებისა და განაშენიანების რეგულირების წესების დამტკიცების შესახებ" ქალაქ თბილისის საკრებულოს 2009 წლის 27 მარტის #4-13 გადაწყვეტილების, "დედაქალაქის პერსპექტიული განვითარების გენერალური გეგმის დამტკიცების შესახებ" ქალაქ თბილისის საკრებულოს 2009 წლის 05 ივნისის #6-17 გადაწყვეტილების თანახმად

გადაწყვეტილება

საპროექტო ობიექტი: – მრავალბინიანი საცხოვრებელი სახლი/ები;
მიწისსარგებლობისდამადასტურებელისაბუთი(საკადასტროგეგმა) – 01.10.06.014.104;
მიწისნაკვეთის ფართობი: 1220 მ^2;
მიწისნაკვეთისსამშენებლოდგანვითარებისფუნქციურიზონა: საცხოვრებელი ზონა 6 (სზ–6) და სატრანსპორტო ზონა 1 (ტზ–1);
ფუნქცია: საცხოვრებელი;
ქალაქგეგმარებითიპარამეტრებისგანსაზღვრა (სზ–6)–სთვის:

- მიწისნაკვეთის განაშენიანების მაქსიმალური კოეფიციენტი: კ–1=0,5;
- მიწისნაკვეთის განაშენიანების ინტენსივობის მაქსიმალური კოეფიციენტი: კ–2=2,5;
- მიწისნაკვეთის გამწვანების კოეფიციენტი: კ–3=0,1;

მიწის ნაკვეთის სამშენებლოგანვითარებისდომინირებულიფუნქციურისახეობა: საცხოვრებელი სახლები;
ქალაქგეგმარებითიპარამეტრებისგანსაზღვრა(ტზ–1)–სთვის:

- მიწისნაკვეთის განაშენიანების მაქსიმალური კოეფიციენტი: კ–1=--;
- მიწისნაკვეთის განაშენიანების ინტენსივობის მაქსიმალური კოეფიციენტი: კ–2=--;
- მიწისნაკვეთის გამწვანების კოეფიციენტი: კ–3=--;

მიწის ნაკვეთის სამშენებლოგანვითარებისდომინირებულიფუნქციურისახეობა: წარმოადგენს სატრანსპორტო ზონას, რომელიც მდებარეობს ადმინისტრაციულ საზღვრებში და მოიცავს არსებულ და საპროექტო (პერსპექტიულ) ქუჩებს, გზებს, მოედნებს, გზატკეცილებს, ხიდებს გზაგამტარებს, დროებით ავტოსადგომებს, სარკინიგზო ხაზებს (გასხვისების ზოლის ჩათვლით), მეტროპოლიტენის მიწისზედა ხაზებს, ტრამვაის ხაზებს (ჩამონათვალის ფარგლებში – ტროტუარებს, ქუჩის მომიჯნავე გამწვანებულ ზოლებს, უსაფრთხოების კუნძულებს, გამწვანებულ გზაგამყოფებს, ტროტუარის მიმდებარე გაზონს, ზღუდარები
დამატებითი დოკუმენტი:

1) საპროექტო ტერიტორიაზე მოქმედი ფუნქციური ზონების სქემატური ნახაზი;
2) ქ. თბილისის ტერიტორიების გამოყენებისა და განაშენიანების რეგულირების საკითხთა კომისიის 2014 წლის 13 თებერვლის #6 სხდომის ოქმი;
3) ქ. თბილისის მერის 2014 წლის 18 თებერვლის #322 განკარგულება;

შენიშვნა:

1) ქ. თბილისის მერის განკარგულებით გაიცა სპეციალური ზონალური შეთანხმება საპროექტო ტერიტორიაზე მოქმედი ქალაქთმშენბლობითი პარამეტრების მომატების მიზნით, რომლის გათვალისწინებით მიწის ნაკვეთის განაშენიანების ინტენსივობის მაქსიმალური კოეფიციენტი კ2=5,0;
2) დაცული იქნეს მოქმედ ფუნქციურ ზონებს შორის არსებული საზღვარი. საპროექტო ობიექტი განთავსდეს მხოლოდ საცხოვრებელი ზონა 6–ის მოქმედების არეალში.

- შენობა–ნაგებობა/ები განთავსდეს საკადასტრო რუკით დადგენილი საზღვრების ფარგლებში „ქ. თბილისისტერიტორიების გამოყენებისა და განაშენიანებისრეგულირების წესები"–ს მუხლი–34 მიხედვით;
- დაცულ იქნეს მიწის ნაკვეთის საზღვარზე (მიჯნაზე) სამშენებლო წესებისა და ნორმებისმოთხოვნები;
- შენობის მიწისქვეშა სივრცის გამოყენება მოხდეს საპროექტო ობიექტის ფუნქციის და ნაკვეთის შესაძლებლობის შესაბამისად;

– საპროექტო შენობის ფუნქციონირებისთვის განკუთვნილი ღია და დახურული ავტოსადგომები მოეწყოს მიწის ნაკვეთის საზღვრებში. მათი რაოდენობა, განისაზღვროს ბინების რაოდენობის შესაბამისად;

– შებობა–ნაგებობის ქვედა სართულები შესაძლებელია დაიტვირთოს საზოგადოებრივი ფუნქციით;
– განხორციელდეს მიწის ნაკვეთზე არსებული შენობის დემონტაჟი და ტერიტორიიდან გატანა.

პროექტის შეთანხმების სტადიაზე წარმოდგენილ იქნეს:

– საპროექტო ტერიტორიის ამსახველი ფოტო მასალა;
– ინფორმაცია მიწის ნაკვეთის სამშენებლოდ გამოყენების პირობების დამტკიცების თაობაზე აქტის რეკვიზიტების მითითებით;
- ტერიტორიის ტოპოგეგმა (მ 1:500), სადაც ნაჩვენები იქნება მიწის ნაკვეთის საკადასტრო საზღვრები და არსებული საინჟინრო-კომუნალური ქსელები (ხელმოწერილი უფლებამოსილი პირის მიერ);
– საინჟინრო კომუნიკაციების არსებობის შემთხვევაში, დაცულ იქნეს სამშენებლო ნორმები; გადატანის შემთხვევაში ცნობა შესაბამისი სამსახურებიდან;

მშენებლობის ნებართვის გაცემის სტადიაზე წარმოდგენილ იქნეს :

– მიწის ნაკვეთის მესაკუთრის თანხმობა;
- საინფორმაციო დაფის (ბანერის) ფოტოები გადაღებული ახლოდა შორი მანძილიდან;
- მშენებლობის ორგანიზების პროექტი (მხოლოდ უნდამოიცავდეს მშენებლობის განხორციელების გრაფიკს მშენებლობის ეტაპების ხანგძლივობის გათვალისწინებით);

- მშენებლობის ნებართვის მოსაკრებლის გადახდის დამადასტურებელი ქვითარი (გადახდილი საპროექტო ობიექტის ფართობის მიხედვით 1 კვ.მ-ზე 1 ლარის ოდენობით).

<u>მშენებლობის დაწყებამდე დამკვეთმა სამშენებლო მოედანზე იქონიოს სამშენებლო დოკუმენტის სათანადოდ დამოწმებული ეგზემპლიარი და პასუხისმგებელი პირის ხელმოწერით შემდეგი დოკუმენტაცია</u>:
- მიწის ნაკვეთის საინჟინრო-გეოლოგიური კვლევა;
- საჭიროების შემთხვევაში შენობა-ნაგებობის და მიწის ნაკვეთის კვლევა;
– საექსპერტო შეფასება საპროექტო ობიექტის კლასიდან გამომდინარე;
- მშენებლობის ორგანიზაციის პროექტი;
- საპროექტო შენობა-ნაგებობის კონსტრუქციული პროექტი ობიექტის კლასიდან გამომდინარე;

- ტერიტორია კეთილმოეწყოს და გამწვანდეს;
– შენარჩუნებული იქნეს ტერიტორიაზე არსებული ხე-ნარგავები, ხოლო მათი მოჭრის ან გადარგვის აუცილებელობის შემთხვევაში საკითხი შეთანხმდეს ქ. თბილისის მერიის ეკოლოგიის და გამწვანების საქალაქო სამსახურთან.

<u>არქიტექტურულ პროექტში გათვალისწინებული იქნეს</u>:
- ფანჯრების, ფრამუგებისა და კარის სპეციფიკაცია;
- დამცავი საშუალებების (ჟალუზების და გისოსების ერთიანი გადაწყვეტა მოხდეს შენობის ინტერიერის შიდასივრცეში) განთავსება მოხდეს შიდა მხრიდან;
- შენობის სახურავის გეგმა (საკადასტრო საზღვრის პროექციის ჩვენებით);
- შენობა-ნაგებობის ფასადები, ჭრილები, გეგმები;
- გათვალისწინებული იქნეს გარემოსდაცვითი და სანიტარული კანონმდებლობის მოთხოვნები;
– გამოყოფილ იქნეს ტერიტორია ნაგვის ყუთის განსათავსებლად;
– გათვალისწინებულ იქნეს უნარშეზღუდულთა თავისუფალი გადაადგილებისთვის პანდუსების მოწყობა.

მშენებლობის ნებართვა გაიცემა ,,მშენებლობის ნებართვის გაცემის წესისა და სანებართვო პირობების შესახებ“ საქართველოს მთავრობის 2009 წლის 24 მარტის #57 დადგენილების შესაბამისად.
წინამდებარე მშენებლობის ნებართვის გაცემის პირველი სტადია – მიწის ნაკვეთის სამშენებლოდ გამოყენების პირობები ძალაშია მისი გაცემის თარიღიდან ხუთი წლის განმავლობაში.
2009 წლის 17 აპრილიდან კოეფიციენტების ანგარიში ხდება ქ.თბილისის საკრებულოს 2009 წლის 27 მარტის N4-13 გადაწყვეტილებით ქალაქ თბილისის ტერიტორიის გამოყენებისა და განაშენიანების რეგულირების წესების მუხლი 15, 16, 17-ის შესაბამისად ;
არქიტექტურული პროექტის შემადგენლობა წარმოდგენილი უნდა იქნეს ”მშენებლობის ნებართვის გაცემის წესისა და სანებართვო პირობების შესახებ”- საქართველოს მთავრობის 2009 წლის 24 მარტის N 57 დადგენილების მუხლი 47-ის შესაბამისად:

• გადაწყვეტილება შეიძლება გასაჩივრდეს ქალაქ თბილისის მერიაში (მისამართი - ქალაქი თბილისი, ჟ. შარტავას ქ. #7), დაინტერესებულ მხარეთათვის ოფიციალური წესით გაცნობიდან ან გამოქვეყნებიდან ერთი თვის ვადაში.

მიწის (უძრავი ქონების) საკადასტრო კოდი **N 01.10.06.014.104**

ამონაწერი საჯარო რეესტრიდან

განცხადების რეგისტრაცია
N 882013587416 - 28/11/2013 15:13:14

მომზადების თარიღი
04/12/2013 19:11:17

საკუთრების განყოფილება

ზონა	სექტორი	კვარტალი	ნაკვეთი
თბილისი	საბურთალო		
01	**10**	**06**	**014/104**

მისამართი: ქალაქი თბილისი , დიდი დიღმის 1მ/რ-ში , ცენტრალური გზის მიმდებარედ , უბანი IV (ნაკვეთი N1) / ქალაქი თბილისი , დასახლება დიდი დიღომი , ქუჩა გიორგი ბრწყინვალე , N 41 , - ის წინ / ქალაქი თბილისი , დასახლება დიდი დიღომი , გიორგი ბრწყინვალესა და პეტრე იბერის ქუჩების გადაკვეთაზე, (ნაკვეთი 14/085) / ქალაქი თბილისი , დიდი დიღომი , გ.ბრწყინვალესა და პ.იბერის გადაკვეთაზე (ნაკვ.14/60)

ნაკვეთის საკუთრების ტიპი: საკუთრება

ნაკვეთის ფუნქცია: არასასოფლო სამეურნეო

დაზუსტებული ფართობი:1220.00 კვ.მ.

ნაკვეთის წინა ნომერი:**01.10.06.014.101; 01.10.06.014.102;**

შენობა-ნაგებობის ჩამონათვალი: N1

მესაკუთრის განყოფილება

განცხადების რეგისტრაცია : ნომერი 882013547841 , თარიღი 08/11/2013 18:14:54
უფლების რეგისტრაცია: თარიღი 14/11/2013

უფლების დამადასტურებელი დოკუმენტი:

- უძრავი ქონების ნასყიდობის ხელშეკრულება N131177462 , დამოწმების თარიღი:08/11/2013 ,ნოტარიუსი ე. ჯელაძე
- გაღაწყვეტილება N996868 , დამოწმების თარიღი:14/11/2013 , თბილისის არქიტექტურის სამსახური
- უძრავი ქონების ნასყიდობის ხელშეკრულება N131177102 , დამოწმების თარიღი:08/11/2013 ,ნოტარიუსი ე. ჯელაძე

მესაკუთრეები:
შპს "მიგ ჯგუფი" , ID ნომერი:405017379

მესაკუთრე:
შპს "მიგ ჯგუფი"

აღწერა:

იპოთეკა

საგადასახადო გირავნობა:

რეგისტრირებული არ არის

ვალდებულება

განცხადების რეგისტრაცია ნომერი 882011289756 თარიღი 17/06/2011 15:53:38	**გამყიდველი: ქ.თბილისის თვითმმართველი ერთეული;** **მყიდველი:** შპს **"მიგ ჯგუფი"** 405017379; საგანი:დაზუსტებული მიწის ფართი 209 კვ.მ.; შეზღუდვა-მშენებლობისა და შემოღობვის უფლების გარეშე;
უფლების რეგისტრაცია: თარიღი 22/06/2011	**აუქციონში გამარჯვების დამადასტურებელი ოქმი (ადმინისტრაციული დაპირება) №-5-456 , დამოწმების თარიღი:22/02/2011 , ქალაქ თბილისის მერიის საჯარო სამართლის იურიდიული პირი ქონების მართვის სააგენტო,,** **საკუთრების დამადასტურებელი მოწმობა №-208 , დამოწმების თარიღი:02/06/2011 , ქალაქ თბილისის მერიის საჯარო სამართლის იურიდიული პირი ქონების მართვის სააგენტო,**

ყადაღა/აკრძალვა:

რეგისტრირებული არ არის

მოვალეთა რეესტრი:

რეგისტრირებული არ არის

"ფიზიკური პირის მიერ 2 წლამდე ვადით საკუთრებაში არსებული მატერიალური აქტივის რეალიზაციისას, აგრეთვე საგადასახადო წლის განმავლობაში 1000 ლარის ან მეტი ღირებულების ქონების საჩუქრად მიღებისას საშემოსავლო გადასახადი გადახდას ექვემდებარება საანგარიშო წლის მომდევნო წლის 1 აპრილამდე, რის შესახებაც აღნიშნული ფიზიკური პირი იმავე ვადაში წარუდგენს დეკლარაციას საგადასახადო ორგანოს. აღნიშნული ვალდებულების შეუსრულებლობა წარმოადგენს საგადასახადო სამართალდარღვევას, რაც იწვევს პასუხისმგებლობას საქართველოს საგადასახადო კოდექსის XVIII თავის მიხედვით."

ამონაწერში ტექნიკური ხარვეზის აღმოჩენის შემთხვევაში, შესაძლებელია სარეგისტრაციო სამსახურში მოსვლის გარეშე, ელექტრონულად წარმოადგინოთ განცხადება: http://public.reestri.gov.ge ან დაგვიკავშირდეთ: 2 405 405; 595 33 71 81; შესწორებული ამონაწერის მიღება შეგიძლიათ ვებ გვერდზე, ელექტრონულად, ასევე სარეგისტრაციო სამსახურში ,"ლიბერთი ბანკის" ნებისმიერ ფილიალში ან "პრივატბანკის" სწრაფი გაღახდის აპარატიდან.

საქართველოს იუსტიციის სამინისტრო
საჯარო რეესტრის ეროვნული სააგენტო

საკადასტრო გეგმა

მიწის ნაკვეთის საკადასტრო კოდი: *01.10.06.014.104*
განცხადების რეგისტრაციის ნომერი: 882013587416
მიწის ნაკვეთის ფართობი: *1220* კვ.მ.
დანიშნულება: *არასასოფლო-სამეურნეო*
მომზადების თარიღი 29.11.13

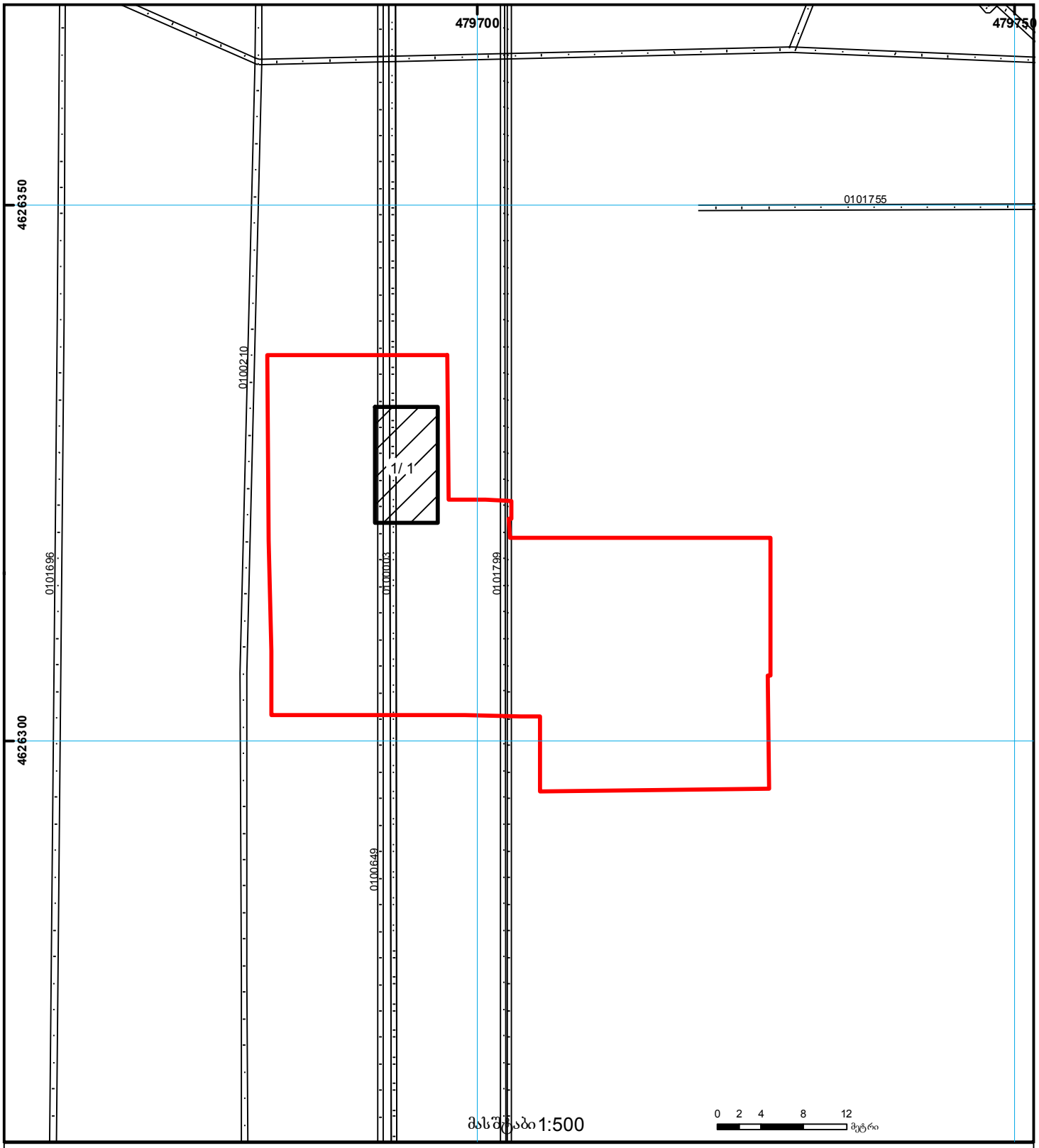

შენობა-ნაგებობა, პირობითი ნომერი/სართულიანობა
ვალდებულება
ხაზობრივი ნაგებობა
მიწის ნაკვეთის საკადასტრო საზღვარი
მშენებარე ნაგებობა
მიწისქვეშა ნაგებობა
UTM (საერთაშორისო) სისტემის კოორდ.

საჯარო რეესტრის ეროვნული სააგენტო თბილისი 0102 წმ. ნიკოლოზის/ნ. ჩხეიძის ქ. 2 ტელ.: (995 32) 91 04 27; ფაქსი: (995 32) 91 03 41
საჯარო რეესტრის ეროვნული სააგენტო თბილისი დ. აღმაშენებლის გამზ. 89/24 ტელ: (995 32) 94 13 65
www.napr.gov.ge