საქართველო
ქ. თბილისის მერია
სსიპ თბილისის არქიტექტურის სამსახური

ქ. თბილისი, მუხიანის V მ/რ-სა და მუხიანის საცხოვრებელ რაიონს შორის, შპს „ფონდატორ გრუპ“-ის საკუთრებაში არსებული 800 კვ.მ. არასასოფლო-სამეურნეო დანიშნულების მიწის ნაკვეთის და მისი მიმდებარე ტერიტორიის ტოპოგრაფიული

გეგმა

სამსახურის უფროსი: /_____/

საფუძველი:



პირობითი აღნიშვნები

WGS 1984-ის კოორდინატთა სისტემის UTM პროექცია

ძ	საცხ. შენობა	ხის ღობე	წყალგაყვანილობა
ა	არასაცხ. შენობა	ღობე	გაზი
	ფარდული	ქვის კედელი	კანალიზაცია
	მშენებარე შენობა	კედელი	სანიაღვრე
	სატრანსფორ. ჯიხური	ფლატე	კავშირგაბმულობა
	სქუები	რკინიგზა	ელ. ქსელები
	გარე განათება	საზეთალყურეო ჭები	გათბობა
		ელ. გადამცემი ხაზი	

შენიშვნა: 1) გეგმაზე დატანილია საჯარო რეესტრში რეგისტრირებული საზღვარი
2) მიწის სამუშაოების შესრულება შეათანხმეთ კომუნიკაციის წარმომადგენლებთან

შპს „ნიუ პოინტ“
საქართველო, თბილისი, საბურთალოს ქ. №44;
ტელ: +995 32 2945808; მობ: 557 704433;
Ltd „NewPoint“
44 saburTalo street, Tbilisi, Georgia,
tel: +995 32 2945808; cell phone: +995 557 704433;
info@newpoint.ge
www. newpoint.ge

დირექტორი:		გ. კირკიტაძე
აზომა:		ე. გასპარიანი
დახაზა:		ნ. კობაიძე
მაშტაბი: 1:500		12/03/2014 წ.

გენ-გეგმა

მ 1:500

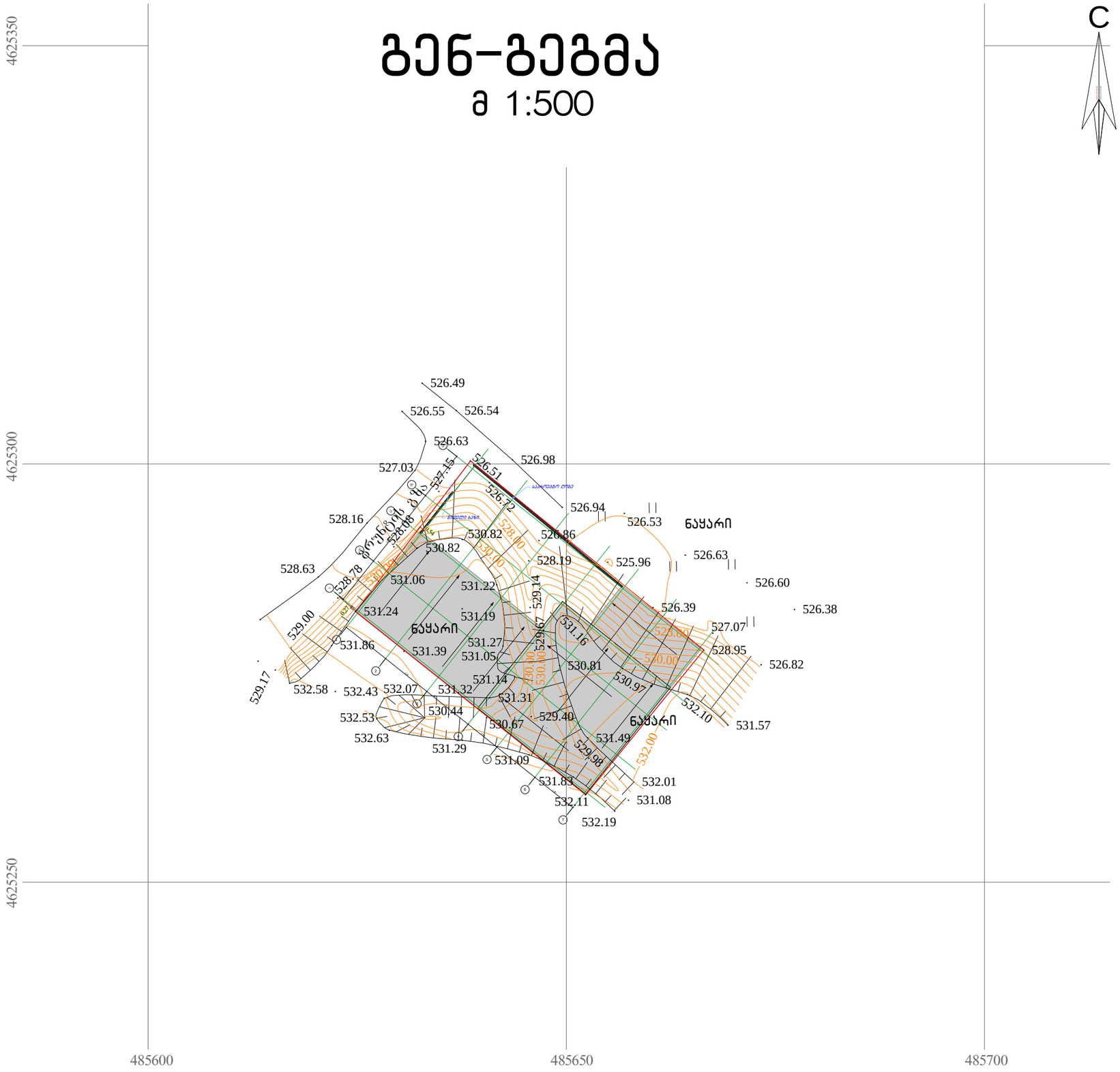

NEW POINT

შპს „ნიუ პოინტ“ თბილისი, საბურთალოს ქ. 44
Ltd „New point“ saburtalos 44 st. Tbilisi, Georgia, 0160
(+99532) 2945808; 557 704433,
www.newpoint.ge info@newpoint.ge

ობიექტის მისამართი	
ნახაზის დასახელება	გენ-გეგმა

დირექტორი		ნათია კობაიძე
არქიტექტორი		გურამ ქორქოლიანი
დაამუშავა		გურამ ქორქოლიანი
მასშტაბი	1:500	ფურცელი A-3
თარიღი		

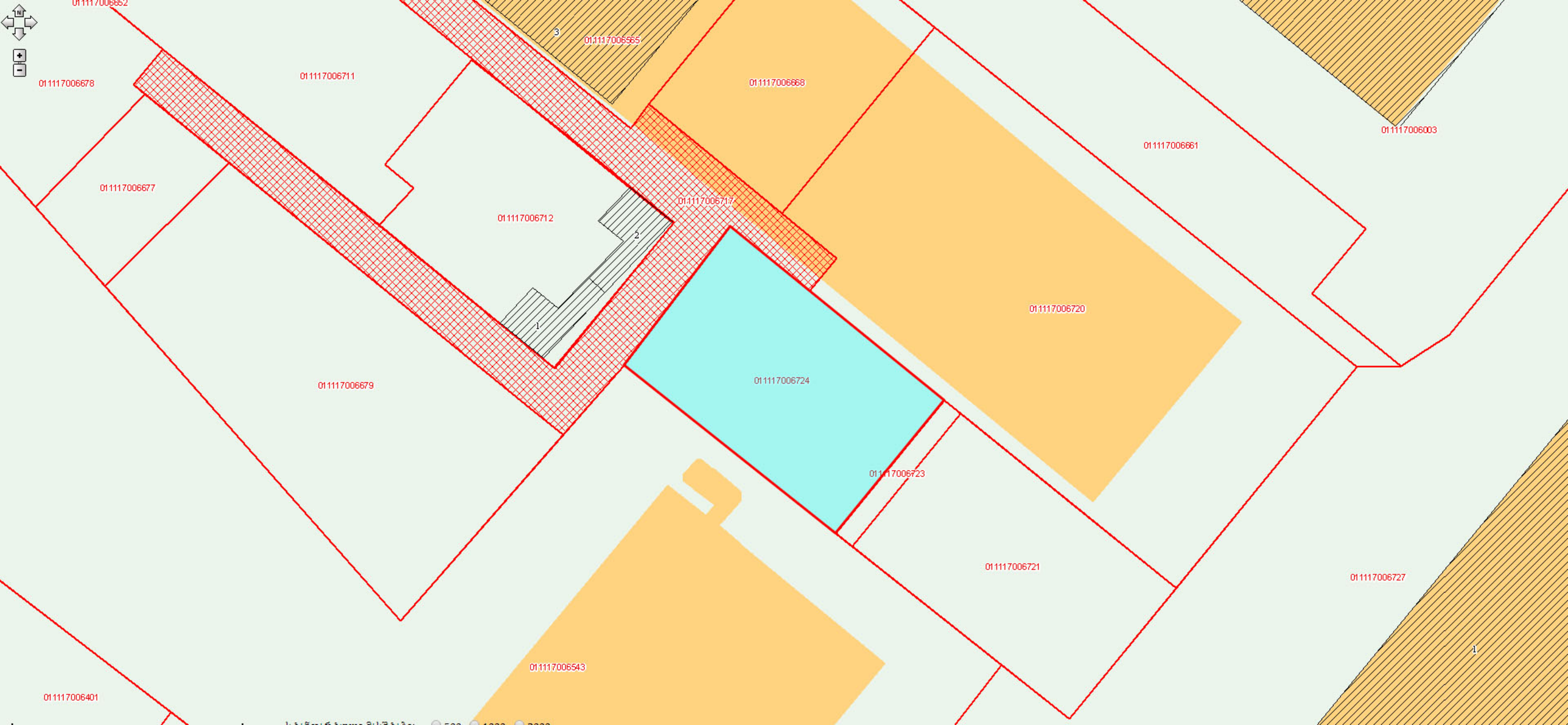
011117006678
011117006711
011117006565
011117006668
011117006003
011117006677
011117006712
011117006717
011117006661
011117006720
011117006679
011117006724
011117006723
011117006721
011117006727
011117006543
011117006401
1
2
3