მიწის (უძრავი ქონების) საკადასტრო კოდი **N 01.14.02.013.002.02.017**

ამონაწერი საჯარო რეესტრიდან

განცხადების რეგისტრაცია
N 882014226564 - 02/05/2014 12:44:27

მომზადების თარიღი
02/05/2014 17:42:41

საკუთრების განყოფილება

ზონა	სექტორი	კვარტალი	ნაკვეთი	კოდი
თბილისი	ვაკე			
01	**14**	**02**	**013/002**	**02/017**

მისამართი: ქალაქი თბილისი , ქუჩა გიორგი ძოწენიძე , N 6

ნაკვეთის საკუთრების ტიპი: **თანასაკუთრება**
ნაკვეთის ფუნქცია: **არასასოფლო სამეურნეო**
ლაზუსტებული ფართობი:3590.00 კვ.მ.
ნაკვეთის წინა ნომერი: **13;**
შენობა-ნაგებობები: **N1 საერთო ფართით 4083 კვ.მ.**
მშენებარე ნაგებობები: N2 , N3

მესაკუთრეები

განცხადების რეგისტრაცია : ნომერი 012002040898 , თარიღი 30/12/2002

უფლების დამადასტურებელი დოკუმენტი:

- ქ. თბილისის მერიის აღგილობრივი მმართველობის ვაკე-საბურთალოს რ-ნის გამგეობის 2001 წლის 6 თებერვლის N30/5.03 განკარგულება
- სანოტარო წესით 2002 წლის 11 დეკემბერს დამოწმებული ამხანაგობა "შხარა-91"-ს კრების ოქმი N1 (რეესტრის N1/8824, ნოტარიუსი ნ. მინდიაშვილი)
- სანოტარო წესით 2002 წლის 24 დეკემბერს დამოწმებული ხელშეკრულება (რეესტრის N1/9025, ნოტარიუსი ნ. მინდიაშვილი)

მესაკუთრეები:
ნუგზარ სვანიძე,P/N: 01008010900

მესაკუთრე:	საკუთრების ტიპი:	საკუთრება:	ფართი:	წილი:
ნუგზარ სვანიძე	საკუთრება	**ფართი ბინა N17,სართული N9-10**	188.00 კვ.მ.	

იპოთეკა

საგადასახადო გირავნობა:

რეგისტრირებული არ არის

ვალდებულება

ყადაღა/აკრძალვა:

რეგისტრირებული არ არის

მოვალეთა რეესტრი:

"ფიზიკური პირის მიერ 2 წლამდე ვადით საკუთრებაში არსებული მატერიალური აქტივის რეალიზაციისას, ავრეთვე საგადასახადო წლის განმავლობაში 1000 ლარის ან მეტი ღირებულების ქონების საჩუქრად მიღებისას საშემოსავლო გადასახადი გადახდას ექვემდებარება საანგარიშო წლის მომდევნო წლის 1 აპრილამდე, რის შესახებაც აღნიშნული ფიზიკური პირი იმავე ვადაში წარუდგენს დეკლარაციას საგადასახადო ორგანოს. აღნიშნული ვალდებულების შეუსრულებლობა წარმოადგენს საგადასახადო სამართალდარღვევას, რაც იწვევს პასუხისმგებლობას საქართველოს საგადასახადო კოდექსის XVIII თავის მიხედვით."

დოკუმენტის ნამდვილობის გადამოწმება შესაძლებელია ოფიციალურ ვებ-გვერდზე http://public.reestri.gov.ge. ამონაწერში ტექნიკური ხარვეზის აღმოჩენის შემთხვევაში, შესაძლებელია ელექტრონულად წარმოადგინოთ განცხადება ან დაგვიკავშირდეთ: 2 405 405; 595 33 71 81; ამონაწერის მიღება შეგიძლიათ ვებ გვერდზე, ელექტრონულად, ასევე საჯარო რეესტრის ეროვნული სააგენტოს ნებისმიერ ტერიტორიულ სარეგისტრაციო სამსახურში, იუსტიციის სახლებსა და სააგენტოს ავტორიზებულ პირებთან.

ГИП	Ա.Ա.Հարությունյան				
Գլխ. մասնագետ	Ա.Ա.Հարությունյան				
Նախագծող	Ա.Ա.Հարությունյան				
Գծագրող	Ա.Ա.Հարությունյան				
Ղեկավար	Ա.Ա.Հարությունյան				
ՀՀ, ՀԱՅԿԱԶՆ ՀԱՄԱՅՆՔ					
ՀՀ, ԱՐԱՐԱՏԻ ՄԱՐԶ, ԱՐԱՐԱՏ ՔԱՂԱՔԻ ԿԵՆՏՐՈՆԱԿԱՆ ՄԱՍԻ ԱՌԱՆՁՆԱՀԱՏԱԿ ՀԱՏԱԿԱԳԾԱՅԻՆ ՊԼԱՆԱՎՈՐՈՒՄ

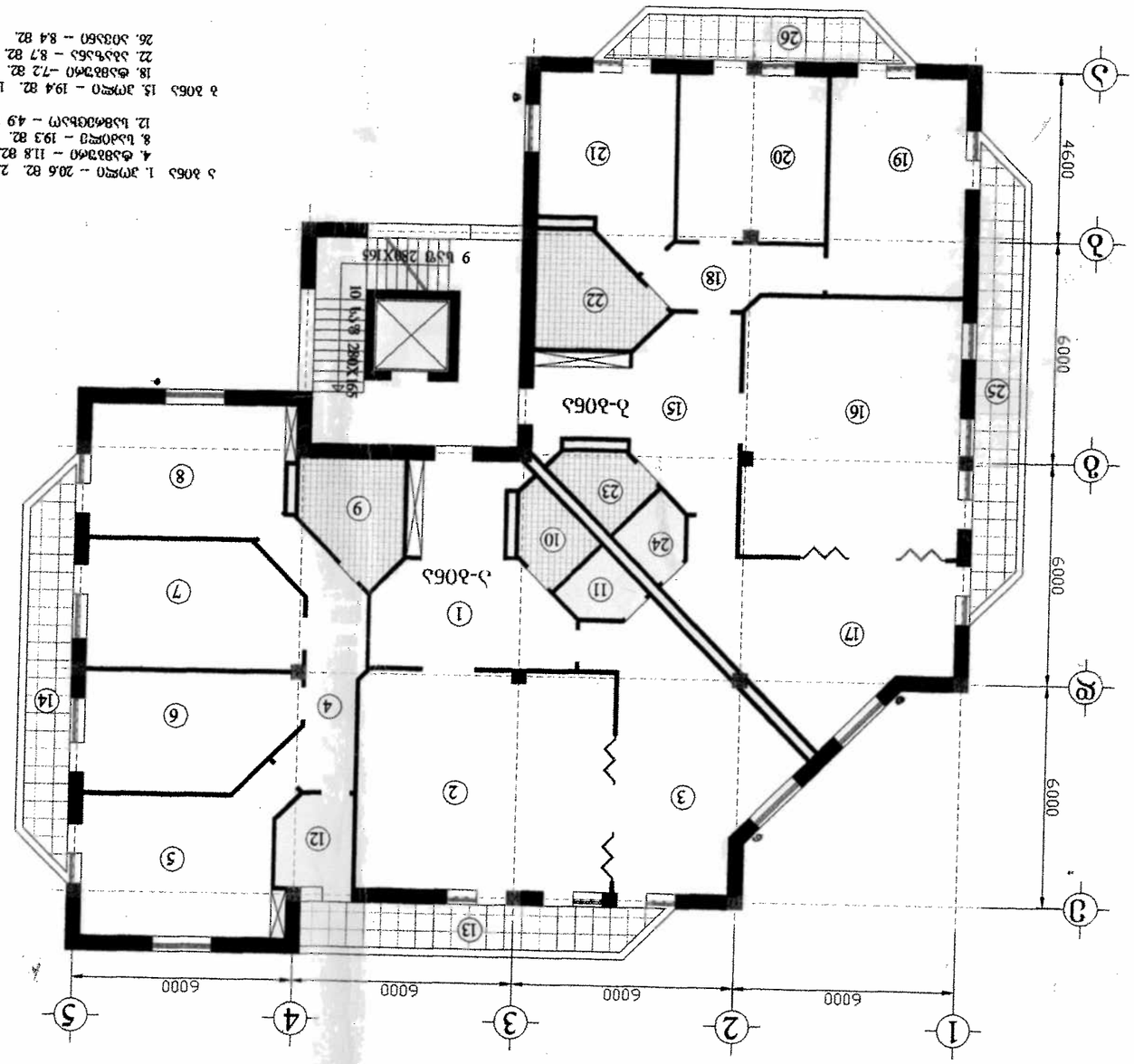
1
2
3
4
5
А
Б
В
Г
Д
6000
6000
6000
6000
4600
6000
6000
Ъ-3065
Ъ-3065
Ъ-3065
9 Ъ.Т.Р. 280X165
10 Ъ.Т.Р. 280X165

Ъ.Ф.Р. 3.3.3.

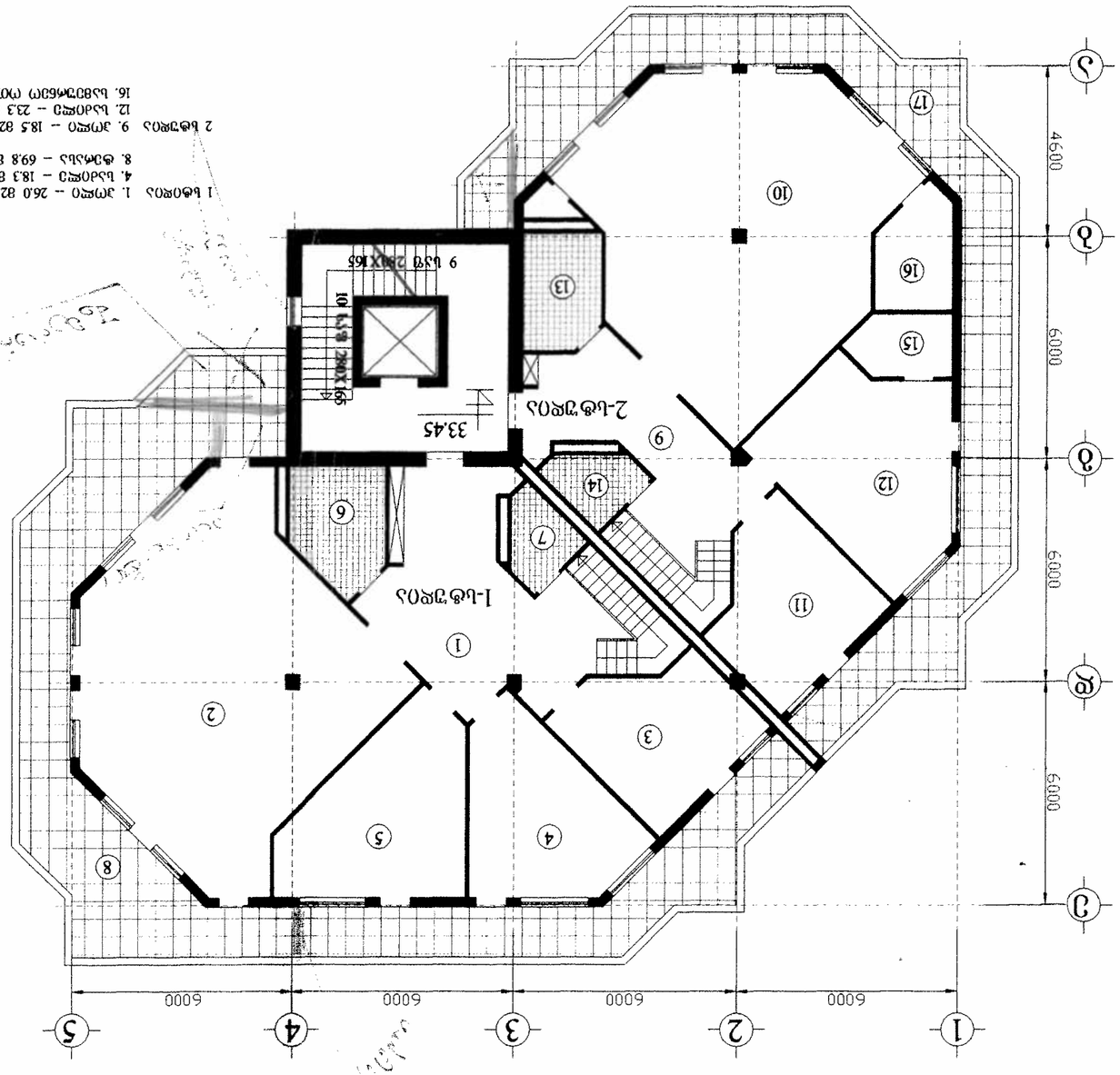

ծանոթագրություն՝

1 ի/կ 1. մուտք – 26.0 ք.մ. 2. միջանկյալ – 65.0 ք.մ. 3. լվացարան – 16.2 ք.մ.
4. լոգարան – 18.3 ք.մ. 5. լոգարան – 21.0 ք.մ. 6. սանհանգույց – 7.7 ք.մ. 7. փոքրացված – 3.6 ք.մ.
8. փոքրանկ – 69.8 ք.մ.

2 ի/կ 9. մուտք – 18.5 ք.մ. 10. միջանկյալ – 629 ք.մ. 11. լվացարան – 16.2 ք.մ.
12. լոգարան – 23.3 ք.մ. 13. սանհանգույց – 6.4 ք.մ. 14. փոքրացված – 3.6 ք.մ. 15. միջանկյալ – 44 ք.մ.
16. լոգարանային տարածք – 6.1 ք.մ. 17. փոքրանկ – 50.3 ք.մ.

ՀԱՅԱՍՏԱՆԻ ՀԱՆՐԱՊԵՏՈՒԹՅԱՆ
ԱՐԱՐԱՏԻ ՄԱՐԶԻ ՀԱՄԱՅՆՔԱՅԻՆ ԾԱՌԱՅՈՒԹՅՈՒՆ
ՀԱՄԱՅՆՔԱՊԵՏԱՐԱՆ
ՀԱՄԱՅՆՔԻ ՂԵԿԱՎԱՐ՝ Ա. ՄԱՐՏԻՐՈՍՅԱՆ
ք. ԱՐԱՐԱՏ, ՀԱՆՐԱՊԵՏՈՒԹՅԱՆ 1
ՀԵՌ. 0-37-01
ԱՐԱՐԱՏ ՔԱՂԱՔԱՇԻՆՈՒԹՅԱՆ ԵՎ ՀԱՄԱՅՆՔԱՅԻՆ ՏՆՏԵՍՈՒԹՅԱՆ ՎԱՐՉՈՒԹՅՈՒՆ
ՀՀ ԱՐԱՐԱՏԻ ՄԱՐԶԻ ԱՐԱՐԱՏ ՀԱՄԱՅՆՔԻ ՂԵԿԱՎԱՐ
Ա. ՄԱՐՏԻՐՈՍՅԱՆ
ք. ԱՐԱՐԱՏ, ՀԱՆՐԱՊԵՏՈՒԹՅԱՆ 1
ՀԵՌ. 0-37-01

ՀԱՄԱՏԵՂԱՍՏ	ԱՆՀԱՏԱԿԱՆ ՏԻՐՈՋ	ԱՐՁԱՆԱԳՐՈՒԹՅՈՒՆ			
ԳԼԽԱՎՈՐ ՃԱՐՏԱՐԱՊԵՏ	ՀԱՅԿ ՄԱՐՏԻՐՈՍՅԱՆ				
ՃԱՐՏԱՐԱՊԵՏ	ՄԱՐԻԱՆՆԱ ՄԱՐՏԻՐՈՍՅԱՆ				
ՆԱԽԱԳԻԾ	ՀԱՅԿ ՄԱՐՏԻՐՈՍՅԱՆ				
ՄԱՍՆԱԳԵՏ	ՀԱՅԿ ՄԱՐՏԻՐՈՍՅԱՆ				
ՀԱՄԱԿԱՐԳՉԱՅԻՆ ՄԱՍ					

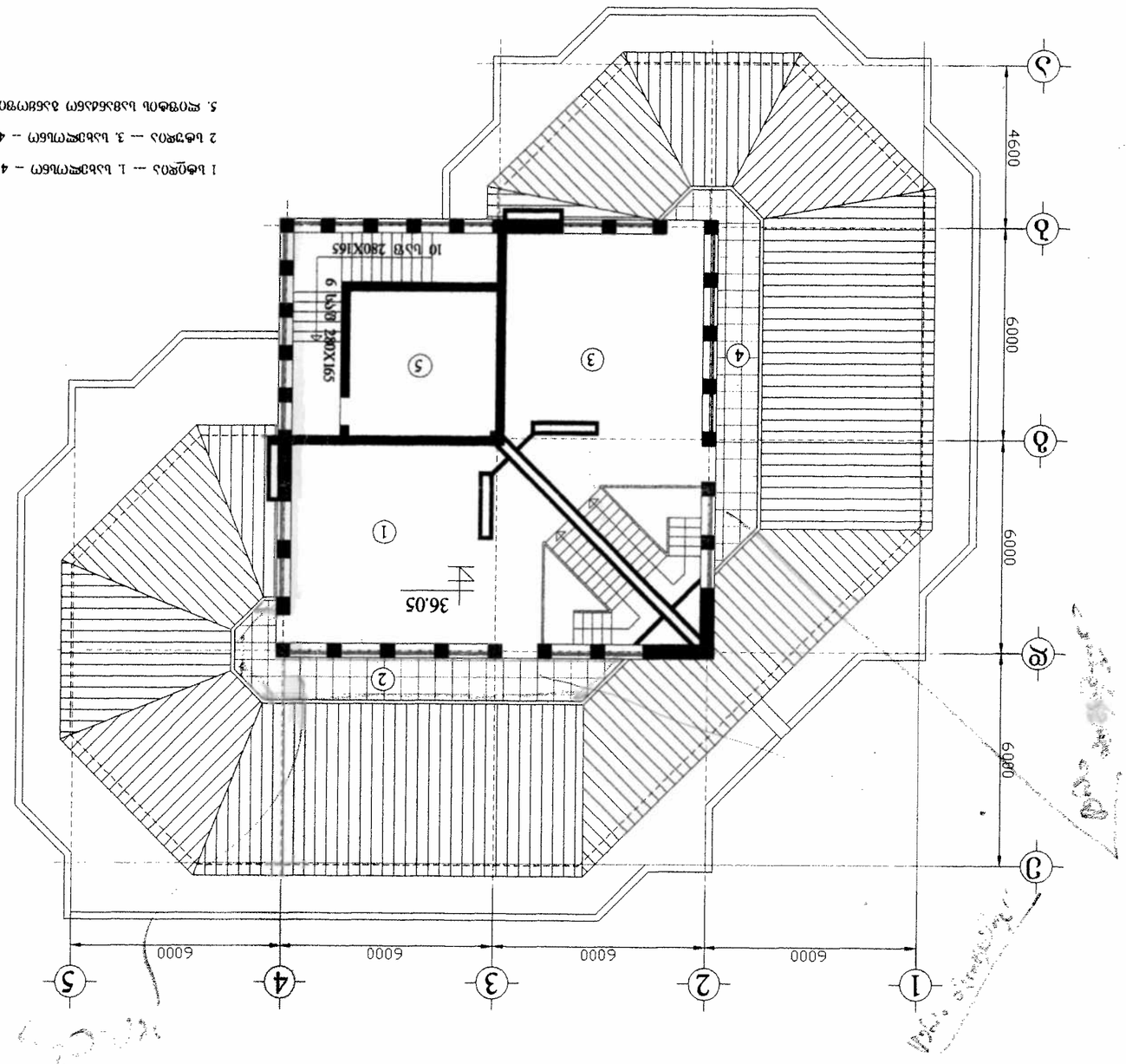

ნახაზის ექსპლიკაცია:

1 სათავსი — 1. სავარჯიშო დარბაზი — 41.6 მ2. 2. ტანსაცმლის სათავსი — 13.8 მ2.

2 სველი წერტილი — 3. სავარჯიშო დარბაზი — 41.6 მ2. 4.ტანსაცმლის სათავსი — 13.8 მ2

5. ელექტრო სავარჯიშო პანელების სათავსო — 16.9 მ2

					შპს. ქალაქ ბათუმის მერიის ქონების მართვის სააგენტო
					ქალაქ ბათუმში, ზღვისპირა პარკში სპორტული დარბაზის მშენებლობა
					ტერიტორიის გეგმა, ნახაზი 1 /A ასონომეტრული ნახაზი
					ელექტრონული ვერსია 36.05 ნიშნულზე, ასონომეტრული ნახაზი

სართულის გეგმა ანაზომის მიხედვით 33.45 ნიშნულზე

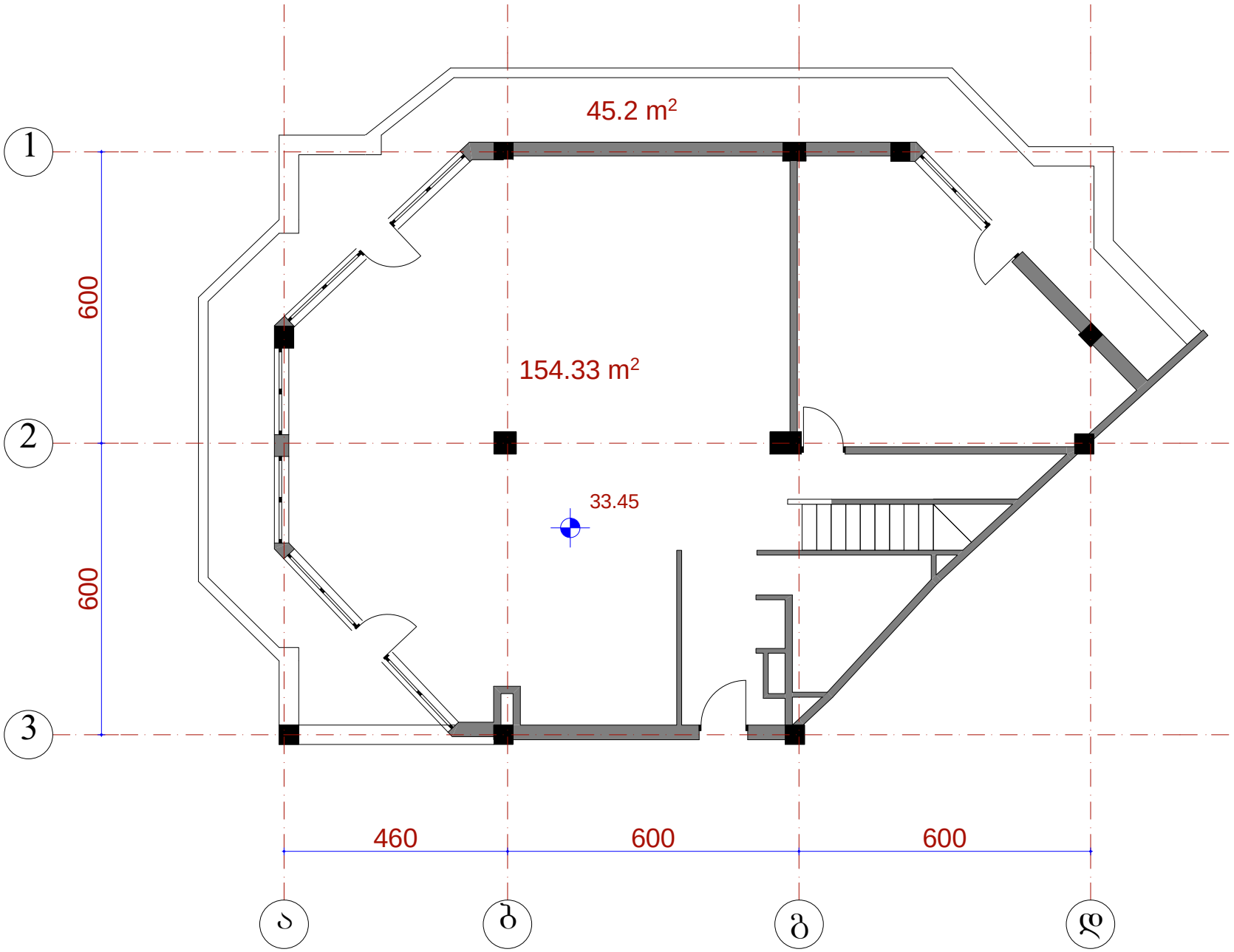

საპროექტო სართულის გეგმა 33.45 ნიშნულზე

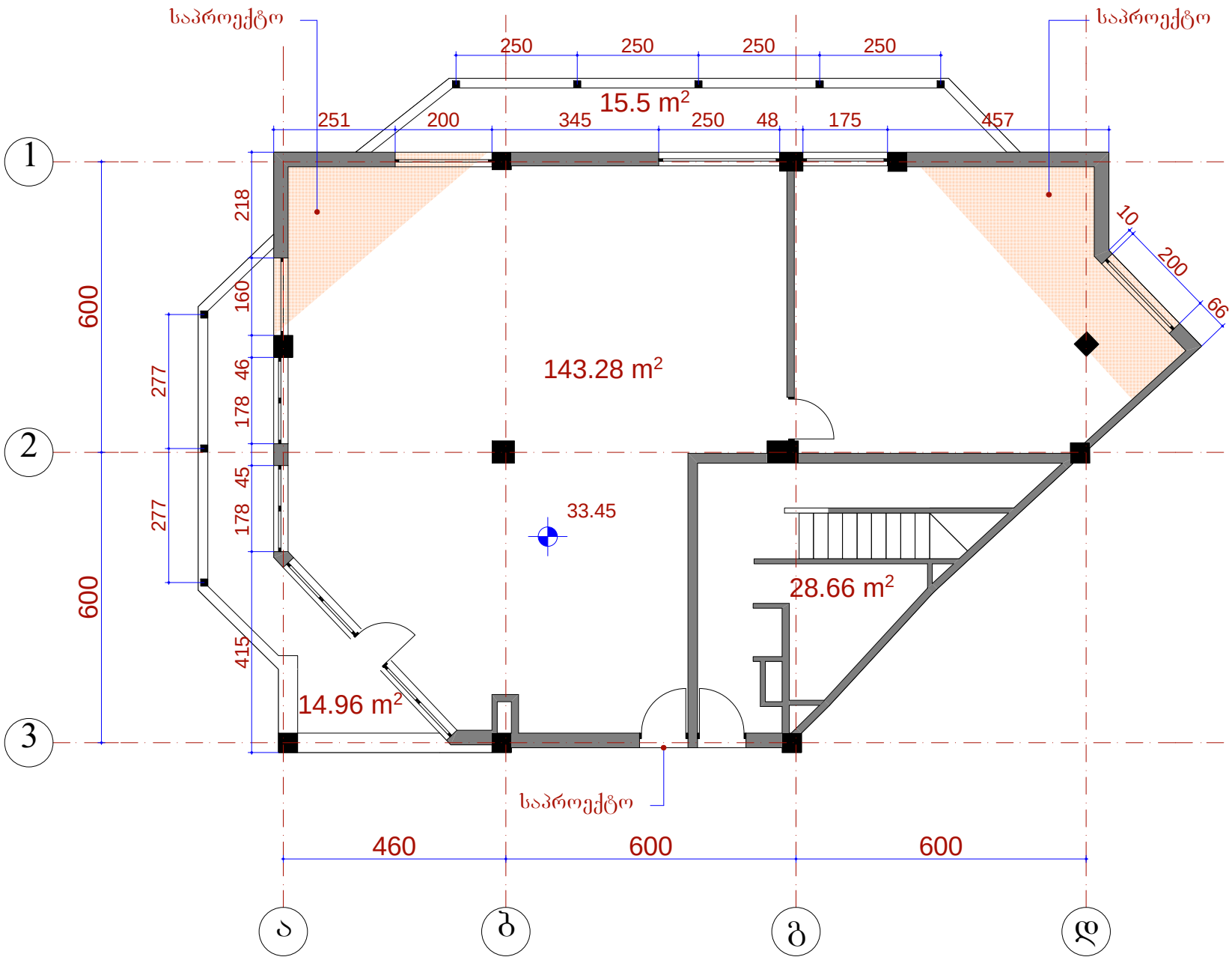

სართულის გეგმა ანაზომის მიხედვით 36.05 ნიშნულზე

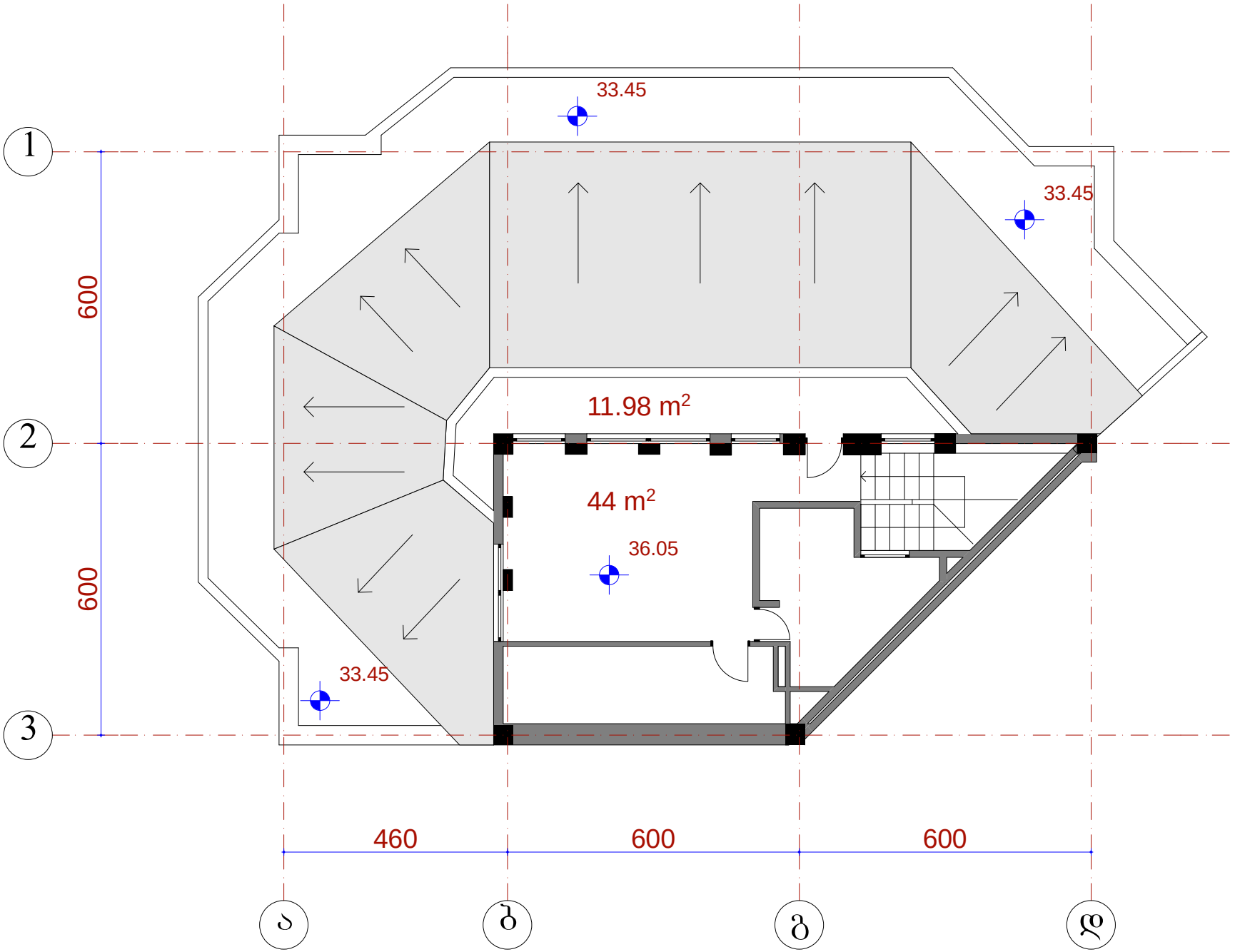

საპროექტო სართულის გეგმა 36.05 ნიშნულზე

