ქალაქ თბილისის მერია - ტოპოგრაფიული გეგმა

ტოპოგრაფიული გეგმა ობიექტისთვის: ბე-ნაკვეთის მშენებლობა ქ. თბილისში, ი. მაჩაბლის ქუჩა 01.19.16.002.006 ნაკვეთზე

ქ. თბილისის მუნიციპალიტეტის ტერიტორიაზე ტოპოგრაფიული გეგმების შედგენის ინსტრუქციის მოთხოვნების შესაბამისად

ტოპოგრაფიული გეგმის მასშტაბი	1:500
ტოპოგრაფიული გეგმის ფორმატი	A1
ტოპოგრაფიული გეგმის ნომენკლატურა	01.19.16.002.006
ტოპოგრაფიული გეგმის ნომერი	1
ტოპოგრაფიული გეგმის ფართობი	0.3 ჰა
ტოპოგრაფიული გეგმის შედგენის თარიღი	26.02.2014

შემსრულებელი ორგანიზაციის დასახელება	შპს "ევროგეოდეზია"		
ტოპოგრაფიული გეგმის შემსრულებელი	ი. ფალიაშვილი		
ტოპოგრაფიული გეგმის შემმოწმებელი	ნ. ბერიძე		
ტოპოგრაფიული გეგმის დამტკიცების თარიღი	26.02.2014		

ტოპოგრაფიული გეგმის ლეგენდა

ნაგებობის კონტური	
ნაგებობის ნომერი	1
ნაგებობის სართულების რაოდენობა	9
ნაგებობის ძირითადი სიმაღლეები	132.18
ნაგებობის ძირითადი სიმაღლეები	9z
ნაგებობის ძირითადი სიმაღლეები	3
ნაგებობის ძირითადი სიმაღლეები	1
ნაგებობის ძირითადი სიმაღლეები	1
ნაგებობის ძირითადი სიმაღლეები	1

გრუნტის ზედაპირის ცვლილების სქემა დასმულია არსებულ ტოპო გეგმაზე

ქ.თბილისის მერია
ქ.თბილისის ურბანული დაგეგმარების საქალაქო სამსახური
ქ. თბილისი ახვლედიანის ქუჩის მარცხენა მხარეს 01.19.16.002.006
გეგმა

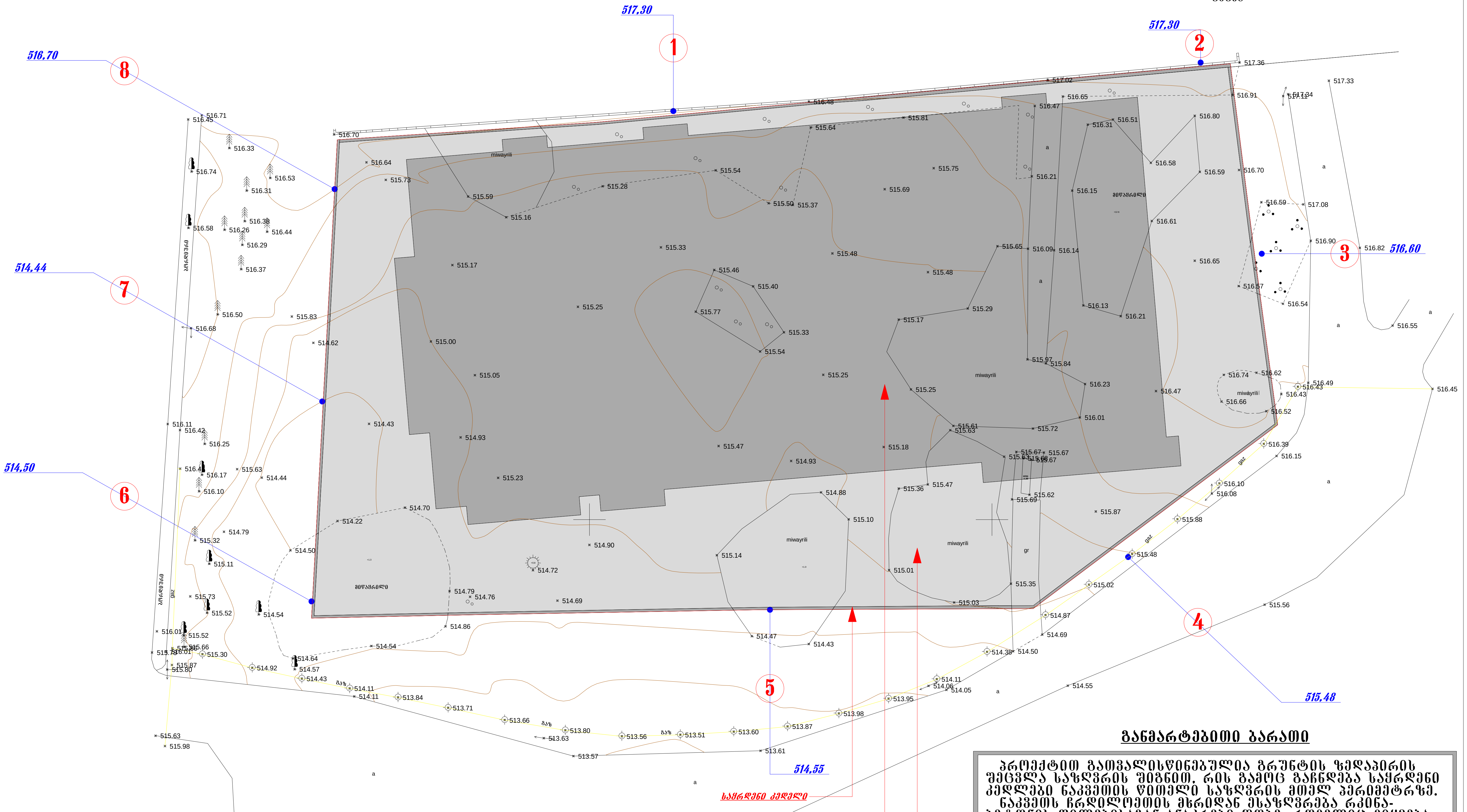

განმარტებითი ბარათი

პროექტით გათვალისწინებულია გრუნტის ზედაპირის შეცვლა საზღვრის შიგნით, რის გამოც გაჩნდება საყრდენი კედლები ნაკვეთის წითელი საზღვრის მთელ პერიმეტრზე.

ნაკვეთს ჩრდილოეთის მხრიდან ესაზღვრება რკინა-ბეტონის ფილებისაგან ანაკრები ღობე, რომელიც მიყვება წითელ საზღვარს. ამ საზღვარზე ამჟამად არსებობს გრუნტის ზედაპირის მკვეთრი გარდატეხა, კერძოდ, ნაკვეთის საზღვრის შიგნით გრუნტის ზედაპირის ნიშნული საშუალოდ 1,30 მეტრით დაბალია, ვიდრე წითელი საზღვრის გარეთ.

გრუნტის ზედაპირი ნაკვეთის სამხრეთი საზღვრის გარეთ საშუალოდ დაბალია, ვიდრე წითელი საზღვრის შიგნით, აღმოსავლეთით წითელი საზღვრის გარეთ გრუნტის ზედაპირი უმეტესად მაღალია, ვიდრე საზღვრის შიგნით. დასავლეთით წითელი საზღვრის გარეთ, გვაქვს საზღვრის შიდა ზედაპირთან შედარებით მაღალი, თანატოლი და დაბალი მონაკვეთები.

პროექტის დახარვეზების შემდეგ, პროექტში შევიტანეთ, საპროექტო საყრდენი კედელი. მეტი სიცხადისათვის განვიხილეთ საყრდენი კედლის პირობითად 8 ყველაზე მახასიათებელი ვერტიკალური ჭრილი. თითოეულ ჭრილზე მოცემულია გრუნტის ზედაპირის ნიშნულები (ზღვის დონიდან) წითელი საზღვრის გარეთ და მის შიგნით.

იხ. დანართი

000 / 000 — თ (საერთაშორისო) სისტემის კოორდინატები	შენებადი ნაგებობა	ღობე
000 / 000 — ადგილობრივი სისტემის სამუშაო კოორდინატები	ფარდული	კედელი
არასაცხოვრებელი შენობა	სატრანსფორმა-ტორო ჯიხური	რკინიგზა
საცხოვრებელი შენობა	რეზერ. rezervuari	მაღალი ძაბვის ელექრო გადამცემი ხაზი
	ბორდიური	ხეები
		სამეთვალყურეო ჭები
		რელიეფი

წყ	წყალგაყვანილობა
გ	გაზი
კ	კანალიზაცია
კ	კავშირგაბმულობა
	ელ. ქსელები
სკ	სანიაღვრე

138.18
gz

ტოპო გადაღება				
დამკვეთი	შპს "ათენა"		დირექტორი	თ. ზუმბაძე
ობიექტის დასახელება მისამართი	ქ. თბილისი, ახვლედიანის ქუჩის მარცხენა მხარეს, 01.19.16.002.006		შეასრულა	დ. შავაძე
			კომპ. უზრუნვ.	თ. არჩვაძე
აზომვა ჩატარდა: 26.02.2014			მასშტაბი 1:500	

დანართი

1

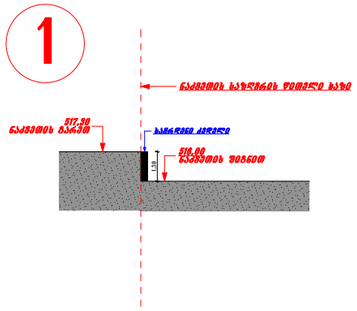

2

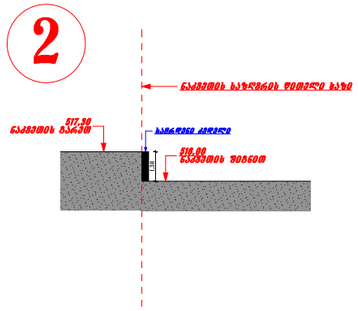

3

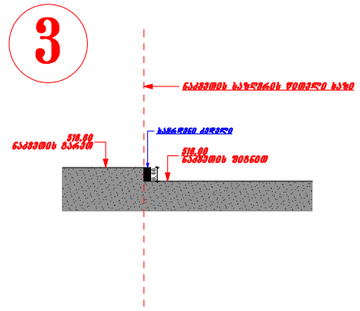

4

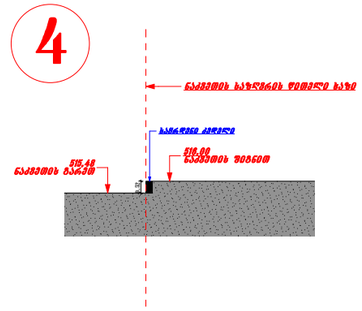

5

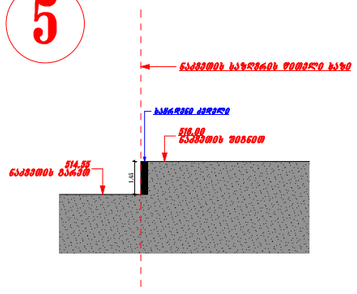

6

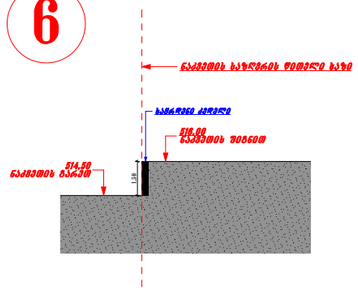

7

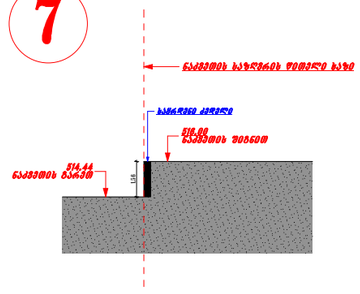

8

