მიწის (უძრავი ქონების) საკადასტრო კოდი **N 01.14.02.013.078**

ამონაწერი საჯარო რეესტრიდან

განცხადების რეგისტრაცია
N 882010555773 - 08/04/2010 18:34:47

მომზადების თარიღი
18/08/2010 14:56:15

საკუთრების განყოფილება

ზონა	სექტორი	კვარტალი	ნაკვეთი
თბილისი	ვაკე		
01	**14**	**02**	**013/078**

ნაკვეთის საკუთრების ტიპი: საკუთრება
ნაკვეთის ფუნქცია: არასასოფლო სამეურნეო
დაზუსტებული ფართობი:1944.00 კვ.მ.
ნაკვეთის წინა ნომერი: **13;**

მისამართი: ქალაქი თბილისი , ქუჩა ჟღენტი , დასაწყისი (ნაკვეთი 13/078)

მესაკუთრის განყოფილება

განცხადების რეგისტრაცია : ნომერი 882010555773 , თარიღი 08/04/2010 18:34:47
უფლების რეგისტრაცია: თარიღი 18/08/2010

უფლების დამადასტურებელი დოკუმენტი:

- წერილი N06-8/3166 , დამოწმების თარიღი:07/04/2010 , ქ. თბილისის მერიის ადგილობრივი ქონების მართვის საქალაქო სამსახური

მესაკუთრეები:
ქალაქ თბილისის თვითმმართველი ერთეული

მესაკუთრე: **აღწერა:**
ქალაქ თბილისის თვითმმართველი ერთეული

იპოთეკა

საგალასახადო გირავნობა:

რეგისტრირებული არ არის

ვალდებულება

ყადაღა/აკრძალვა:

რეგისტრირებული არ არის

მოვალეთა რეესტრი:

რეგისტრირებული არ არის

"ფიზიკური პირის მიერ 2 წლამდე ვადით საკუთრებაში არსებული მატერიალური აქტივის რეალიზაციისას, აგრეთვე საგადასახადო წლის განმავლობაში 1000 ლარის ან მეტი ღირებულების ქონების საჩუქრად მიღებისას საშემოსავლო გადასახადი გადახდას ექვემდებარება საანგარიშო წლის მომდევნო წლის 1 აპრილამდე, რის შესახებაც აღნიშნული ფიზიკური პირი იმავე ვადაში წარუდგენს დეკლარაციას საგადასახადო ორგანოს. აღნიშნული ვალდებულების შეუსრულებლობა წარმოადგენს საგადასახადო სამართალდარღვევას, რაც იწვევს პასუხისმგებლობას საქართველოს საგადასახადო კოდექსის XVIII თავის მიხედვით."

ამონაწერში ტექნიკური ხარვეზის აღმოჩენის შემთხვევაში, შესაძლებელია სარეგისტრაციო სამსახურში მოსვლის გარეშე, ელექტრონულად წარმოადგინოთ განცხადება: http://public.reestri.gov.ge ან დაგვიკავშირდეთ: 25 15 27; 895 33 71 81; შესწორებული ამონაწერის მიღება შეგიძლიათ ვებ გვერდზე, ელექტრონულად, ასევე სარეგისტრაციო სამსახურში ან ,"ლიბერთი ბანკის" ნებისმიერ ფილიალში.

საქართველოს იუსტიციის სამინისტრო
საჯარო რეესტრის ეროვნული სააგენტო

საკადასტრო გეგმა

მიწის ნაკვეთის საკადასტრო კოდი: *01.14.02.013.078*
განცხადების რეგისტრაციის ნომერი*882010555773*
მიწის ნაკვეთის ფართობი: *1944* კვ.მ.
დანიშნულება: *არასასოფლო-სამეურნეო*
მომზადების თარიღი 15.04.10

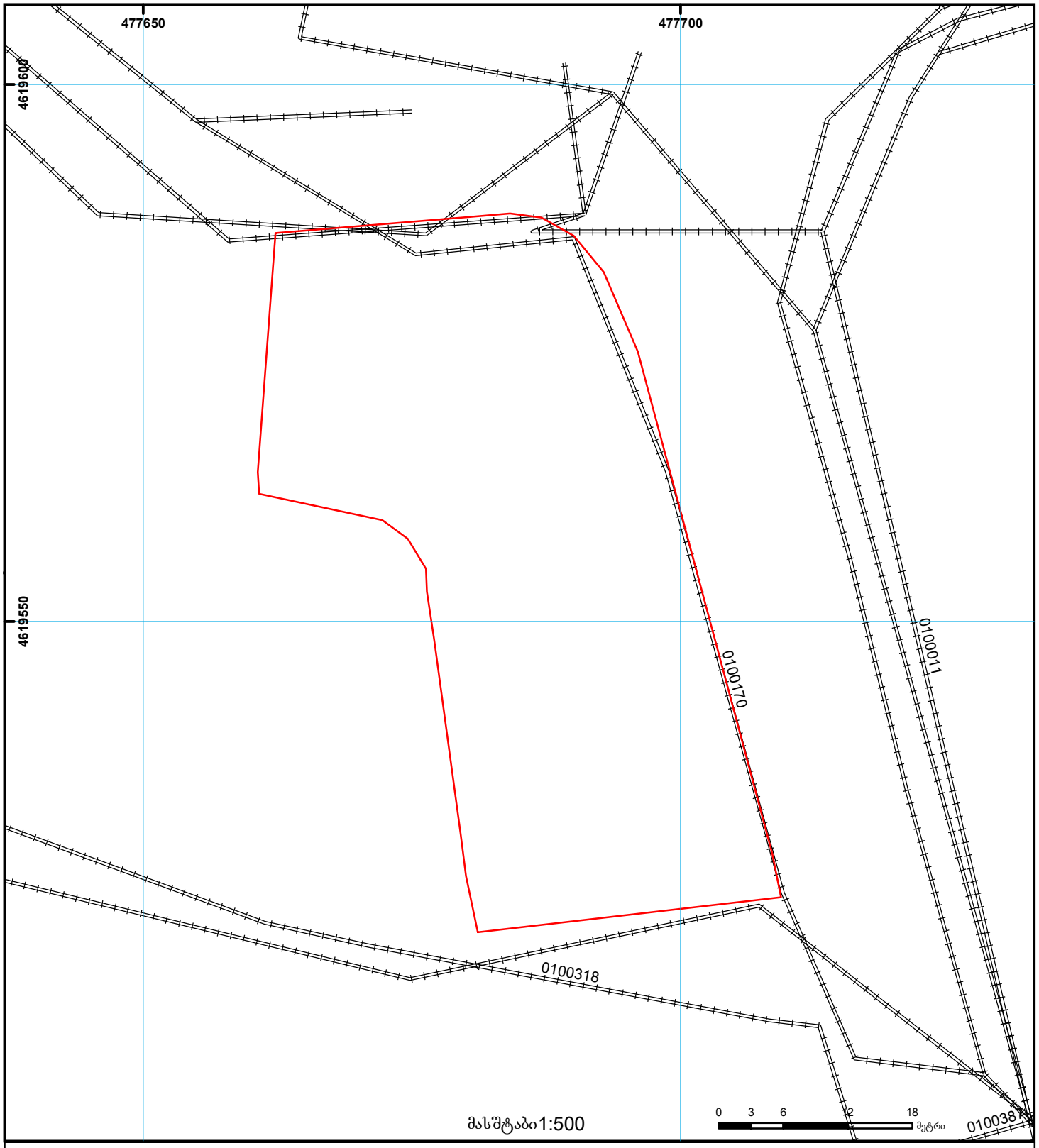

01/2 შენობა-ნაგებობა, პირობითი ნომერი/სართულიანობა
ვალდებულება
ხაზობრივი ნაგებობა
მიწის ნაკვეთის საკადასტრო საზღვარი
მშენებარე ნაგებობა
მიწისქვეშა ნაგებობა
UTM (საერთაშორისო) სისტემის კოორდ.

საჯარო რეესტრის ეროვნული სააგენტო თბილისი 0102 წმ. ნიკოლოზის/ნ. ჩხეიძის ქ. 2 ტელ.: (995 32) 91 04 27; ფაქსი: (995 32) 91 03 41
საჯარო რეესტრის ეროვნული სააგენტო თბილისი დ. აღმაშენებლის გამზ. 89/24 ტელ: (995 32) 94 13 65
www.napr.gov.ge


საგზაო ნაგებობა
პარკი
სარეკრეაციო ზონა 1
საკადასტრო კოდი :
01.14.02.013.078
01.14.02.013.045
01.14.02.013.042
01.14.02.014.006
01.14.02.013.051
01.14.02.013.073
01.14.02.013.050
01.14.02.013.023
01.14.02.013.024
01.14.02.025.128
01.14.02.025.027
01.14.02.025.041
01.14.02.025.127
01.14.02.024.002
01.14.02.024.012
01.14.02.024.019
01.14.02.024.044
01.14.02.025.062
01.14.02.025.117
01.14.03.003.002
01.14.03.004
01.00.660
01.00.170
01.00.318
01.00.387
01.01.755
მხატვრის ქ.
ნოდარ ჯაფარიძის ქ.
ნოდარ ნოდიას


საზოგადოებრივი
პარკი
სარეკრეაციო ზონა 1
საკადასტრო კოდი :
01.14.02.013.078
01.14.02.013.037
01.14.02.013.032
01.14.02.013.052
01.14.02.013.024
01.14.02.013.006
01.14.02.014.011
01.14.02.025.041
01.14.02.025.128
01.14.02.025.127
01.14.02.025.062
01.14.02.025.117
01.14.02.022.053
01.14.02.022.002
01.14.03.005.007
01.14.03.004.001
01.14.03.003.002
01.14.03.001.017
01.14.03.015.001
01.14.03.001.018
01.14.03.018.001
01.14.03.020.001
01.14.03.020.010
01.14.04.012.002

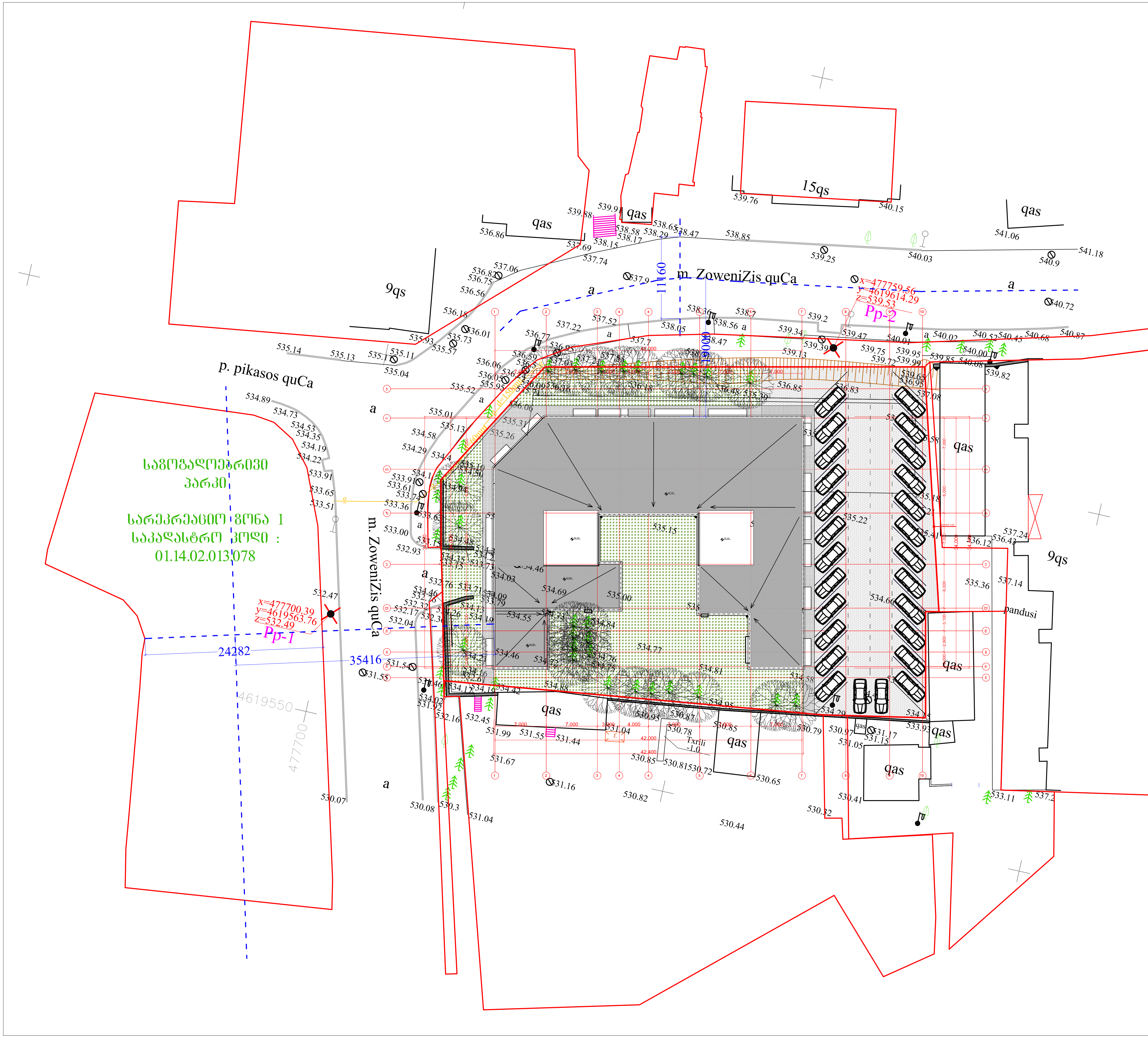

ფორმატი PAPER SIZE	A-3

პირობითი აღნიშვნები — LEGEND

- სათავსოს № / ფართობი (1, 100 m²)
- ±0.00 არქიტექტურული ნიშნული
- ± 0.00 არქიტექტურული ნიშნული
- 1-1 ჭრილის ხაზი
- ღერძის ხაზი

შენიშვნები — NOTES

1. ნახაზზე ზომები მოცემულია მილიმეტრებში;
2. ნახაზზე ყველა ცვლილება მშენებლობისას შეთანხმებული უნდა იყოს პროექტის ავტორთან;

აერო ფოტო



დამკვეთი CLIENT	შპს "სი თი"
პროექტი PROJECT	მრავალბინიანი საცხოვრებელი სახლი
მისამართი ADDRESS	ქ.თბილისი, ნუცუბიძის ქ. №129

თანამდებობა	გვარი	ხელმოწერა
დირექტორი	გ. მორჩილაძე	
მთ.არქიტექტორი	ნ. გვასალია	
არქიტექტორი	მ. ვახტანგიშვილი	
არქიტექტორი	გ. ბოკუჩავა	
კონსტრუქტორი	ა. კორტავა	

სითი

შპს "სი თი"
უძრავი ქონება

არქიტექტურული ნაწილი
ARCHITECTURE

მასშტაბი SCALE	1:500	თარიღი DATE OF ISSUE	10/05/2014

ნახაზი DRWG.: გენგეგმა-ტოპო

კორექტირება

№	კორექტ.	თარიღი
1		
2		
3		
4		
5		

სტადია STAGE	ინდექსი INDEX	ფურც. PAGES
მუშა პროექტი		

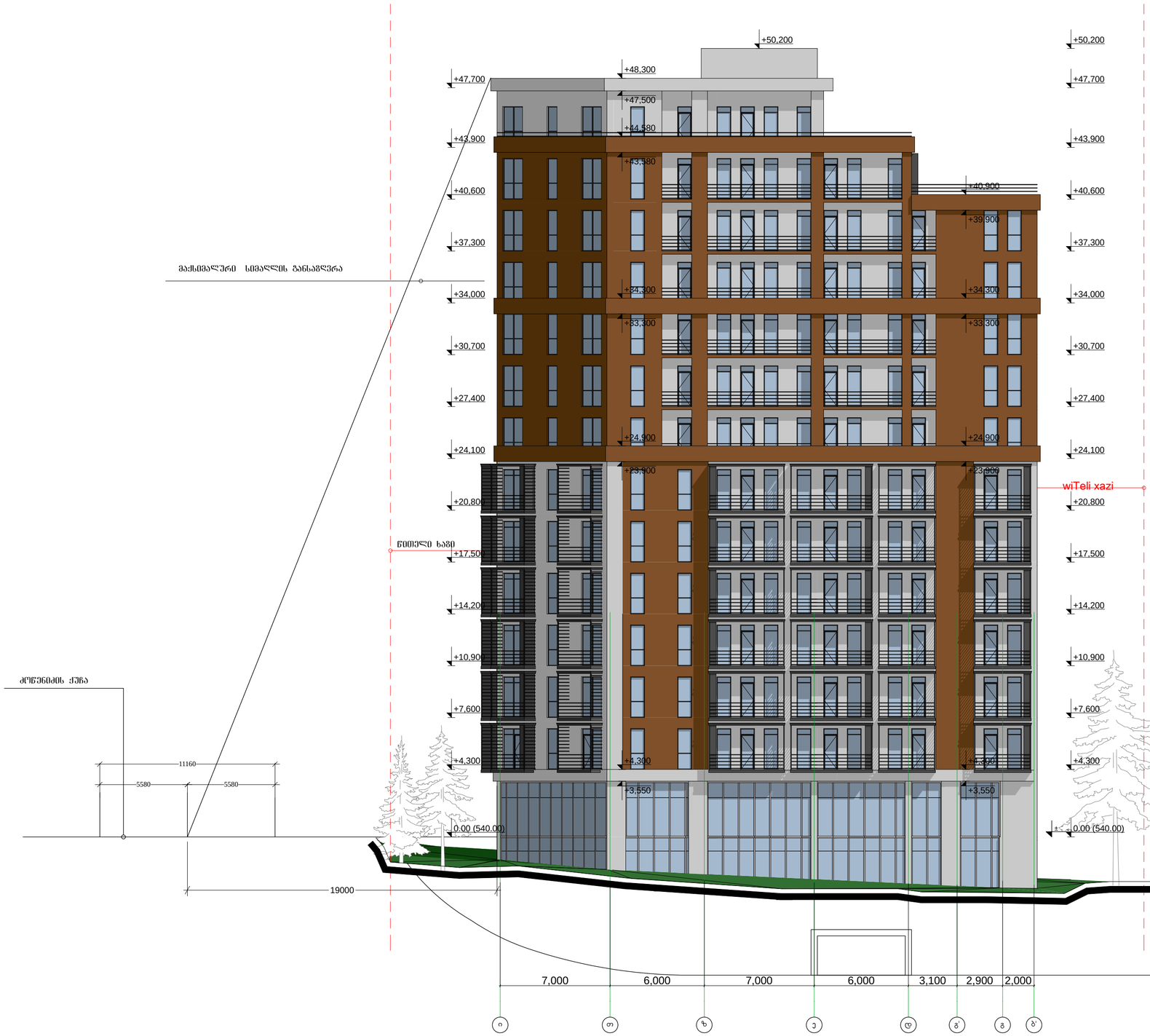
+50,200
+48,300
+47,700
+47,500
+44,580
+43,900
+43,580
+40,600
+40,900
+39,900
+37,300
+34,300
+34,000
+33,300
+30,700
+27,400
+24,900
+24,100
+23,900
+20,800
+17,500
+14,200
+10,900
+7,600
+4,300
+3,550
0.00 (540.00)
მაქსიმალური სიმაღლის განსაზღვრა
wiTeli xazi
ძირნაძის ქუჩა
წითელი ხაზი
11160
5580
5580
19000
7,000
6,000
7,000
6,000
3,100
2,900
2,000
ი
ო
ზ
ე
დ
გ'
გ
ბ'

PAPER SIZE
A-0
LEGEND
NOTES
CLIENT
PROJECT
ADDRESS
ARCHITECTURE
STAGE
INDEX
SHEET
PAGES



ფორმატი PAPER SIZE | A-0

პირობითი აღნიშვნები LEGEND

სათავსოს № — 1 / 100 m² — ფართობი

±0.00 არქიტექტურული ნიშნული

± 0.00 არქიტექტურული ნიშნული

1-1 ჭრილის ხაზი

ღერძის ხაზი

შენიშვნები NOTES

1. ნახაზზე ზომები მოცემულია მილიმეტრებში;
2. ნახაზზე ყველა ცვლილება მშენებლობისას შეთანხმებული უნდა იყოს პროექტის ავტორთან;



დამკვეთი CLIENT: შპს "სი თი"

პროექტი PROJECT: მრავალბინიანი საცხოვრებელი სახლი

მისამართი ADDRESS: ქ.თბილისი, ნუცუბიძის ქ. №129

თანამდებობა	გვარი	ხელმოწერა
დირექტორი	გ. მორჩილაძე	
მთ.არქიტექტორი	ნ. გვასალია	
არქიტექტორი	მ. ვახტანგიშვილი	
არქიტექტორი	გ. ბოკუჩავა	
კონსტრუქტორი	ა. კორტავა	

სითი

შპს "სი თი"
უძრავი ქონება

არქიტექტურული ნაწილი
ARCHITECTURE

მასშტაბი SCALE: 1:100 | თარიღი DATE OF ISSUE: 10/05/2014

ნახაზი DRWG.: მაქსიმალური სიმაღლის განმსაზღვრელი სქემა

კორექტირება

#	კორექტ.	თარიღი
1		
2		
3		
4		
5		

სტადია STAGE	ინდექსი INDEX	ფურც. PAGES
მუშა პროექტი		

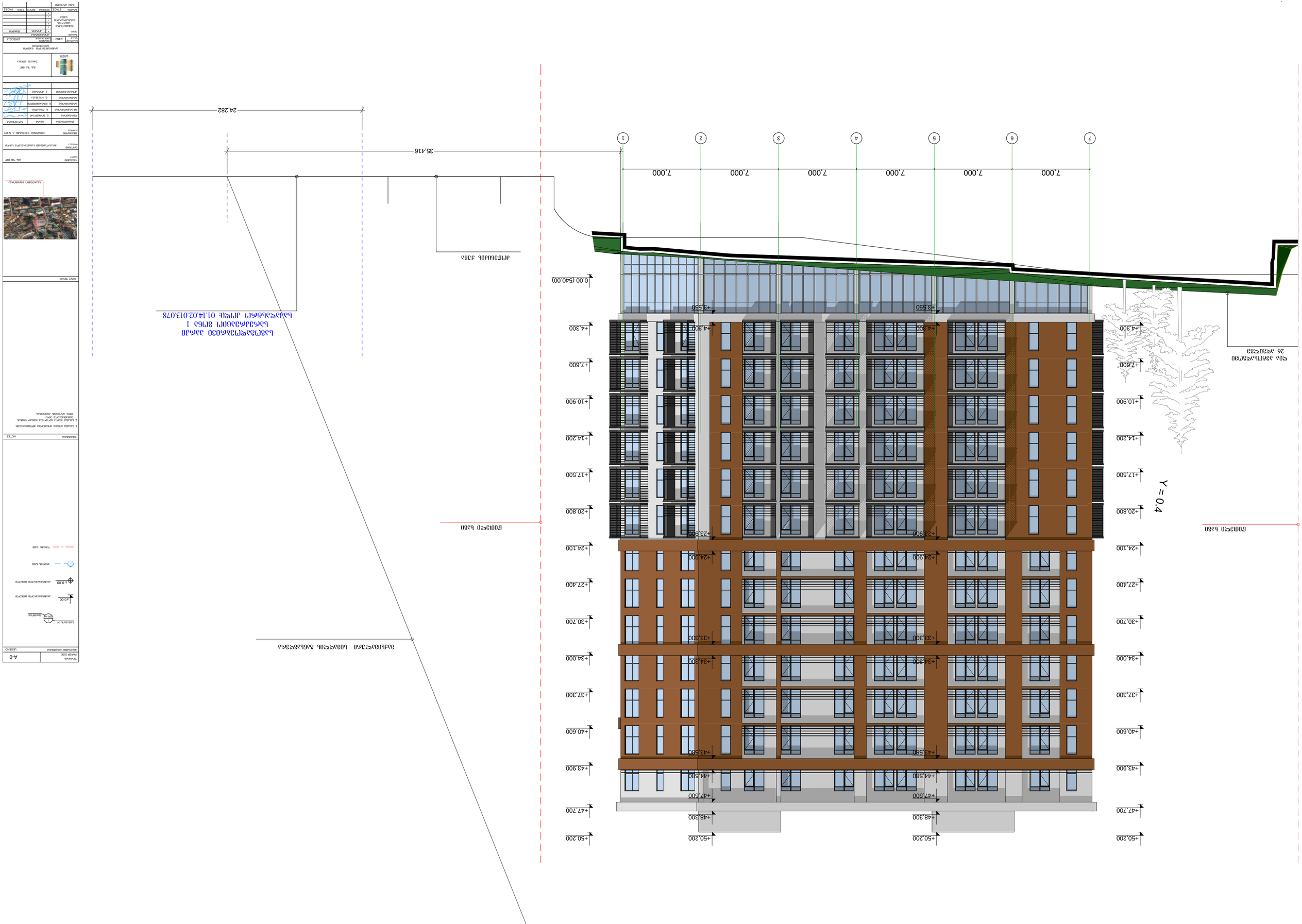
1
2
3
4
5
6
7
7.000
7.000
7.000
7.000
7.000
7.000
35.416
24.282
+3.550
+4.300
+7.600
+10.900
+14.200
+17.500
+20.800
+24.100
+27.400
+30.700
+34.000
+37.300
+40.600
+43.900
+47.700
+50.200
0.00 (540.00)
Y = 0.4
ნება ავტომანქანების
26 ადგილისვის
ნაგებობის ტერიტორიის ზღვარი
ნაგებობის ტერიტორიის ზღვარი
ნაგებობის ტერიტორიის ზღვარი 01.14.02.013.078
ნაგებობის ტერიტორიის ზღვარი
ნაგებობის ტერიტორიის ზღვარი
ნაგებობის ტერიტორიის ზღვარი

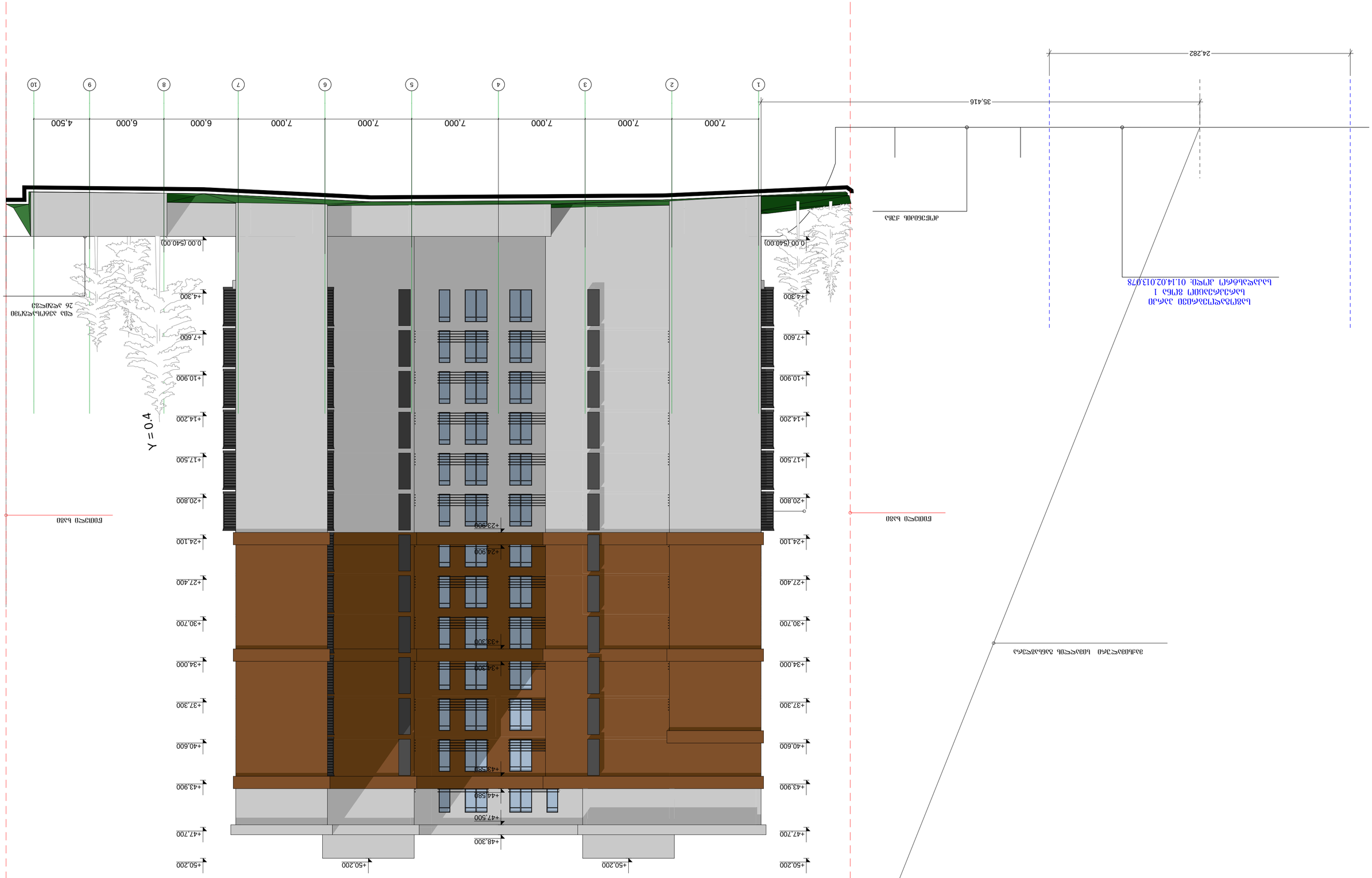
1
2
3
4
5
6
7
8
9
10
7,000
7,000
7,000
7,000
7,000
6,000
6,000
4,500
35,416
24,282
0.00 (540.00)
+4.300
+7.600
+10.900
+14.200
+17.500
+20.800
+23.900
+24.100
+24.900
+27.400
+30.700
+33.300
+34.000
+34.200
+37.300
+40.600
+43.580
+43.900
+44.580
+47.500
+47.700
+48.300
+50.200
Y = 0.4
ნაგებობის სიმაღლე 26 ეზოსთვის
ნაგებობის სიმაღლე
ნაგებობის სიმაღლე
ნაგებობის სიმაღლე