ავტოსადგომის გეგმა -2.90 ნიშნულზე მ 1:200

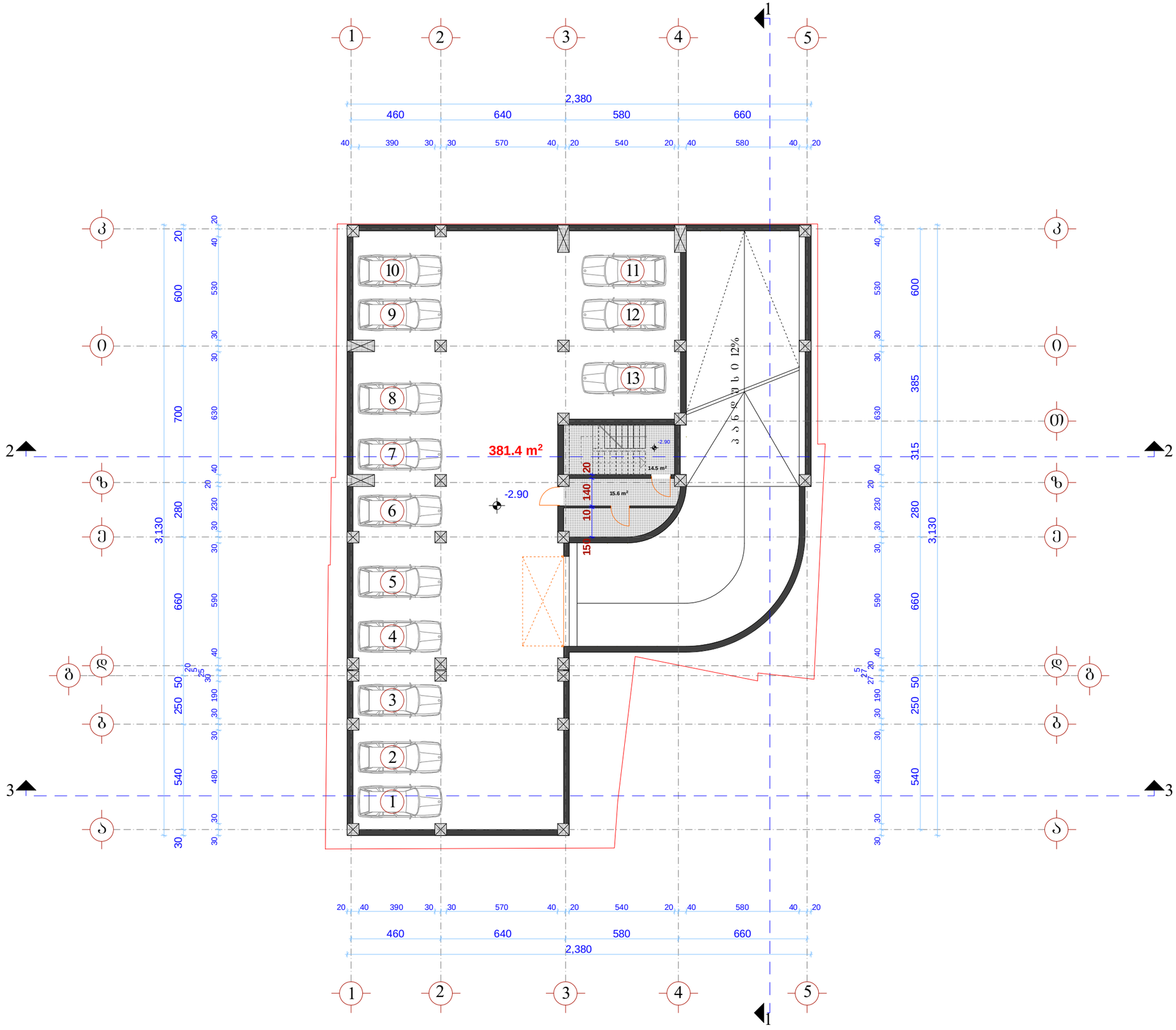

ფორმატი A-3 | თბილისი 2012 წ. | დაკვეთა №

ექსპლიკაცია:

1. ავტოსადგომის ფართი ---------- 381.1 მ²
2. სადარბაზოს (კიბის შეჯრედი, ლიფტი) ფართი ---------- 30.1 მ²

შენიშვნა:

ზომა მოცემულია სანტიმეტრებში, ნიშნულები მეტრებში.

პროექტის სახელწოდება

შერეული ფუნქციის მრავალბინიანი საცხოვრებელი სახლი
(ქ.თბილისში, აგლაძის და მირცხულავას ქუჩების გადაკვეთაზე წყალტუბოს ქ.№25)

არქიტექტურული ნაწილი

LTD "GALAQPROEQTI"

ავტოსადგომის გეგმა -2.90 ნიშნულზე

შ.პ.ს. „ქალაქპროექტი“

თანამდებობა	გვარი	ხელმოწერა	თარიღი
დირექტორი	მ. მახათაძე		
პრ. მთ. არქ.			
არქიტექტორი	ი. კვარაცხელია		
არქიტექტორი	გ. გვანცელაძე		
არქიტექტორი	ლ. ხუხაშვილი		
თარიღი	2013 წ.	მასშტაბი	1:200
სტადია		ფურცლები	ფურცელი
პროექტი			

I სართულის გეგმა ±0.00 ნიშნულზე მ 1:200

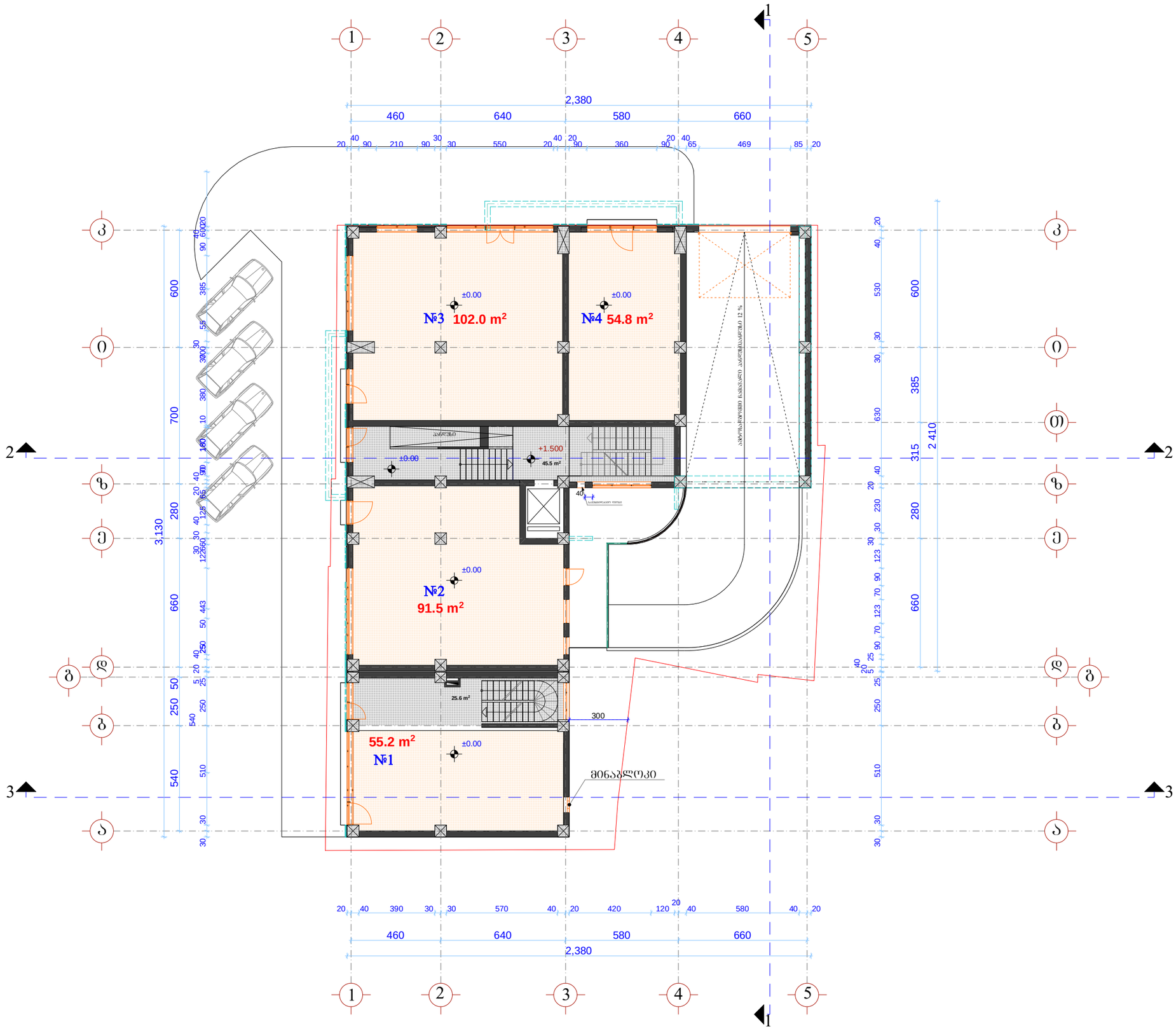

ფორმატი A-3

თბილისი 2012 წ.

დაკვეთა №

ექსპლიკაცია:

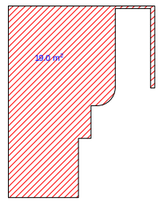

K_1=474 მ²

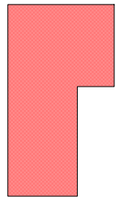

K_2--±0.00 ნიშნულზე=437.2 მ²

1. კომერციული ფართი ---------- 303.5 მ²
2. სადარბაზოს (კიბის უჯრედი, ლიფტი) ფართი ---------- 71.1 მ²

შენიშვნა:

ზომა მოცემულია სანტიმეტრებში, ნიშნულები მეტრებში.

პროექტის სახელწოდება

შერეული ფუნქციის მრავალბინიანი საცხოვრებელი სახლი
(ქ.თბილისში, აბლაძის და მირცხულავას ქუჩების გადაკვეთაზე წყალტუბოს ქ.№25)

არქიტექტურული ნაწილი

I სართულის გეგმა ±0.00 ნიშნულზე

შ.პ.ს. „ქალაქპროექტი“

თანამდებობა	გვარი	ხელმოწერა	თარიღი
დირექტორი	მ. მახათაძე		
პრ. მთ. არქ.			
არქიტექტორი	ე. კვარაცხელია		
არქიტექტორი	გ. გვანცელაძე		
არქიტექტორი	ლ. ხუხაშვილი		
თარიღი	2013 წ.	მასშტაბი	1:200
სტადია		ფურცლები	ფურცელი
პროექტი			

II სართულის გეგმა +4.20 ნიშნულზე მ 1:200

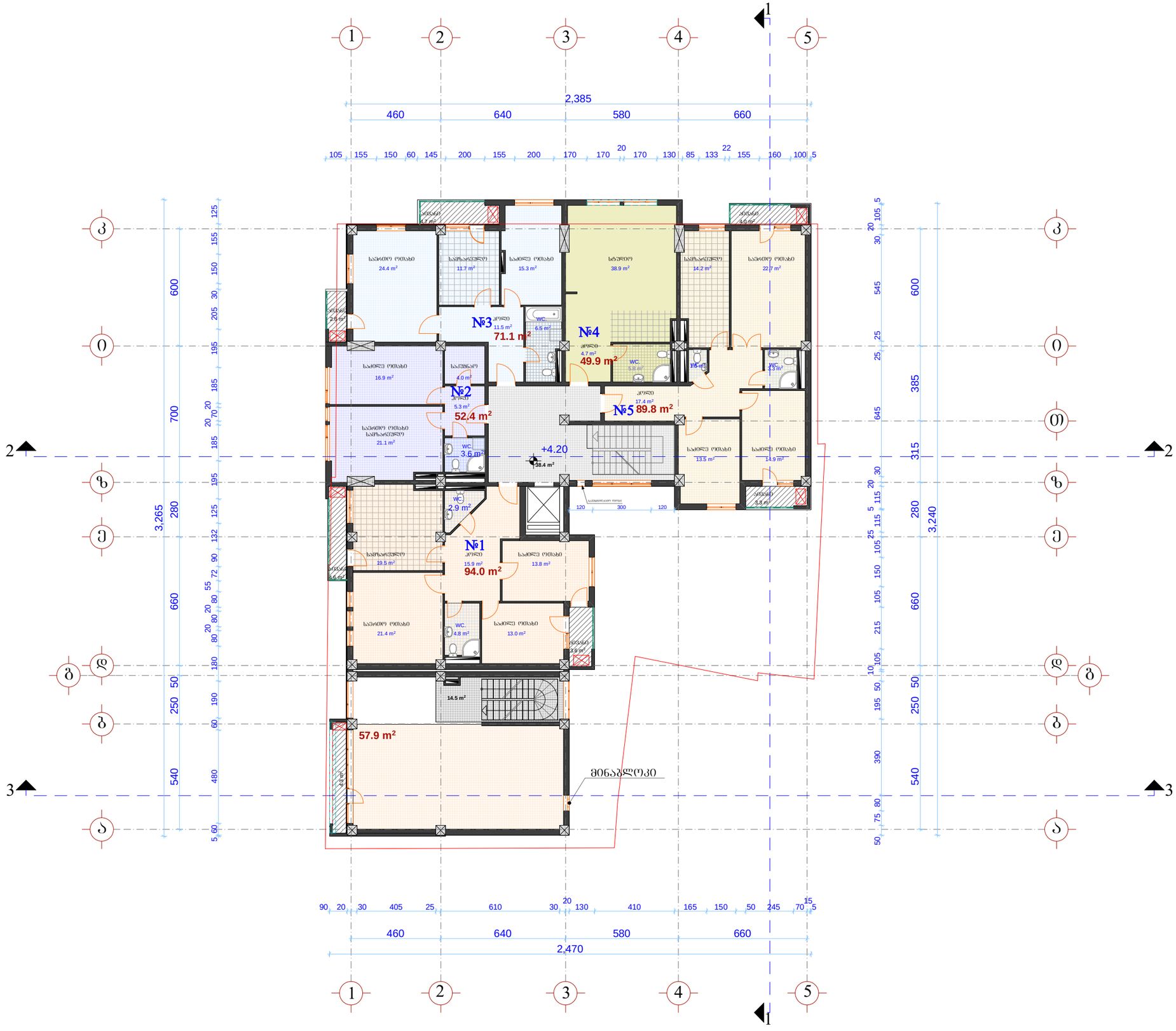

ფორმატი A-3	თბილისი 2012 წ.
	დაკვეთა №

ექსპლიკაცია:

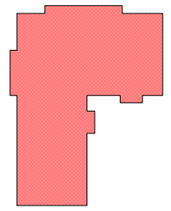

K_2--+4.20 ნიშნულზე=**556.7** მ²

1. კომერციული ფართი ---------- 57.9 მ²
2. საცხოვრებელი ფართი ---------- 357.2 მ²
3. საზაფხულო ფართი ---------- 27.1 მ²
4. საძარბაზოს (კიბის შჯრედი, ლიფტი) ფართი ---------- 52.9 მ²

შენიშვნა:

ზომა მოცემულია სანტიმეტრებში, ნიშნულები მეტრებში.

პროექტის სახელწოდება

შერეული ფუნქციის მრავალბინიანი საცხოვრებელი სახლი
(ქ.თბილისში, აბლაძის და მირცხულავას ქუჩების გადაკვეთაზე წყალტუბოს ქ.№25)

არქიტექტურული ნაწილი

II სართულის გეგმა
+4.20 ნიშნულზე

შ.პ.ს. „ქალაქპროექტი“

თანამდებობა	**გვარი**	ხელმოწერა	თარიღი
დირექტორი	მ. მახათაძე		
პრ. მთ. არქ.			
არქიტექტორი	ი. კვარაცხელია		
არქიტექტორი	გ. გვანცელაძე		
არქიტექტორი	ლ. ხუხაშვილი		
თარიღი	2013 წ.	მასშტაბი	**1:200**
სტადია		ფურცლები	ფურცელი
პროექტი			

III სართულის გეგმა +7.50 ნიშნულზე მ 1:200

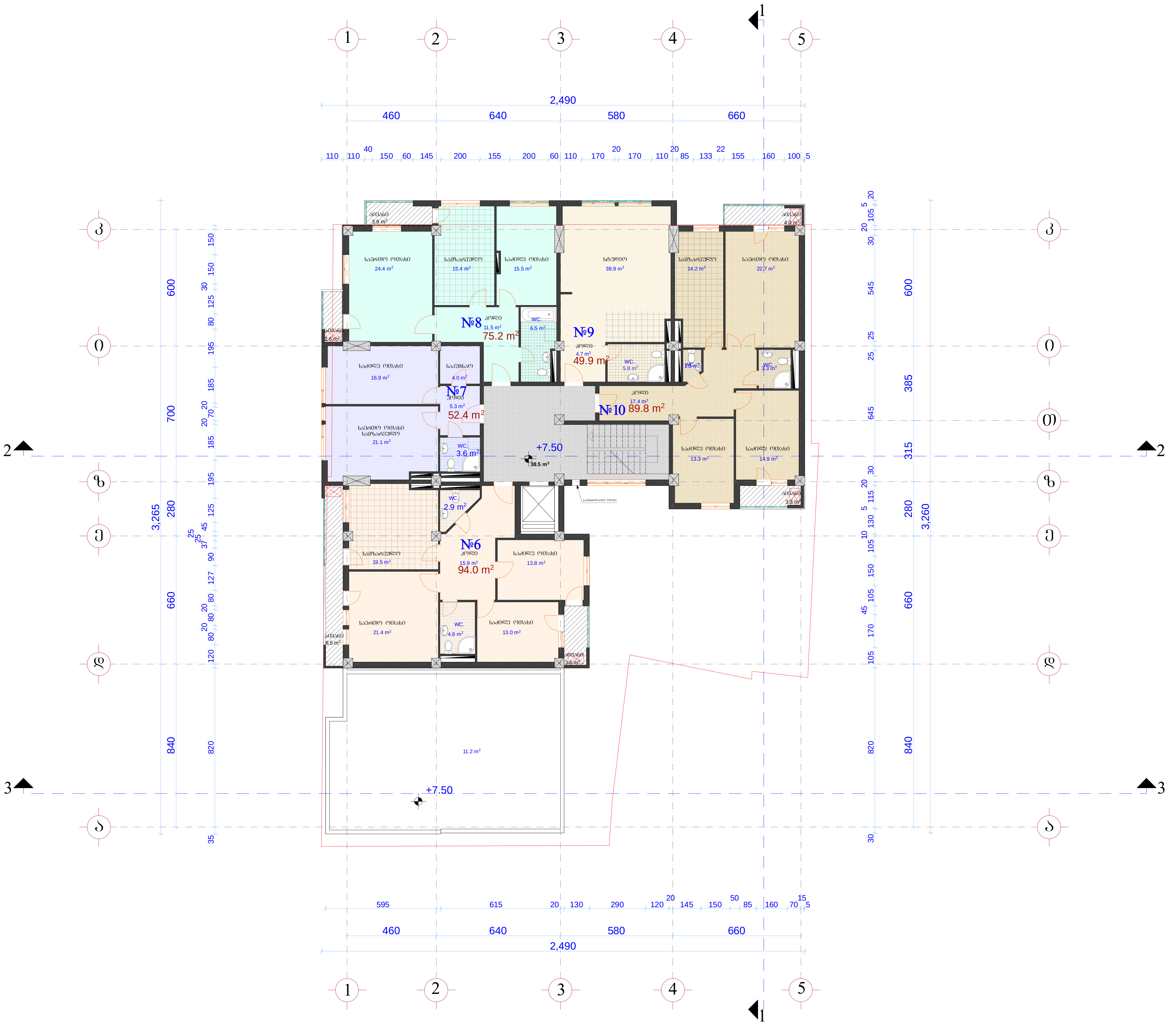

ფორმატი A-3	თბილისი 2012 წ.
	დაკვეთა №

ექსპლიკაცია:

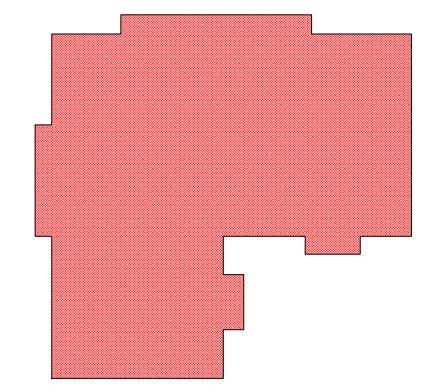

K_2--+7.50 ნიშნულზე=459.8 მ²

1. საცხოვრებელი ფართი ------------ 361.3 მ²
2. საზაფხულო ფართი ---------------- 25.9 მ²
3. სადარბაზოს (კიბის უჯრედი, ლიფტი) ფართი ----------------------- 38.5 მ²

შენიშვნა:

ზომა მოცემულია სანტიმეტრებში, ნიშნულები მეტრებში.

პროექტის სახელწოდება

შერეული ფუნქციის მრავალბინიანი საცხოვრებელი სახლი (ქ.თბილისში, აბლაბის და მირცხულავას ქუჩების გადაკვეთაზე წყალტუბოს ქ.№25)

არქიტექტურული ნაწილი

III სართულის გეგმა +7.50 ნიშნულზე

შ.პ.ს. „ქალაქპროექტი“

თანამდებობა	გვარი	ხელმოწერა	თარიღი
დირექტორი	მ. მახათაძე		
არ. მთ. არქ.			
არქიტექტორი	ი. ქვრაცხელია		
არქიტექტორი	გ. გვანცელაძე		
არქიტექტორი	ლ. ხუხაშვილი		
თარიღი	2012 წ.	მასშტაბი	1:200
სტადია		ფურცლები	ფურცელი
პროექტი			

IV სართულის გეგმა +10.80 ნიშნულზე მ 1:200

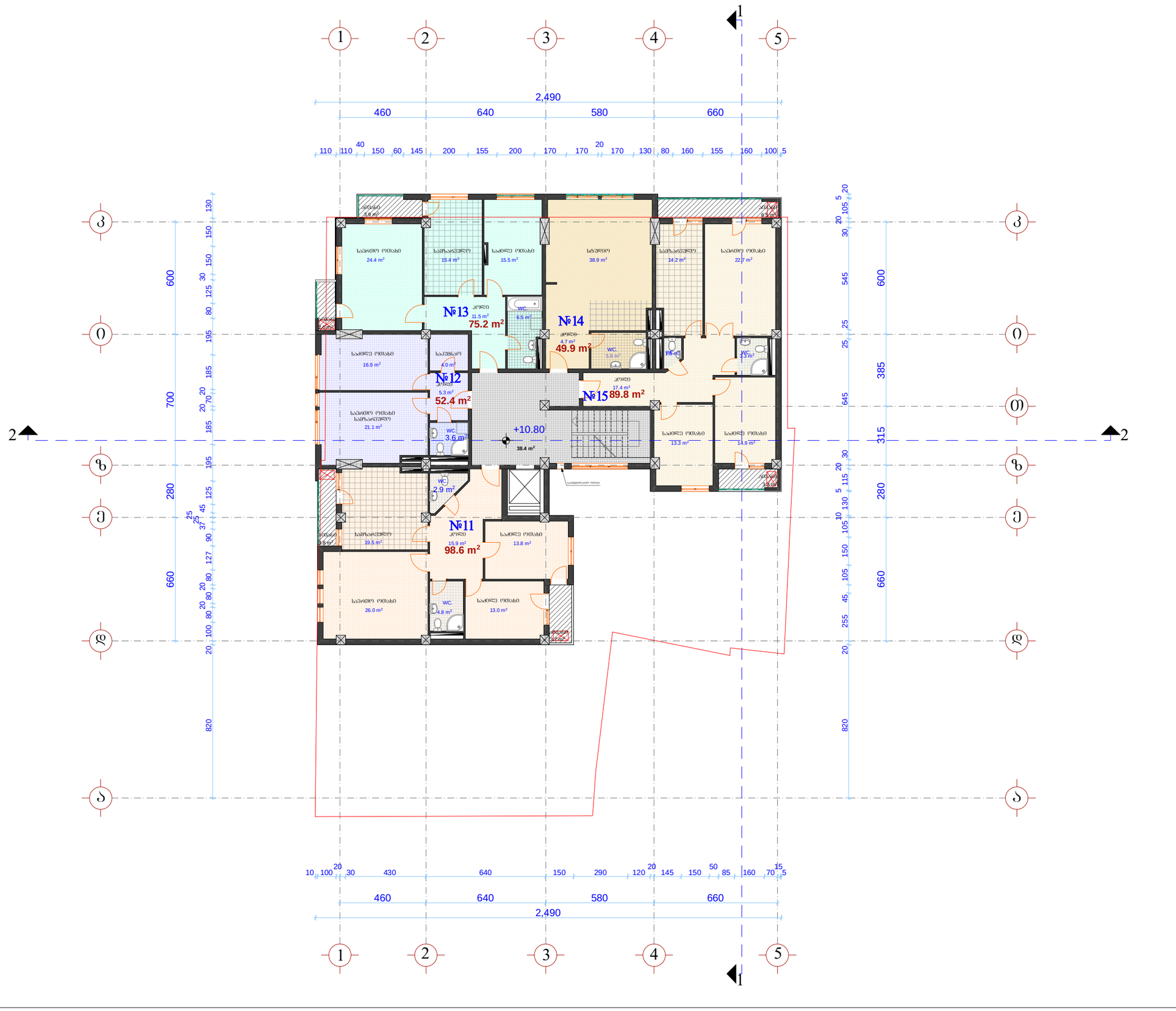

ფორმატი A-3 | თბილისი 2012 წ. | დაკვეთა №

ექსპლიკაცია:

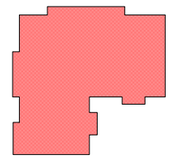

K_2--+10.80 ნიშნულზე=465.1 მ²

1. საცხოვრებელი ფართი ---------- 365.9 მ²
2. საზაფხულო ფართი ---------- 23.8 მ²
3. საღარბაზოს (კიბის უჯრედი, ლიფტი) ფართი ---------- 38.4 მ²

შენიშვნა:

ზომა მოცემულია სანტიმეტრებში, ნიშნულები მეტრებში.

პროექტის სახელწოდება

შერეული ფუნქციის მრავალბინიანი საცხოვრებელი სახლი
(ქ.თბილისში, აგლაძის და მირცხულავას ქუჩების გადაკვეთაზე წყალტუბოს ქ.№25)

არქიტექტურული ნაწილი

IV სართულის გეგმა +10.80 ნიშნულზე

შ.პ.ს. „ქალაქპროექტი“

თანამდებობა	გვარი	ხელმოწერა	თარიღი
დირექტორი	მ. მახათაძე		
პრ. მთ. არქ.			
არქიტექტორი	ი. კვარაცხელია		
არქიტექტორი	გ. გვანცელაძე		
არქიტექტორი	ლ. ხუხაშვილი		
თარიღი	2012 წ.	მასშტაბი	1:200
სტადია		ფურცლები	ფურცელი
პროექტი			

V სართულის გეგმა +14.10 ნიშნულზე მ 1:200

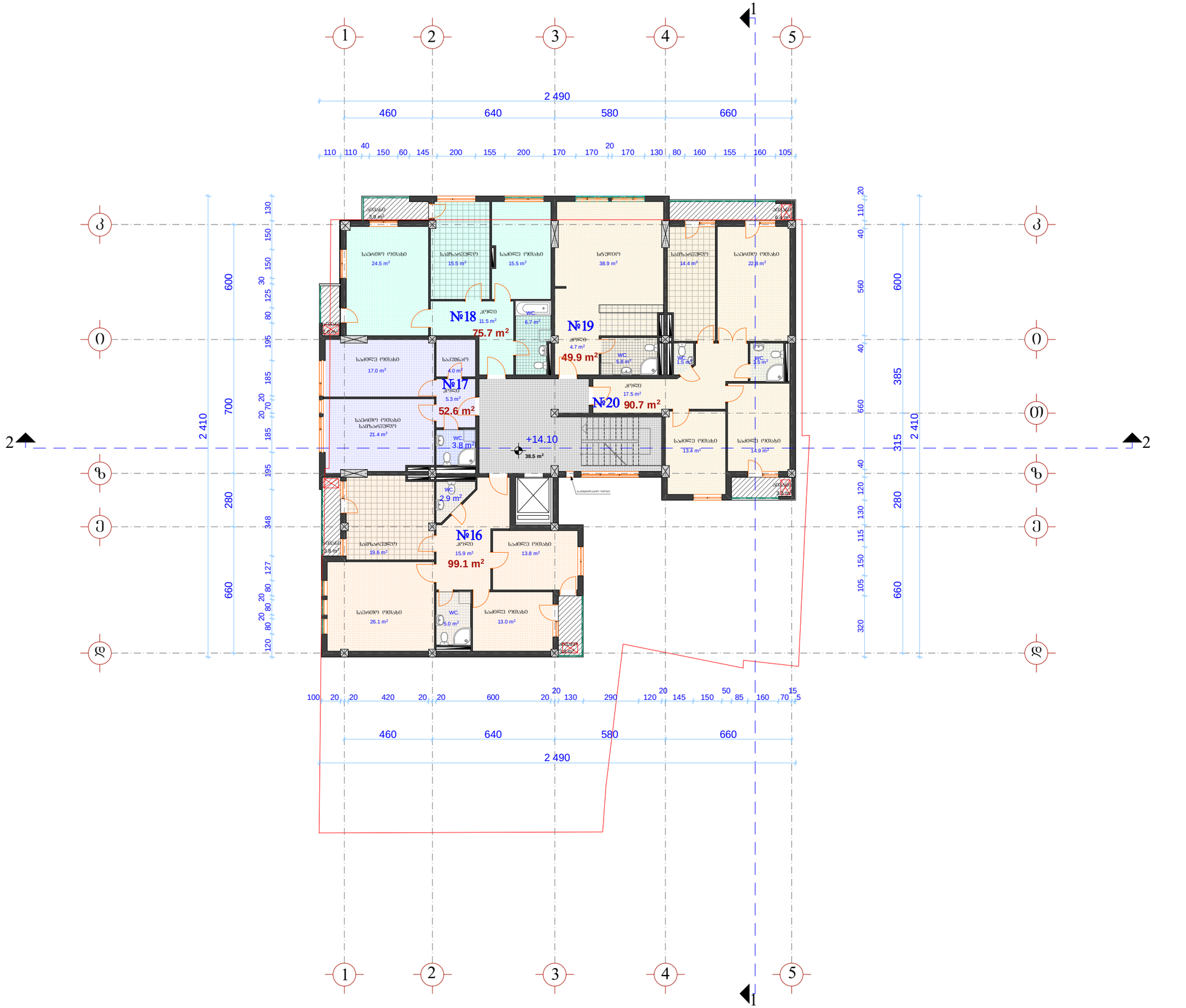

ფორმატი A-3 | თბილისი 2012 წ. | დაკვეთა №

ექსპლიკაცია:

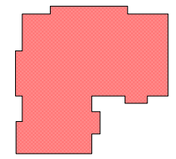

K_2--+14.10 ნიშნულზე=465.1 მ²

1. საცხოვრებელი ფართი ---------- 368.0 მ²
2. საზაფხულო ფართი ---------- 23.8 მ²
3. საპარკინგო (კიბის უჯრედი, ლიფტი) ფართი ---------- 38.5 მ²

შენიშვნა:

ზომა მოცემულია სანტიმეტრებში, ნიშნულები მეტრებში.

პროექტის სახელწოდება

შერეული ფუნქციის მრავალბინიანი საცხოვრებელი სახლი
(ქ.თბილისში, აგლაძის და მირცხულავას ქუჩების გაღაკვეთაზე წყალტუბოს ქ.№25)

არქიტექტურული ნაწილი

V სართულის გეგმა +14.10 ნიშნულზე

შ.პ.ს. „ქალაქპროექტი“

თანამდებობა	**გვარი**	ხელმოწერა	თარიღი
დირექტორი	მ. მახათაძე		
პრ. მთ. არქ.			
არქიტექტორი	ი. კვარაცხელია		
არქიტექტორი	გ. გვანცელაძე		
არქიტექტორი	ლ. ხუხაშვილი		
თარიღი	2012 წ.	მასშტაბი	**1:200**
სტადია		ფურცლები	ფურცელი
პროექტი			

VI სართულის გეგმა +17.40 ნიშნულზე მ 1:200

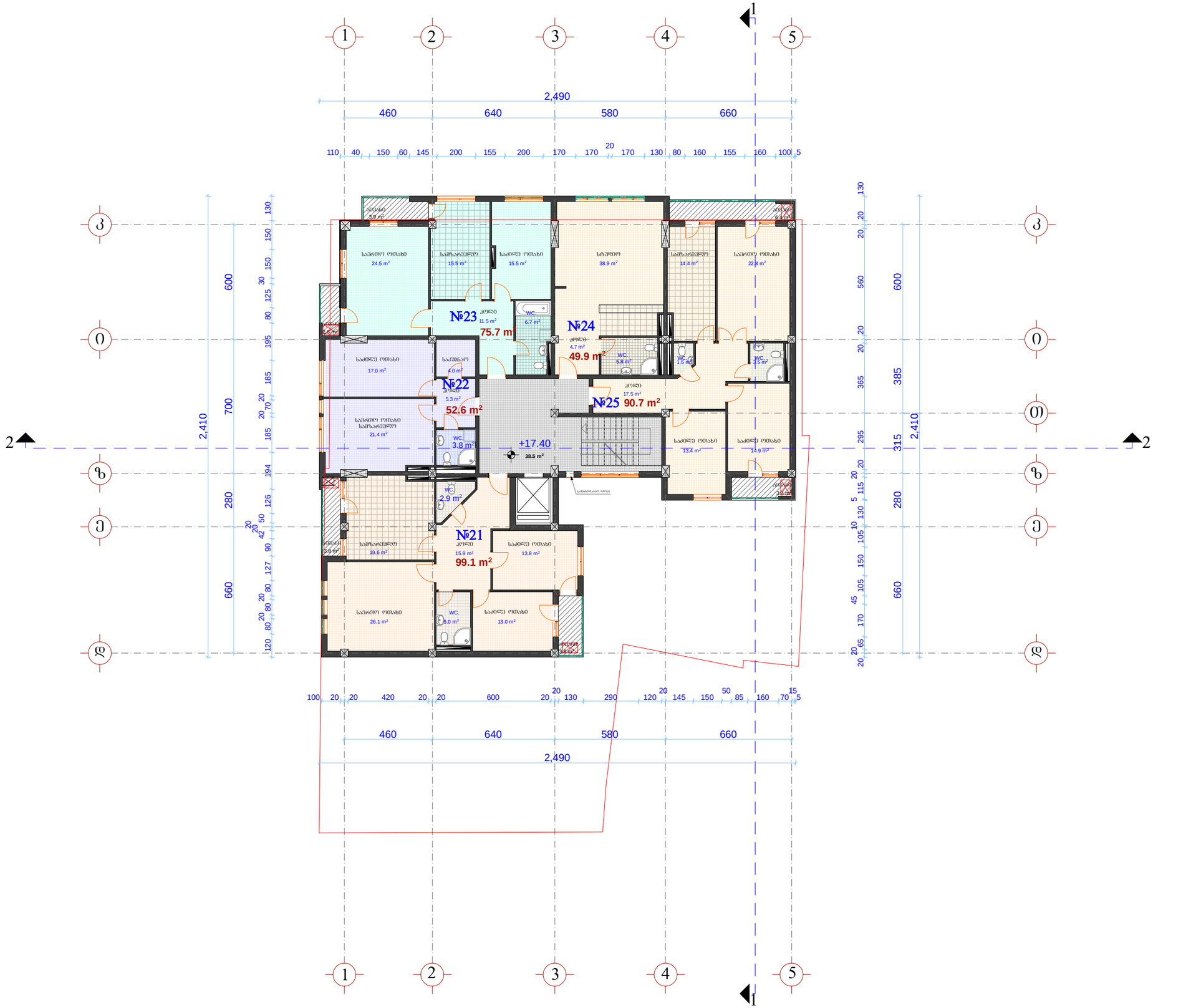

ფორმატი A-3	თბილისი 2012 წ.
	დაკვეთა №

ექსპლიკაცია:

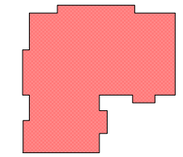

K_{2}--+17.40 ნიშნულზე=**465.1** მ²

1. საცხოვრებელი ფართი ---------- 368.0 მ²
2. საზაფხულო ფართი ---------- 23.8 მ²
3. საპარკინგე (კიბის უჯრედი, ლიფტი) ფართი ---------- 38.5 მ²

შენიშვნა:

ზომა მოცემულია სანტიმეტრებში, ნიშნულები მეტრებში.

პროექტის სახელწოდება

შერეული ფუნქციის მრავალბინიანი საცხოვრებელი სახლი
(ქ.თბილისში, აგლაძის და მირცხულავას ქუჩების გადაკვეთაზე წყალტუბოს ქ.№25)

არქიტექტურული ნაწილი

VI სართულის გეგმა +17.40 ნიშნულზე

შ.პ.ს. „ქალაქპროექტი“

თანამდებობა	გვარი	ხელმოწერა	თარიღი
დირექტორი	მ. მახათაძე		
პრ. მთ. არქ.			
არქიტექტორი	ი. კვრაცხელია		
არქიტექტორი	გ. გვანცელაძე		
არქიტექტორი	ლ. ხუხაშვილი		
თარიღი	2012 წ.	მასშტაბი	1:200
სტადია		ფურცლები	ფურცელი
პროექტი			

VII სართულის გეგმა +20.70 ნიშნულზე მ 1:200

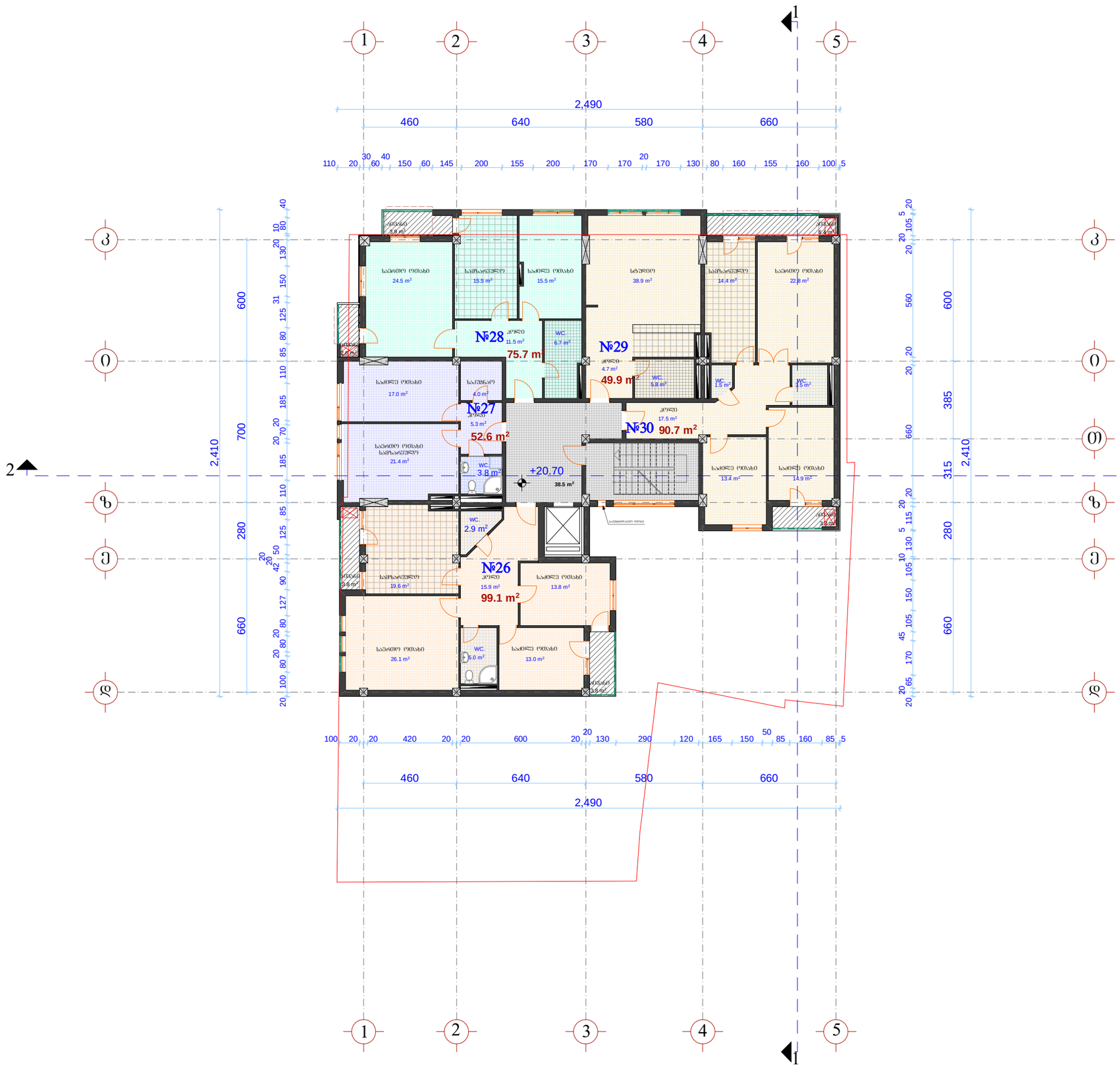

ფორმატი A-3	თბილისი 2012 წ.		
	დაკვეთა №		

ექსპლიკაცია:

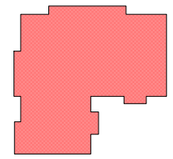

K_2--+20.70 ნიშნულზე=**465.1** მ²

1. საცხოვრებელი ფართი ---------- 368.0 მ²
2. საზაფხულო ფართი ---------- 23.8 მ²
3. საძარბაზოს (კიბის უჯრედი, ლიფტი) ფართი ---------- 38.5 მ²

შენიშვნა:

ზომა მოცემულია სანტიმეტრებში, ნიშნულები მეტრებში.

პროექტის სახელწოდება

შერეული ფუნქციის მრავალბინიანი საცხოვრებელი სახლი
(ქ.თბილისში, აგლაძის და მირცხულავას ქუჩების გადაკვეთაზე წყალტუბოს ქ.№25)

არქიტექტურული ნაწილი

VII სართულის გეგმა +20.70 ნიშნულზე

შ.პ.ს. „ქალაქპროექტი“

თანამდებობა	**გვარი**	ხელმოწერა	თარიღი
დირექტორი	მ. მახათაძე		
პრ. მთ. არქ.			
არქიტექტორი	ი. კვრაცხელია		
არქიტექტორი	გ. გვანცელაძე		
არქიტექტორი	ლ. ხუხაშვილი		
თარიღი	2012 წ.	მასშტაბი	**1:200**
სტადია		ფურცლები	ფურცელი
პროექტი			

VIII სართულის გეგმა +24.00 ნიშნულზე მ 1:200



ფორმატი A-3	თბილისი 2012 წ.
	დაკვეთა №

ექსპლიკაცია:

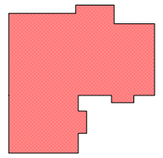

K_2--+24.00 ნიშნულზე=**432.1** მ²

1. საცხოვრებელი ფართი ---------- 336.7 მ²
2. საზაფხულო ფართი ---------- 42.3 მ²
3. სადარბაზოს (კიბის უჯრედი, ლიფტი) ფართი ---------- 38.5 მ²

შენიშვნა:

ზომა მოცემულია სანტიმეტრებში, ნიშნულები მეტრებში.

პროექტის სახელწოდება

შერეული ფუნქციის მრავალბინიანი საცხოვრებელი სახლი
(ქ.თბილისში, აბლაძის და მირცხულავას ქუჩების გადაკვეთაზე წყალტუბოს ქ.№25)

არქიტექტურული ნაწილი

VIII სართულის გეგმა +24.00 ნიშნულზე

შ.პ.ს. „ქალაქპროექტი“

თანამდებობა	გვარი	ხელმოწერა	თარიღი
დირექტორი	მ. მახათაძე		
პრ. მთ. არქ.			
არქიტექტორი	ი. კვრაცხელია		
არქიტექტორი	გ. გვანცელაძე		
არქიტექტორი	ლ. ხუხაშვილი		
თარიღი	2012 წ.	მასშტაბი	**1:200**
სტადია		ფურცლები	ფურცელი
პროექტი			

IX სართულის გეგმა +27.30 ნიშნულზე მ 1:200

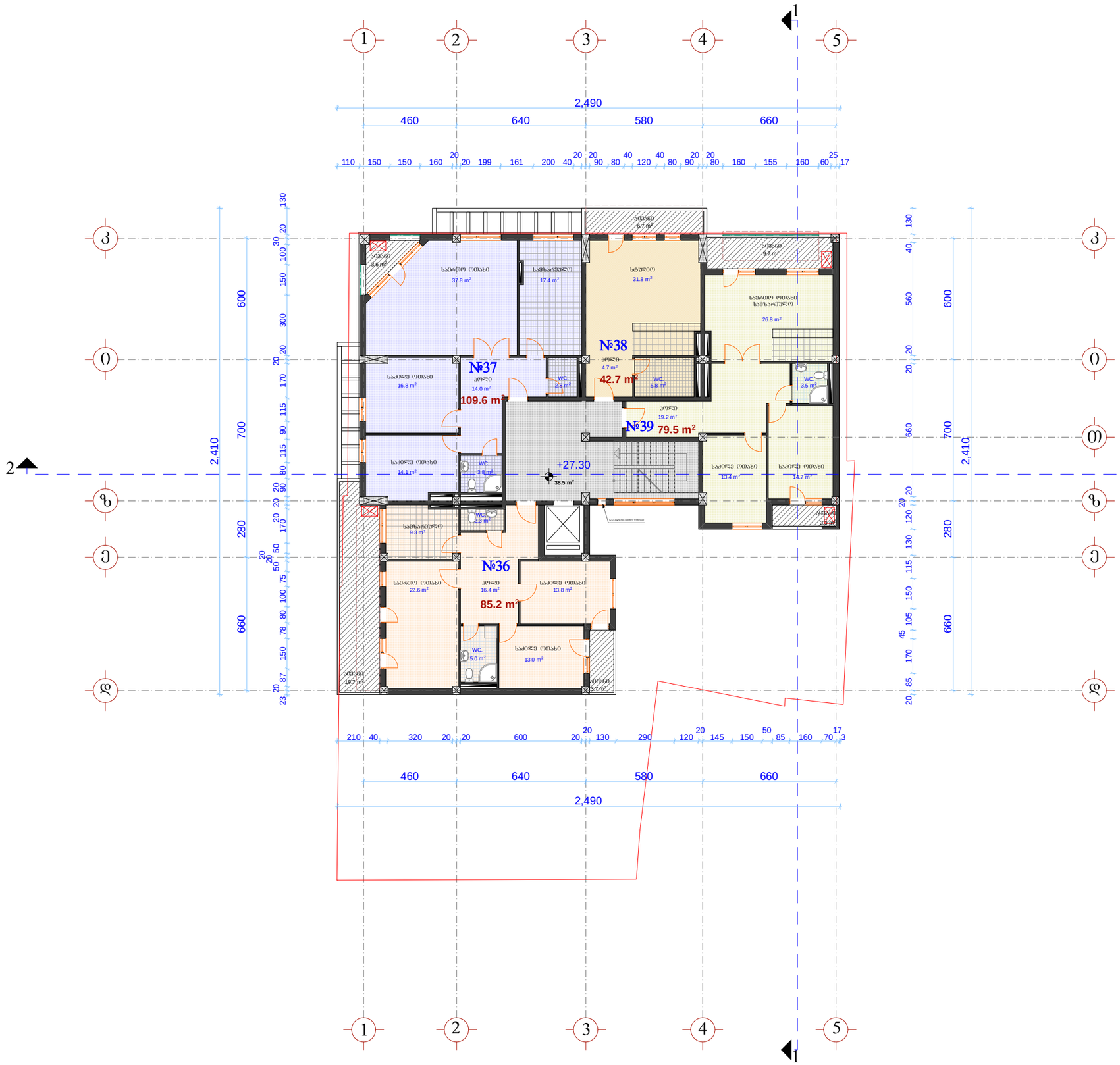

ფორმატი A-3	თბილისი 2012 წ.
	დაკვეთა №

ექსპლიკაცია:

K_2--+27.30 ნიშნულზე=**414.7** მ²

1. საცხოვრებელი ფართი ---------- 317.0 მ²
2. საზაფხულო ფართი ---------- 46.7 მ²
3. სადარბაზოს (კიბის უჯრედი, ლიფტი) ფართი ---------- 38.5 მ²

შენიშვნა:

ზომა მოცემულია სანტიმეტრებში, ნიშნულები მეტრებში.

პროექტის სახელწოდება

შერეული ფუნქციის მრავალბინიანი საცხოვრებელი სახლი
(ქ.თბილისში, აგლაძის და მირცხულავას ქუჩების გადაკვეთაზე წყალტუბოს ქ.№25)

არქიტექტურული ნაწილი

IX სართულის გეგმა +27.30 ნიშნულზე

შ.პ.ს. „ქალაქპროექტი“

თანამდებობა	**გვარი**	ხელმოწერა	თარიღი
დირექტორი	მ. მახათაძე		
პრ. მთ. არქ.			
არქიტექტორი	ი. კვრაცხელია		
არქიტექტორი	გ. გვანცელაძე		
არქიტექტორი	ლ. ხუხაშვილი		
თარიღი	2012 წ.	მასშტაბი	**1:200**
სტადია		ფურცლები	ფურცელი
პროექტი			

X სართულის გეგმა +30.60 ნიშნულზე მ 1:200



ფორმატი A-3	თბილისი 2012 წ.
	დაკვეთა №

ექსპლიკაცია:

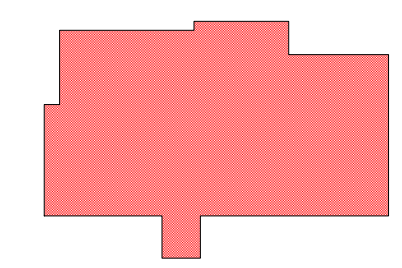

K_2--+30.60 ნიშნულზე=274.3 მ²

1. საცხოვრებელი ფართი ------------ 259.2 მ²
2. საზაფხულო ფართი ---------------- 82.0 მ²
3. სადარბაზოს (კიბის უჯრედი, ლიფტი) ფართი ----------------------- 25.1 მ²

შენიშვნა:

ზომა მოცემულია სანტიმეტრებში, ნიშნულები მეტრებში.

პროექტის სახელწოდება

შერეული ფუნქციის მრავალბინიანი საცხოვრებელი სახლი
(ქ.თბილისში, აბლაძის და მირცხულავას ქუჩების გადაკვეთაზე წყალტუბოს ქ.№25)

არქიტექტურული ნაწილი

X სართულის გეგმა +30.60 ნიშნულზე

შ.პ.ს. „ქალაქპროექტი“

თანამდებობა	გვარი	ხელმოწერა	თარიღი
დირექტორი	მ. მახათაძე		
პრ. მთ. არქ.			
არქიტექტორი	ი. კვრაცხელია		
არქიტექტორი	გ. გვანცელაძე		
არქიტექტორი	ლ. ხუხაშვილი		
თარიღი	2012 წ.	მასშტაბი	1:200
სტადია		ფურცლები	ფურცელი
პროექტი			

სამანქანოს გეგმა +33.90 ნიშნულზე მ 1:200

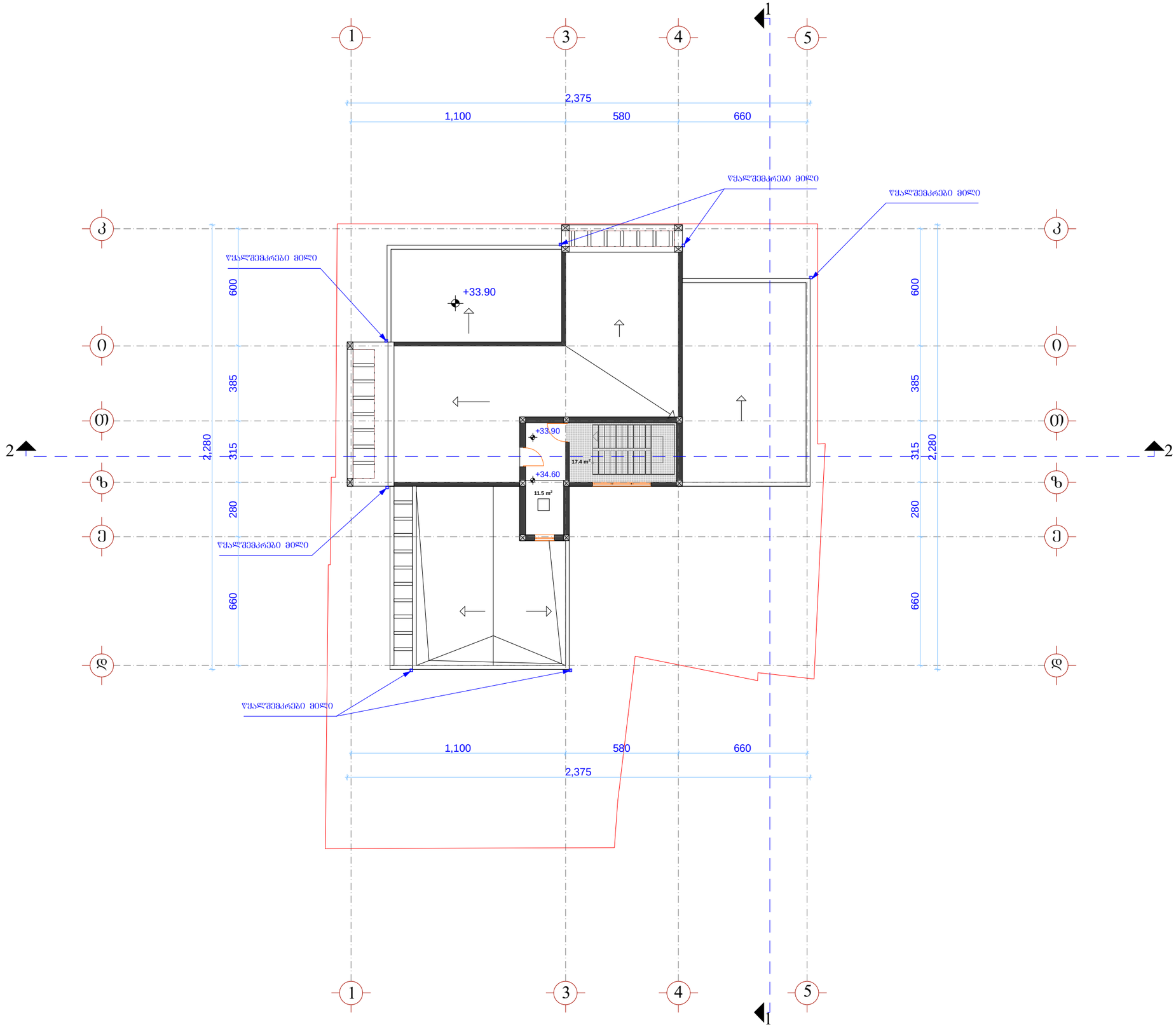

ფორმატი A-3

თბილისი 2012 წ.

დაკვეთა №

ექსპლიკაცია:

1. სამანქანე განყოფილების ფართი --------- 11.5 მ²
2. სადარბაზოს (კიბის უჯრედი, ლიფტი) ფართი ---------- 17.4 მ²

შენიშვნა:

ზომა მოცემულია სანტიმეტრებში, ნიშნულები მეტრებში.

პროექტის სახელწოდება

შერეული ფუნქციის მრავალბინიანი საცხოვრებელი სახლი
(ქ.თბილისში, აბლაძის და მირცხულავას ქუჩების გადაკვეთაზე წყალტუბოს ქ.№25)

არქიტექტურული ნაწილი

LTD "GALAQPROEGTI"

შ.პ.ს. „ქალაქპროექტი“

სახურავის გეგმა +33.90 ნიშნულზე

თანამდებობა	გვარი	ხელმოწერა	თარიღი
დირექტორი	მ. მახათაძე		
პრ. მთ. არქ.			
არქიტექტორი	ი. კვრაცხელია		
არქიტექტორი	გ. გვანცელაძე		
არქიტექტორი	ლ. ხუხაშვილი		
თარიღი	2012 წ.	მასშტაბი	1:200
სტადია		ფურცლები	ფურცელი
პროექტი			

სახურავის გეგმა +36.60 ნიშნულზე მ 1:200

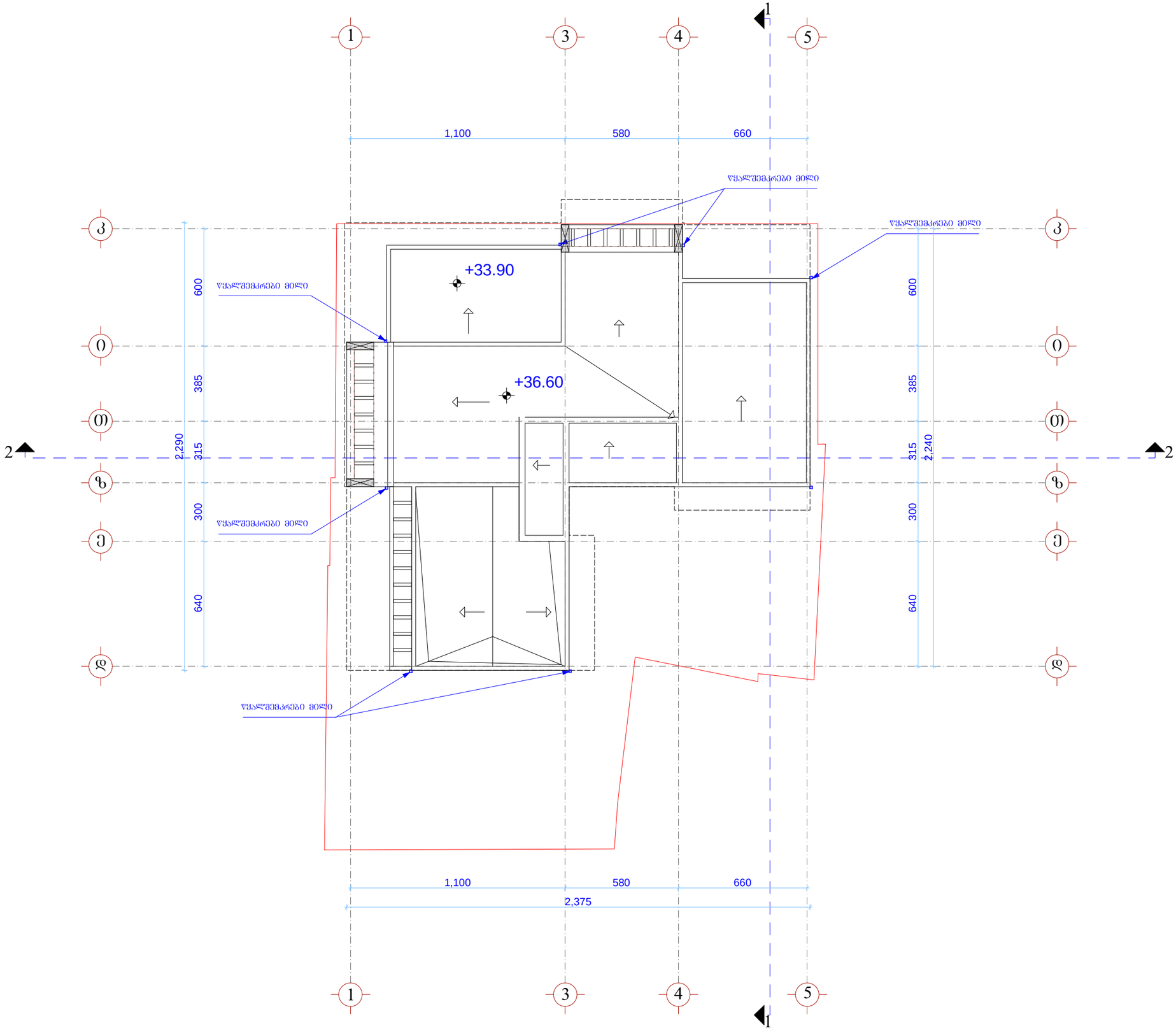

ფორმატი A-3	თბილისი 2012 წ.
	დაკვეთა №

ექსპლიკაცია:

შენიშვნა:

ზომა მოცემულია სანტიმეტრებში, ნიშნულები მეტრებში.

პროექტის სახელწოდება

შერეული ფუნქციის მრავალბინიანი საცხოვრებელი სახლი
(ქ.თბილისში, აბლაძის და მირცხულავას ქუჩების გადაკვეთაზე წყალტუბოს ქ.№25)

არქიტექტურული ნაწილი

სახურავის გეგმა

შ.პ.ს. „ქალაქპროექტი“

თანამდებობა	გვარი	ხელმოწერა	თარიღი
დირექტორი	მ. მახათაძე		
პრ. მთ. არქ.			
არქიტექტორი	ი. კვრაცხელია		
არქიტექტორი	გ. გვანცელაძე		
არქიტექტორი	ლ. ხუხაშვილი		
თარიღი	2012 წ.	მასშტაბი	1:200
სტადია		ფურცლები	ფურცელი
პროექტი			