ספק/יועץ	
שלב	A.2 Layout
כותרת	תכנית תכנית קומת חניון
מספר תוכנית:	

מהנדס:	
קנ"מ: 1:200	תאריך:
מתכנן:	
בדק:	
שרטט:	
מס' גיליון: 245	גרסה: 4

שם הפרויקט:	
כתובת הפרויקט:	
גוש: 6038 חלקה: 310	

מהדורה	תאריך	שונה	מתכנן
1	13.3.24	הוצאת היתר בניה	
2	6.3.25	תיקון לפי הערות מכון התקנים	
3	6.4.25	תיקון לפי הערות מכון התקנים	
4	6.5.25	תיקון לפי הערות מכון התקנים	

HAUSAR PROJECT
ARCHITECTURE ENGINEERING

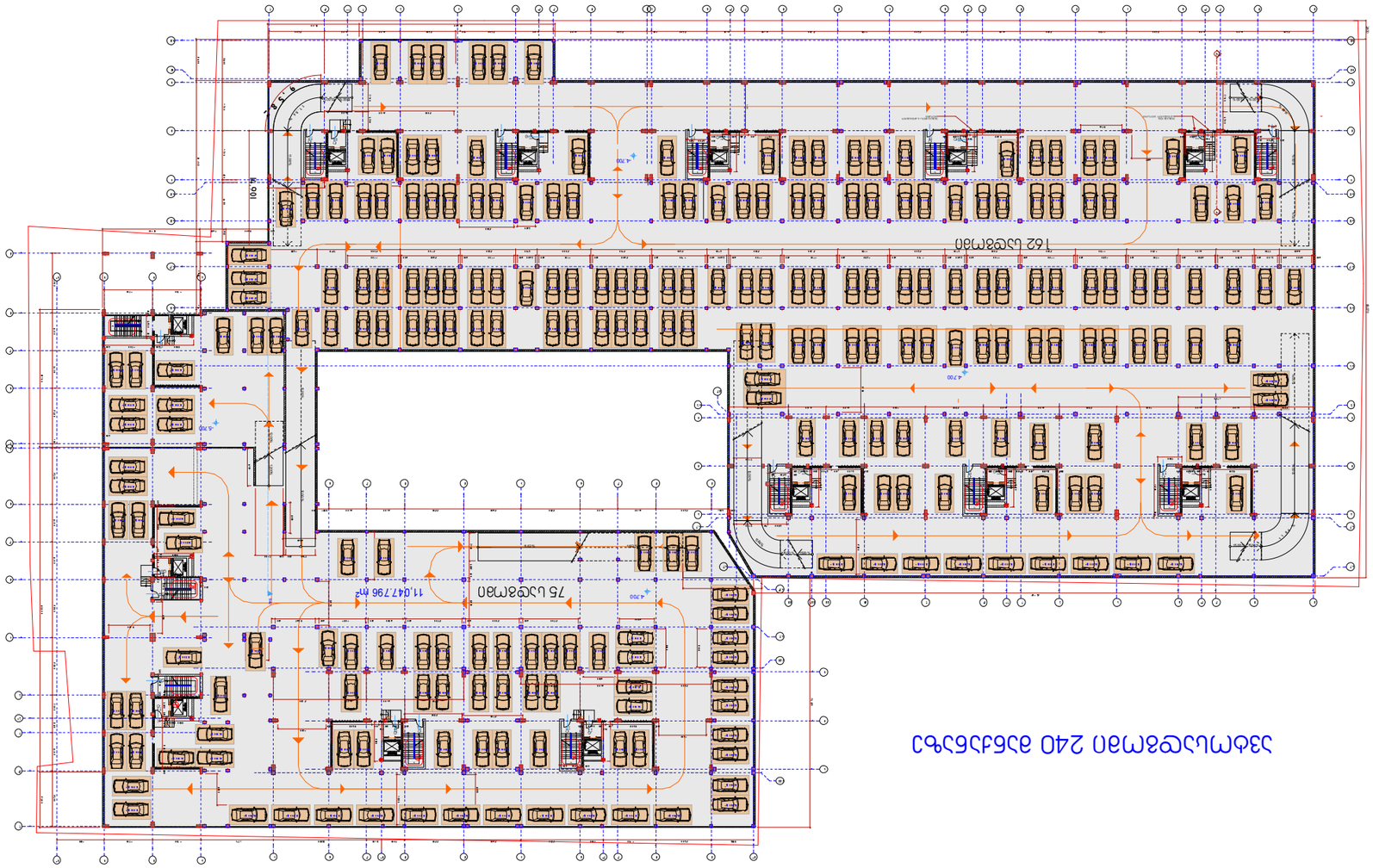

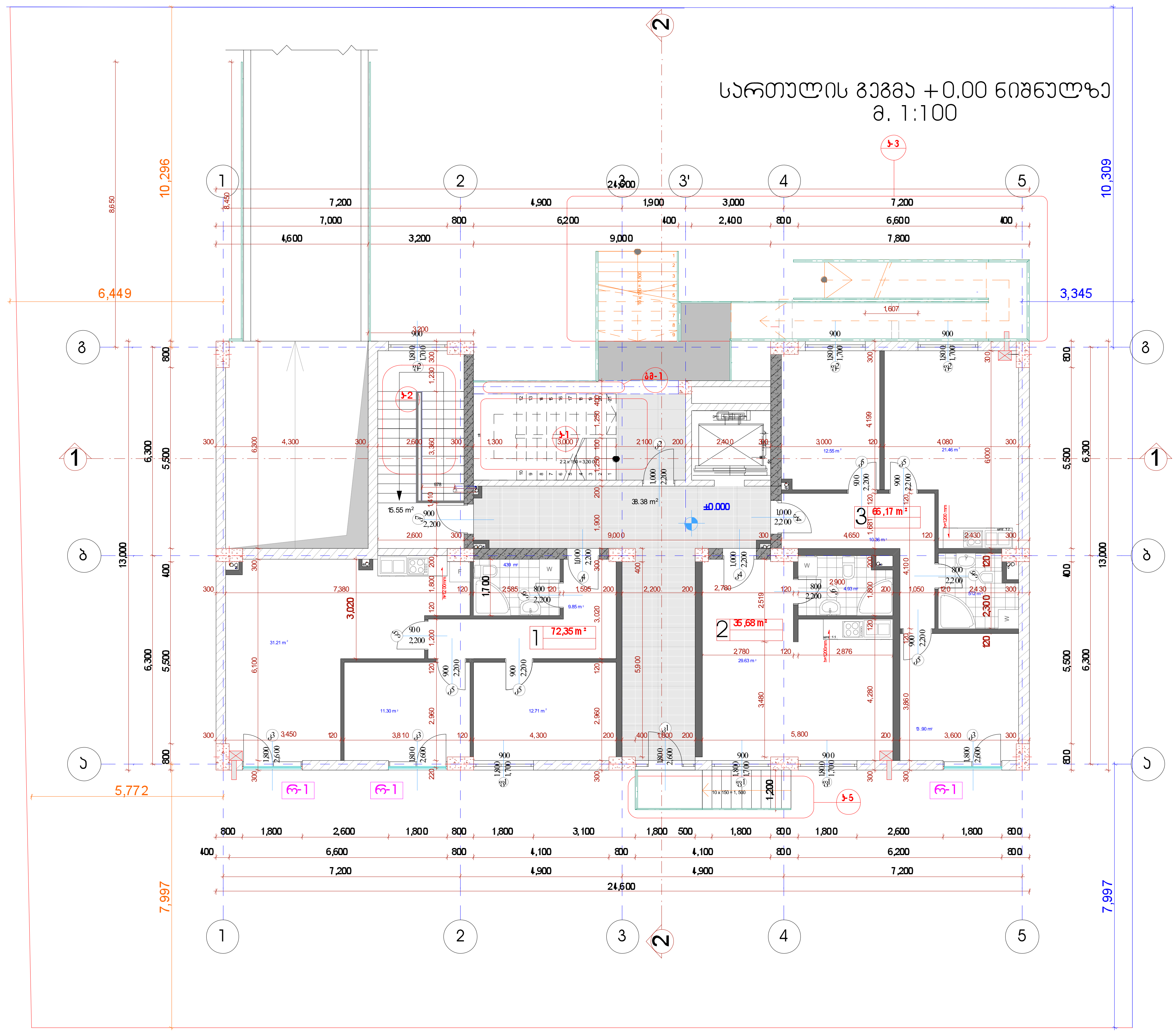

სართულის გეგმა +0,00 ნიშნულზე
მ. 1:100

ფორმატი	ფაილის სახელი
A.2	Layout

არქიტექტურული ნაწილი

შენიშვნები:

პირობითი ნიშნები:

დამკვეთი: 'სბ უძრავი ქონება'

მისამართი:

მრავალბინიანი საცხოვრებელი კომპლექსი
ქ. თბილისში თამარაშვილის ქ. № 13-ში

თანამდებობა	გვარი	ხელმოწერა	თარიღი
დირექტორი	ი.ჩირაძე		
მთ.არქიტექტორი	ლ.გოგიჩაიშვილი		
დაამუშავა	ნ.გოგორიშვილი		
შეამოწმა	ი.ჩირაძე		

ARCHITECTURE & ENGINEERING HAUSART PROJECT

მისამართი
ქ.თბილისი,
გამრეკელის ქ.N 19

დაკვეთა N	
თარიღი	
მასშტაბი	1: 100

ნახაზი
სართულის გეგმა
+0.00 ნიშნულზე

სტადია	ფურცელი	ფურცლები
ს.პ.	ა. 5	245

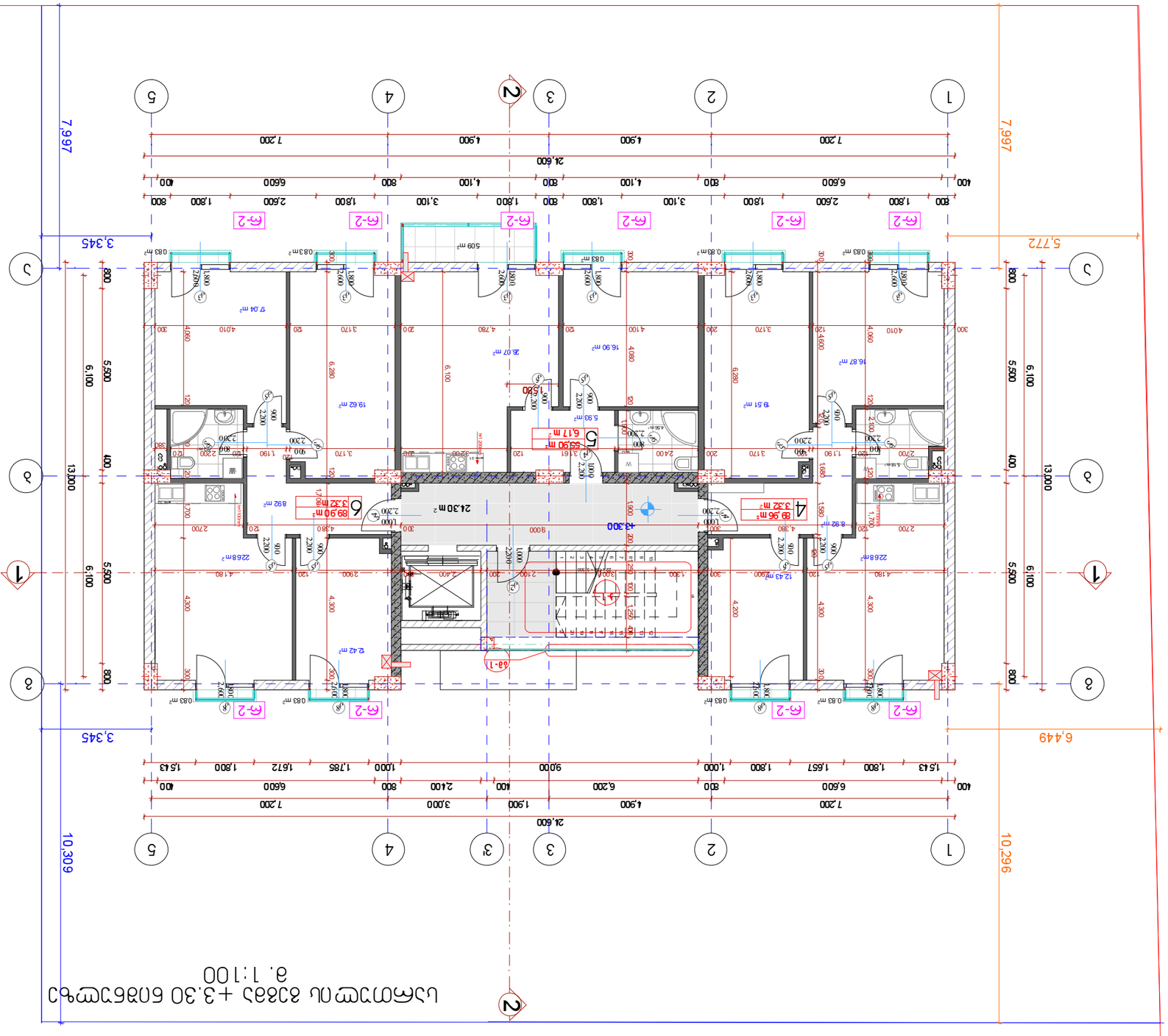

ชั้นที่ 2 มาตราส่วน 1:100

ชื่อโครงการ:	อาคารพักอาศัย 6 ชั้น 36 ยูนิต
ที่ตั้งโครงการ:	ซอยรามคำแหง 39 แขวงพลับพลา เขตวังทองหลาง กรุงเทพมหานคร 10310
ชื่อแบบ:	แปลนชั้นที่ 2

ผู้ออกแบบ:	นายวิศรุต ศรีสุวรรณ	ใบอนุญาตเลขที่	ว.13-30
ผู้ควบคุมงาน:	นายวิศรุต ศรีสุวรรณ	ใบอนุญาตเลขที่	ว.13-30
ผู้ประมาณราคา:	นายวิศรุต ศรีสุวรรณ	ใบอนุญาตเลขที่	ว.13-30
ผู้เขียนแบบ:	นายวิศรุต ศรีสุวรรณ	ใบอนุญาตเลขที่	ว.13-30

ผู้ออกแบบ:	นายวิศรุต ศรีสุวรรณ
ใบอนุญาตเลขที่:	ว.13-30
ที่อยู่:	30/6 ซอยรามคำแหง 39 แขวงพลับพลา เขตวังทองหลาง กรุงเทพมหานคร 10310
โทรศัพท์:	083 363 6326

ลำดับที่	ชื่อแบบ	หมายเหตุ
A.2	แปลนชั้นที่ 2	

ขนาดกระดาษ	A1	
มาตราส่วน	1:100	
หน่วย	มิลลิเมตร	
ผู้ออกแบบ	นายวิศรุต ศรีสุวรรณ	
ผู้ควบคุมงาน	นายวิศรุต ศรีสุวรรณ	
ผู้ประมาณราคา	นายวิศรุต ศรีสุวรรณ	
ผู้เขียนแบบ	นายวิศรุต ศรีสุวรรณ	

ลำดับที่	ชื่อแบบ	หมายเหตุ
A.1	แปลนชั้นที่ 1	
A.2	แปลนชั้นที่ 2	
A.3	แปลนชั้นที่ 3	
A.4	แปลนชั้นที่ 4	
A.5	แปลนชั้นที่ 5	
A.6	แปลนชั้นที่ 6	
A.7	แปลนชั้นดาดฟ้า	
A.8	แปลนหลังคา	
A.9	รูปด้านหน้า	
A.10	รูปด้านหลัง	
A.11	รูปด้านข้างซ้าย	
A.12	รูปด้านข้างขวา	
A.13	รูปตัดตามแนว 1-1	
A.14	รูปตัดตามแนว 2-2	
A.15	รูปตัดตามแนว 3-3	
A.16	รูปตัดตามแนว 4-4	
A.17	รูปตัดตามแนว 5-5	
A.18	รูปตัดตามแนว 6-6	
A.19	รูปตัดตามแนว 7-7	
A.20	รูปตัดตามแนว 8-8	
A.21	รูปตัดตามแนว 9-9	
A.22	รูปตัดตามแนว 10-10	
A.23	รูปตัดตามแนว 11-11	
A.24	รูปตัดตามแนว 12-12	
A.25	รูปตัดตามแนว 13-13	
A.26	รูปตัดตามแนว 14-14	
A.27	รูปตัดตามแนว 15-15	
A.28	รูปตัดตามแนว 16-16	
A.29	รูปตัดตามแนว 17-17	
A.30	รูปตัดตามแนว 18-18	
A.31	รูปตัดตามแนว 19-19	
A.32	รูปตัดตามแนว 20-20	
A.33	รูปตัดตามแนว 21-21	
A.34	รูปตัดตามแนว 22-22	
A.35	รูปตัดตามแนว 23-23	
A.36	รูปตัดตามแนว 24-24	
A.37	รูปตัดตามแนว 25-25	
A.38	รูปตัดตามแนว 26-26	
A.39	รูปตัดตามแนว 27-27	
A.40	รูปตัดตามแนว 28-28	
A.41	รูปตัดตามแนว 29-29	
A.42	รูปตัดตามแนว 30-30	
A.43	รูปตัดตามแนว 31-31	
A.44	รูปตัดตามแนว 32-32	
A.45	รูปตัดตามแนว 33-33	
A.46	รูปตัดตามแนว 34-34	
A.47	รูปตัดตามแนว 35-35	
A.48	รูปตัดตามแนว 36-36	
A.49	รูปตัดตามแนว 37-37	
A.50	รูปตัดตามแนว 38-38	
A.51	รูปตัดตามแนว 39-39	
A.52	รูปตัดตามแนว 40-40	
A.53	รูปตัดตามแนว 41-41	
A.54	รูปตัดตามแนว 42-42	
A.55	รูปตัดตามแนว 43-43	
A.56	รูปตัดตามแนว 44-44	
A.57	รูปตัดตามแนว 45-45	
A.58	รูปตัดตามแนว 46-46	
A.59	รูปตัดตามแนว 47-47	
A.60	รูปตัดตามแนว 48-48	
A.61	รูปตัดตามแนว 49-49	
A.62	รูปตัดตามแนว 50-50	
A.63	รูปตัดตามแนว 51-51	
A.64	รูปตัดตามแนว 52-52	
A.65	รูปตัดตามแนว 53-53	
A.66	รูปตัดตามแนว 54-54	
A.67	รูปตัดตามแนว 55-55	
A.68	รูปตัดตามแนว 56-56	
A.69	รูปตัดตามแนว 57-57	
A.70	รูปตัดตามแนว 58-58	
A.71	รูปตัดตามแนว 59-59	
A.72	รูปตัดตามแนว 60-60	
A.73	รูปตัดตามแนว 61-61	
A.74	รูปตัดตามแนว 62-62	
A.75	รูปตัดตามแนว 63-63	
A.76	รูปตัดตามแนว 64-64	
A.77	รูปตัดตามแนว 65-65	
A.78	รูปตัดตามแนว 66-66	
A.79	รูปตัดตามแนว 67-67	
A.80	รูปตัดตามแนว 68-68	
A.81	รูปตัดตามแนว 69-69	
A.82	รูปตัดตามแนว 70-70	
A.83	รูปตัดตามแนว 71-71	
A.84	รูปตัดตามแนว 72-72	
A.85	รูปตัดตามแนว 73-73	
A.86	รูปตัดตามแนว 74-74	
A.87	รูปตัดตามแนว 75-75	
A.88	รูปตัดตามแนว 76-76	
A.89	รูปตัดตามแนว 77-77	
A.90	รูปตัดตามแนว 78-78	
A.91	รูปตัดตามแนว 79-79	
A.92	รูปตัดตามแนว 80-80	
A.93	รูปตัดตามแนว 81-81	
A.94	รูปตัดตามแนว 82-82	
A.95	รูปตัดตามแนว 83-83	
A.96	รูปตัดตามแนว 84-84	
A.97	รูปตัดตามแนว 85-85	
A.98	รูปตัดตามแนว 86-86	
A.99	รูปตัดตามแนว 87-87	
A.100	รูปตัดตามแนว 88-88	
A.101	รูปตัดตามแนว 89-89	
A.102	รูปตัดตามแนว 90-90	
A.103	รูปตัดตามแนว 91-91	
A.104	รูปตัดตามแนว 92-92	
A.105	รูปตัดตามแนว 93-93	
A.106	รูปตัดตามแนว 94-94	
A.107	รูปตัดตามแนว 95-95	
A.108	รูปตัดตามแนว 96-96	
A.109	รูปตัดตามแนว 97-97	
A.110	รูปตัดตามแนว 98-98	
A.111	รูปตัดตามแนว 99-99	
A.112	รูปตัดตามแนว 100-100

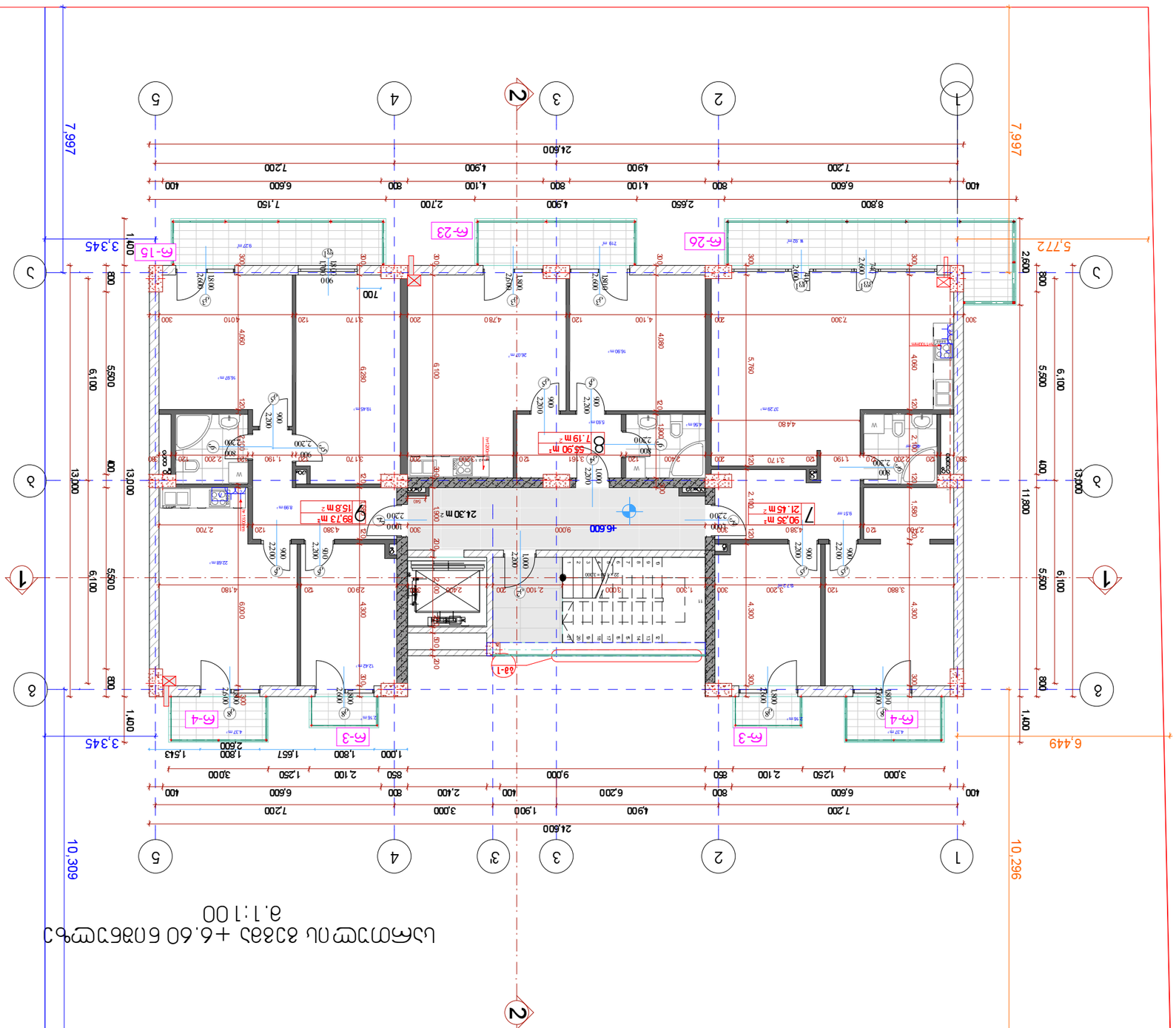

Αριθμός μελέτης:	30ΕΜΠΑΟΟΟ 6086340:
Κλίμακα:	1:100
Ημερομηνία:	Ιούνιος 2025
Σχεδίασε:	Δ.Κ.Μ.
Ελέγχθηκε:	Δ.Κ.Μ.
Τροποποίηση:	
Τροποποίηση:	
Τροποποίηση:

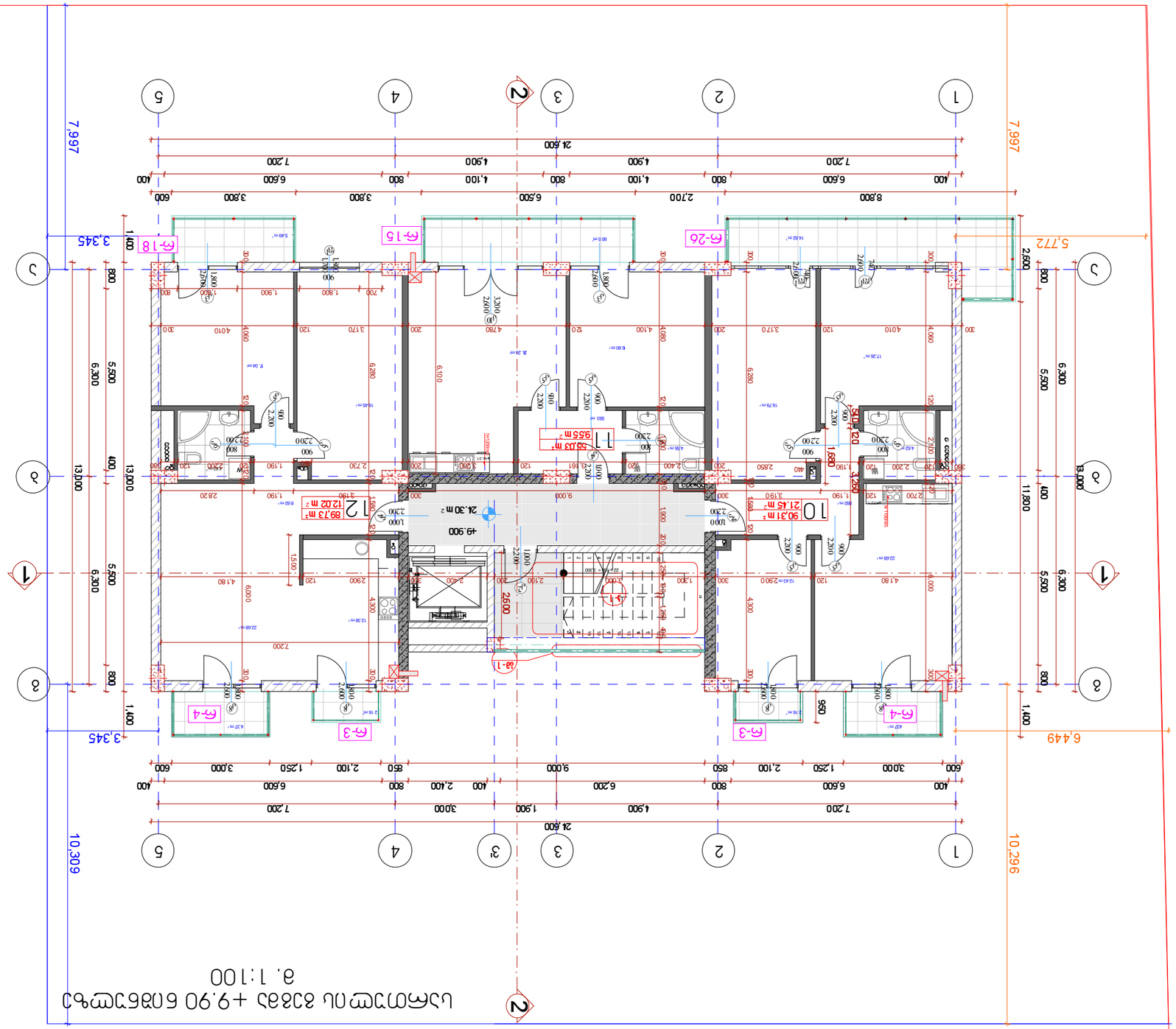
2
3
4
5
1
A
B
C
24,600
7,997
5,772
3,345
6,449
10,309
10,296
11,800
1,400
800
6,300
5,500
400
600
7,200
4,900
800
1,100
6,500
2,700
3,800
8,800
2,600
3,200
1,680
3,250
2,200
2,300
2,100
1,900
1,500
1,000
2,400
2,850
2,730
2,200
2,300
2,200
2,200
2,200

სართულის გეგმა +13.20 ნიშნულზე
მ. 1:100

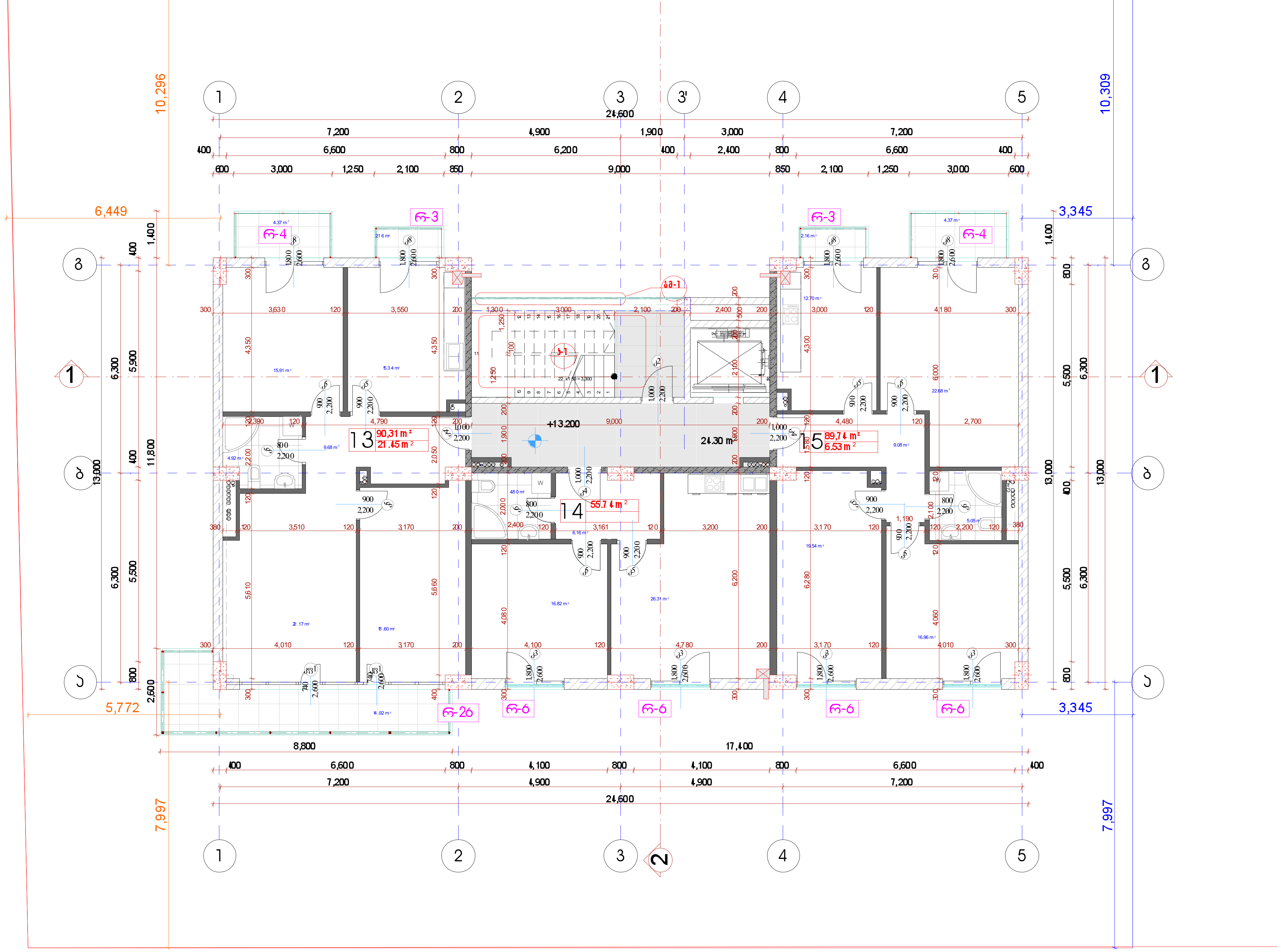

ფურცელი	ფაილის სახელი
A.2	Layout

არქიტექტურული ნაწილი

შენიშვნები:

პირობითი ნიშნები:

დამკვეთი: 'სხ უძრავი ქონება'

მისამართი:

მრავალბინიანი საცხოვრებელი კომპლექსი
ქ. თბილისში თამარაშვილის ქ. N 13-ში

თანამდებობა	გვარი	ხელმოწერა	თარიღი
დირექტორი	ი.ჩირაძე		
მთ.არქიტექტორი	ლ.გოგიჩაიშვილი		
დამპროექტ.	ნ.გოგორიშვილი		
შემოწმ.	ი.ჩირაძე		

ARCHITECTURE & ENGINEERING HAUSART PROJECT

მისამართი
ქ.თბილისი,
გამრეკელის ქ.N 19

დოკუმ N		ნახაზი
თარიღი		სართულის გეგმა +13.20 ნიშნულზე
მასშტაბი	1: 100	

სტადია	ფურცელი	ფურცლები
ს.პ.	ა.9	245

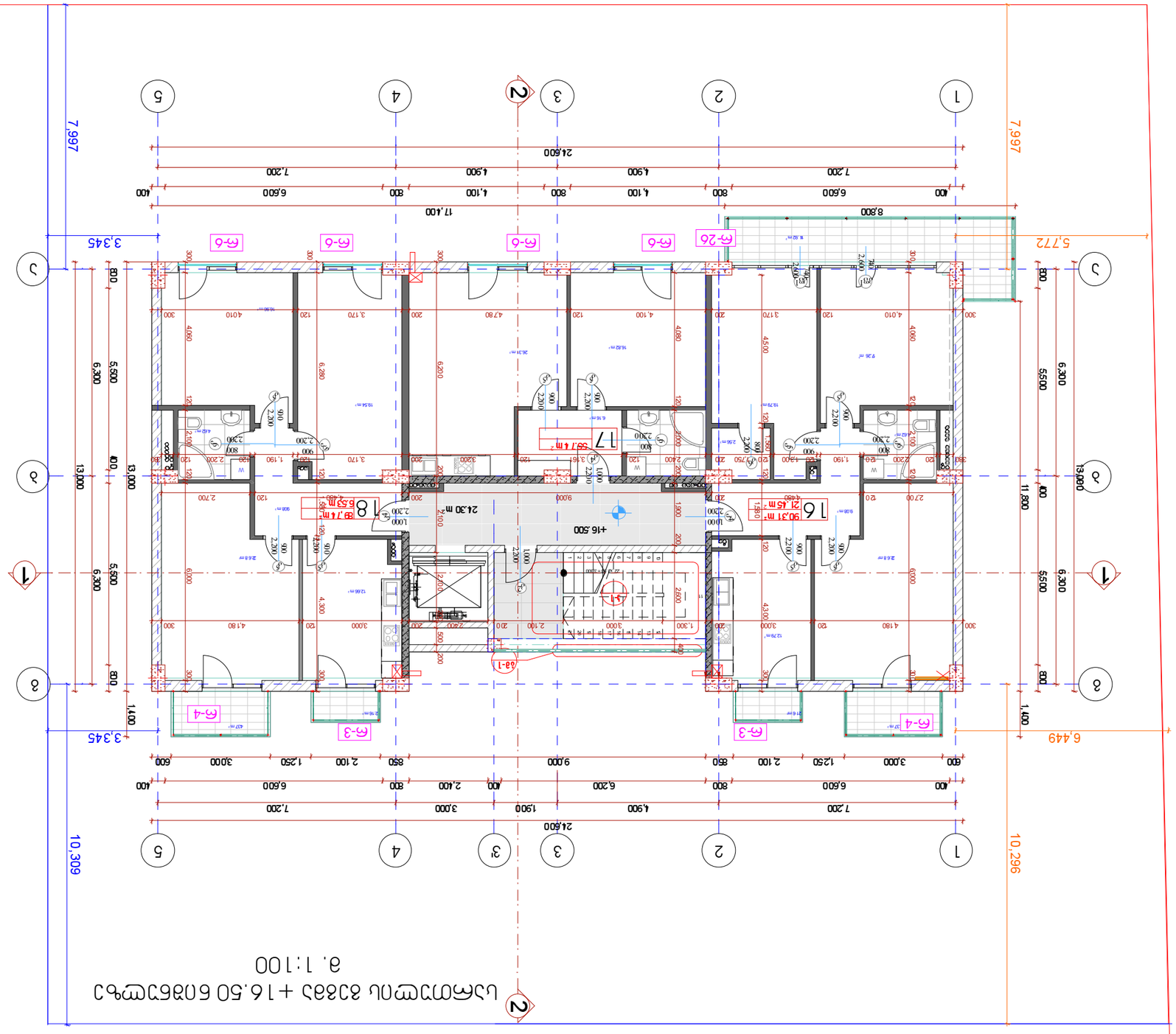

ชื่อโครงการ	อาคารพักอาศัย 6 ชั้น 30 ห้อง
ที่ตั้งโครงการ	เลขที่ 700 ตำบลสันผีเสื้อ อำเภอเมืองเชียงใหม่ จังหวัดเชียงใหม่ 50300
ชื่อแบบ	แปลนพื้นที่ +16.50 ถึงที่ +19.80
แบบเลขที่	A.2
มาตราส่วน	1:100
วันที่	10 ก.ย. 68
แก้ไขครั้งที่	245

สถาปนิก	นายวิทยา ศรีสุวรรณ
ใบอนุญาตเลขที่	ส.12345
วิศวกรโครงสร้าง	นายธนพล วงศ์ประเสริฐ
ใบอนุญาตเลขที่	ว.67890
วิศวกรไฟฟ้า	นายกิตติ ชัยมงคล
ใบอนุญาตเลขที่	ว.54321
วิศวกรสุขาภิบาล	นายอนุชา ทองดี
ใบอนุญาตเลขที่	ว.98765

HAUSAR PROJECT
ARCHITECTURE · ENGINEERING
บริษัท เฮาซาร์ โปรเจ็ค จำกัด
เลขที่ 88 ถนนนิมมานเหมินท์ ตำบลสุเทพ อำเภอเมืองเชียงใหม่ 50200
โทร. 053-894-210

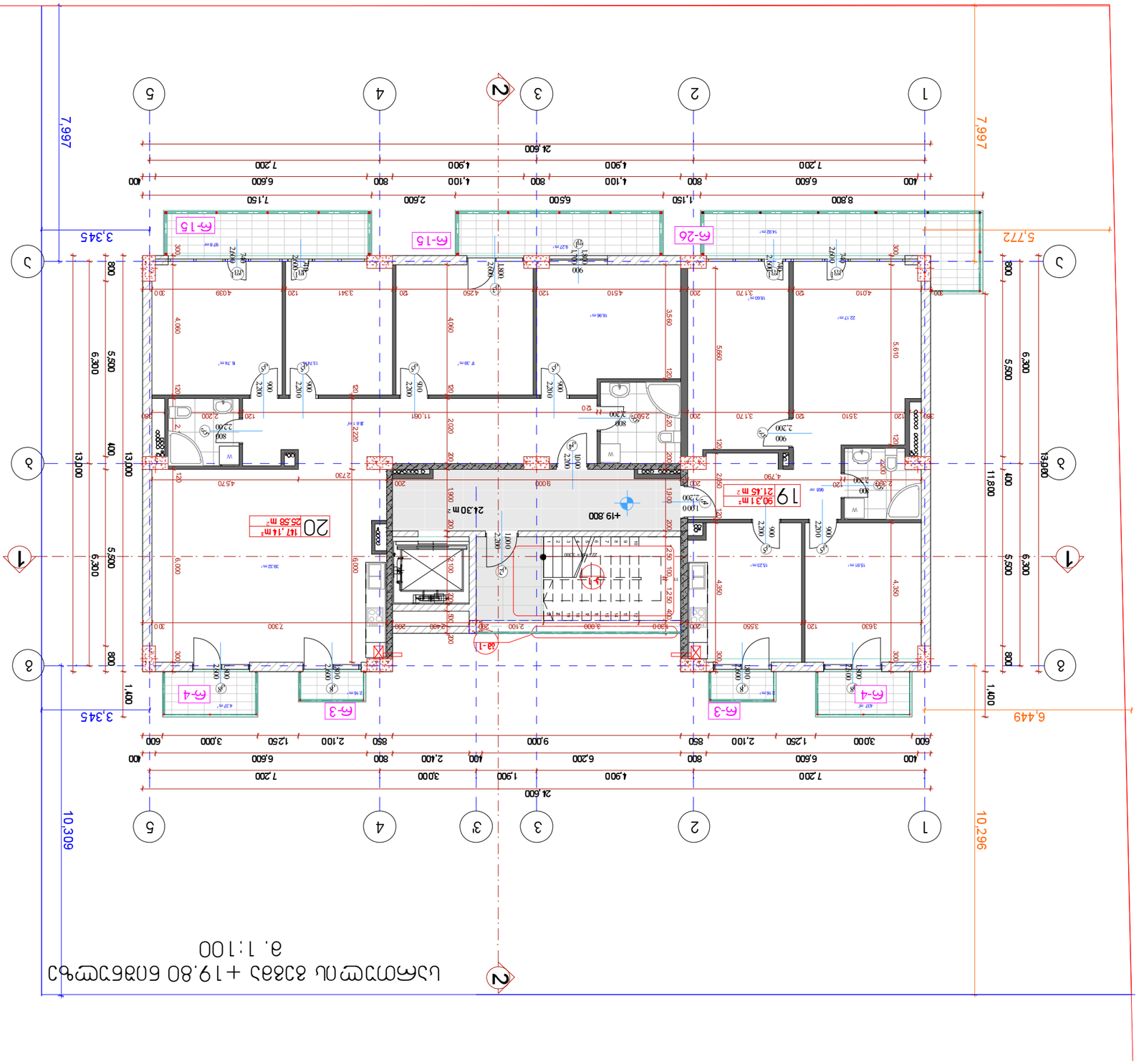

ชื่อโครงการ	อาคารจอดรถ อบต.ท่าเรือ
ที่ตั้งโครงการ	ต.ท่าเรือ อ.ท่าเรือ จ.พระนครศรีอยุธยา
ชื่อแบบ	ผังพื้นชั้น +19.80 อาคารจอดรถ
แบบเลขที่	A.2
มาตราส่วน	1:100
วันที่	ก.ย. 67
แก้ไขครั้งที่	0
วันที่แก้ไข	ก.ย. 67
หน้าที่	245

ชื่อเจ้าของโครงการ:	อบต.ท่าเรือ
ที่ตั้งโครงการ:	ต.ท่าเรือ อ.ท่าเรือ จ.พระนครศรีอยุธยา
ชื่อแบบ:	ผังพื้นชั้น +19.80 อาคารจอดรถ
มาตราส่วน:	1:100
ผู้ออกแบบ:	
ผู้ตรวจแบบ:	
ผู้ควบคุมงาน:	
ผู้ตรวจการจ้าง:	
ผู้ตรวจรับงาน:	
ผู้ตรวจรับพัสดุ:	
ผู้ตรวจรับเงิน:	
ผู้เก็บรักษาพัสดุ:	
ผู้เบิกพัสดุ:	
ผู้ขอเบิกพัสดุ:	
ผู้ขอเบิกเงิน:	
ผู้ขอเบิกเงินล่วงหน้า:	
ผู้ขอเบิกเงินล่วงหน้าเพื่อจ่ายเป็นค่าใช้จ่ายในการเดินทางไปราชการ:	
ผู้ขอเบิกเงินล่วงหน้าเพื่อจ่ายเป็นค่าใช้จ่ายในการเดินทางไปราชการต่างประเทศ

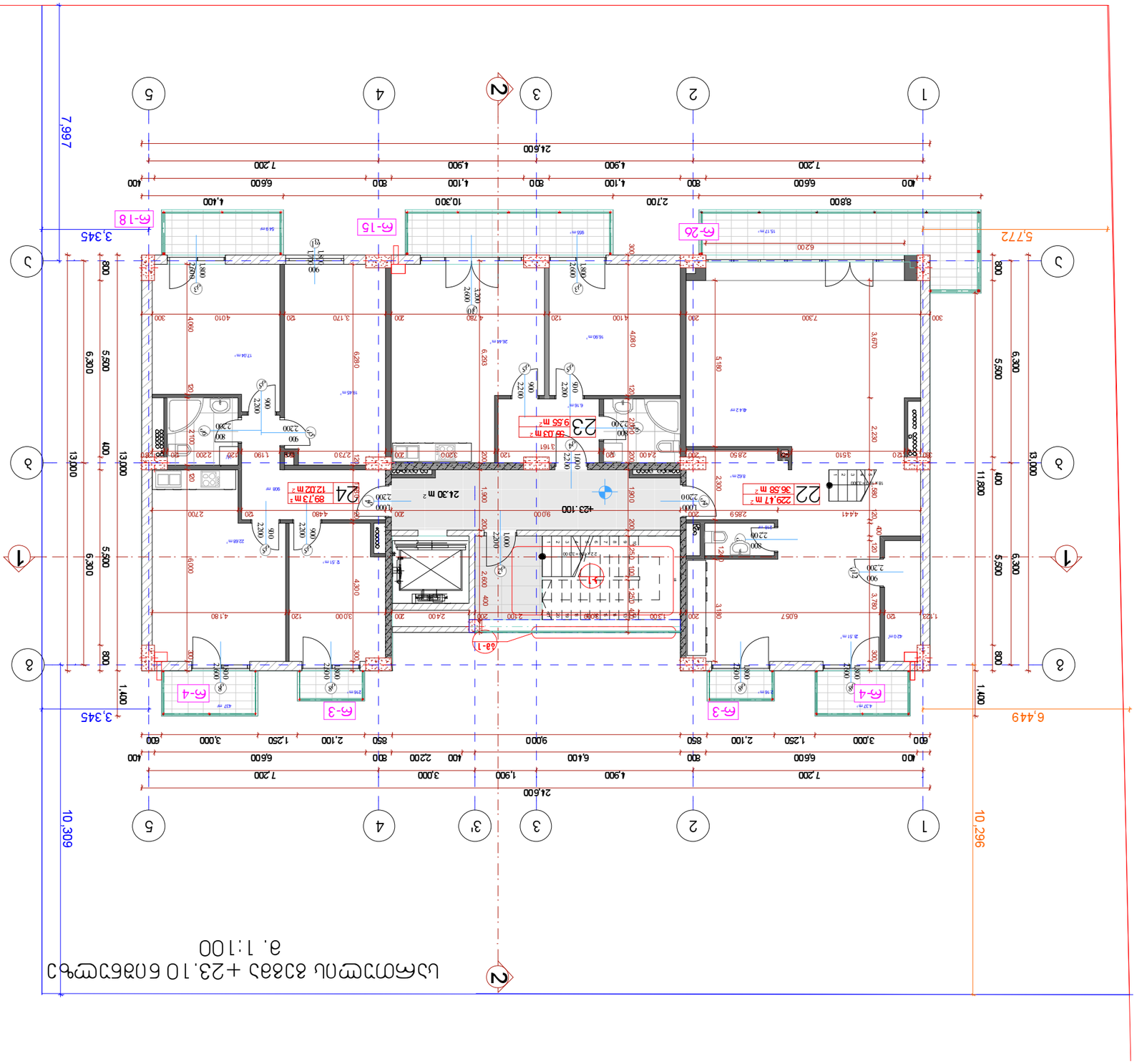

ผังพื้นชั้น +23.10 ถึงชั้นดาดฟ้า

มาตราส่วน 1:100

ชื่อโครงการ	อาคารชุดพักอาศัย 6 ชั้น
แบบเลขที่	A.2
ชื่อแบบ	ผังพื้นชั้น +23.10 ถึงชั้นดาดฟ้า
ผู้ออกแบบ:	นายวิศรุต ศรีสุวรรณ
ใบอนุญาตเลขที่	ว.12345
ผู้ตรวจแบบ:	นายสมชาย ใจดี
ใบอนุญาตเลขที่	ว.67890
ผู้ควบคุมงาน:	ยังไม่ได้ระบุ
ใบอนุญาตเลขที่	ยังไม่ได้ระบุ
ผู้ขอรับใบอนุญาต:	นายธนพล รักษ์วงศ์
ที่อยู่:	99/1 ถนนสุขุมวิท ตำบลบางนา อำเภอบางนา จังหวัดสมุทรปราการ 10260
โทรศัพท์:	02-123-4567
มาตราส่วน:	1:100
วันที่:	15 มีนาคม 2567
แบบลำดับที่	1
จำนวนแผ่นทั้งหมด	12
หน้าที่	245

HAUSAR PROJECT
ARCHITECTURE ENGINEERING
สำนักงานสถาปนิก วิศวกรรม
99/1 ถนนสุขุมวิท ตำบลบางนา อำเภอบางนา จ.สมุทรปราการ 10260
โทร 02-123-4567

სართულის გეგმა +26.40 ნიშნულზე

მ. 1:100

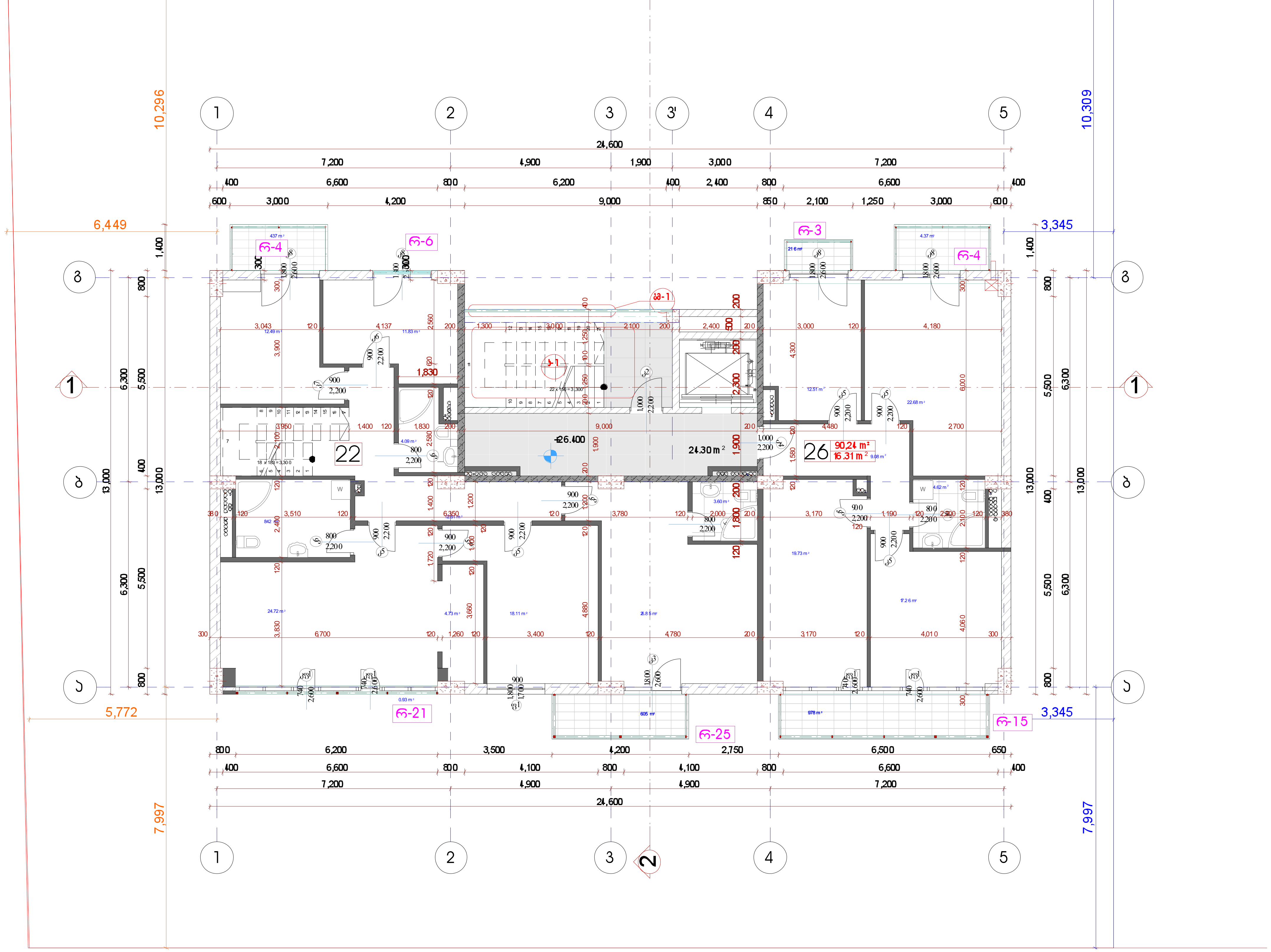

ფორმატი	ფაილის სახელი
A.2	Layout

არქიტექტურული ნაწილი

შენიშვნები:

ვერსიათა ნუსხა:

დამკვეთი: "სხ უძრავი ქონება"

მისამართი:

მრავალბინიანი საცხოვრებელი კომპლექსი
ქ. თბილისში თამარაშვილის ქ. №13-ში

თანამდებობა	გვარი	ხელმოწერა	თარიღი
დირექტორი	ი.ჩირაძე		
მთ.არქიტექტორი	დ.გოგიჩაიშვილი		
დაამუშავა	ნ.გოგორიშვილი		
შეამოწმა	ი.ჩირაძე		

მისამართი

ქ.თბილისი,
გამრეკელის ქ.N 19

ფურცლის N		ნახაზი კორპუსი N 1 სართულის გეგმა +26.40 ნიშნულზე
თარიღი		
მასშტაბი	1: 100	

სტადია	ფურცელი	ფურცლები
ს.პ.	ა. 13	245

სართულის გეგმა +29.70 ნიშნულზე
მ. 1:100

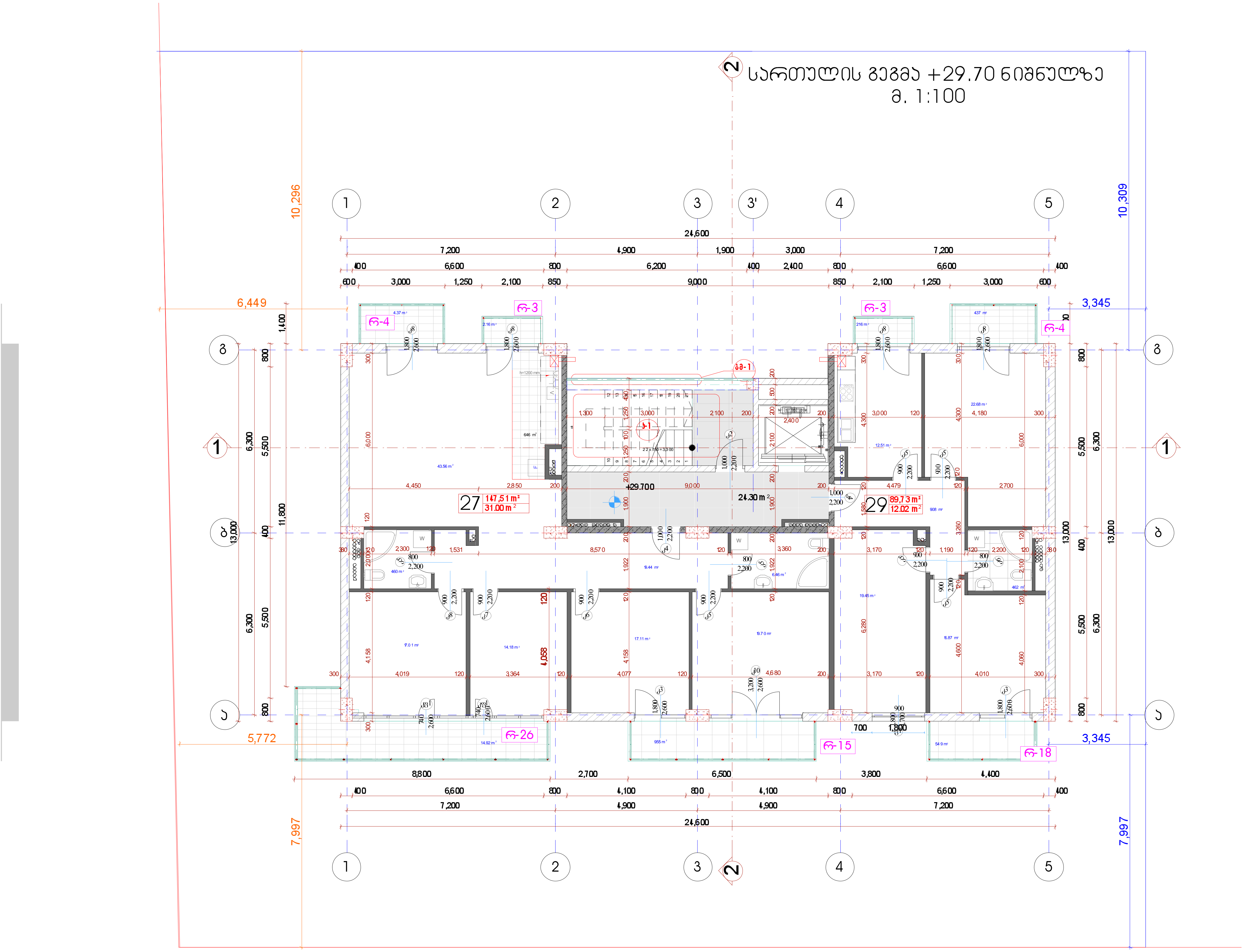

ფორმატი	ფაილის სახელი
A.2	Layout

არქიტექტურული ნაწილი

შენიშვნები:

პირობითი ნიშნები:

დამკვეთი: "სს უძრავი ქონება"

მისამართი:

მრავალბინიანი საცხოვრებელი კომპლექსი ქ. თბილისში თამარაშვილის ქ. №13-ში

თანამდებობა	გვარი	ხელმოწერა	თარიღი
დირექტორი	ი.ჩირაძე		
მთ.არქიტექტორი	ლ.გოგიჩაიშვილი		
დაამუშავა	ნ.გოგორიშვილი		
შეამოწმა	ი.ჩირაძე		

HAUSART PROJECT — ARCHITECTURE & ENGINEERING

მისამართი: ქ.თბილისი, გამრეკელის ქ.N 19

ლიცენზია N	
თარიღი	
მასშტაბი	1: 100

ნახაზი: კორპუსი N 1 სართულის გეგმა +29.70 ნიშნულზე

სტადია	ფურცელი	ფურცლები
ს.პ.	ა- 14	245

სართულის გეგმა +33.00 ნიშნულზე

მ. 1:100

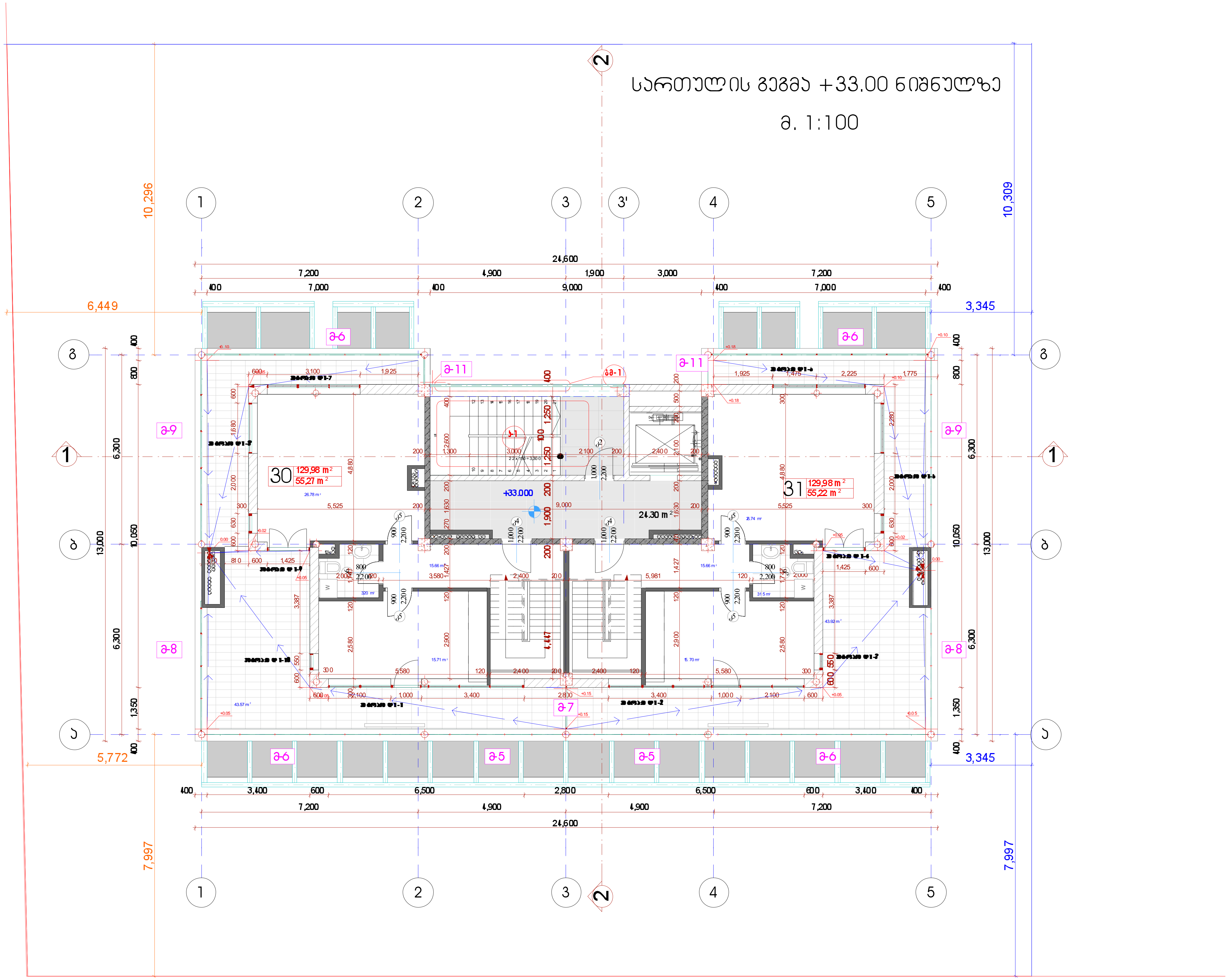

ფორმატი	ფაილის სახელი
A.2	Layout

არქიტექტურული ნაწილი

შენიშვნები:

პირობითი ნიშნები:

დამკვეთი: "სს უძრავი ქონება"

მისამართი:

მრავალბინიანი საცხოვრებელი კომპლექსი ქ. თბილისში თამარაშვილის ქ. № 13-ში

თანამდებობა	გვარი	ხელმოწერა	თარიღი
დირექტორი	ი.ჩირაძე		
მთ.არქიტექტორი	დ.გოგიჩაიშვილი		
დაამუშავა	ნ.გოგორიშვილი		
შეამოწმა	ი.ჩირაძე		

ARCHITECTURE & ENGINEERING HAUSART PROJECT

მისამართი: ქ.თბილისი, გამრეკელის ქ.N 19

ფაზის N		ნახაზი: კორპუსი N 1 სართულის გეგმა +33.00 ნიშნულზე
თარიღი		
მასშტაბი	1: 100	

სტადია	ფურცელი	ფურცლები
ს.პ.	ა- 15	245

სართულის გეგმა +36.30 ნიშნულზე

მ. 1:100

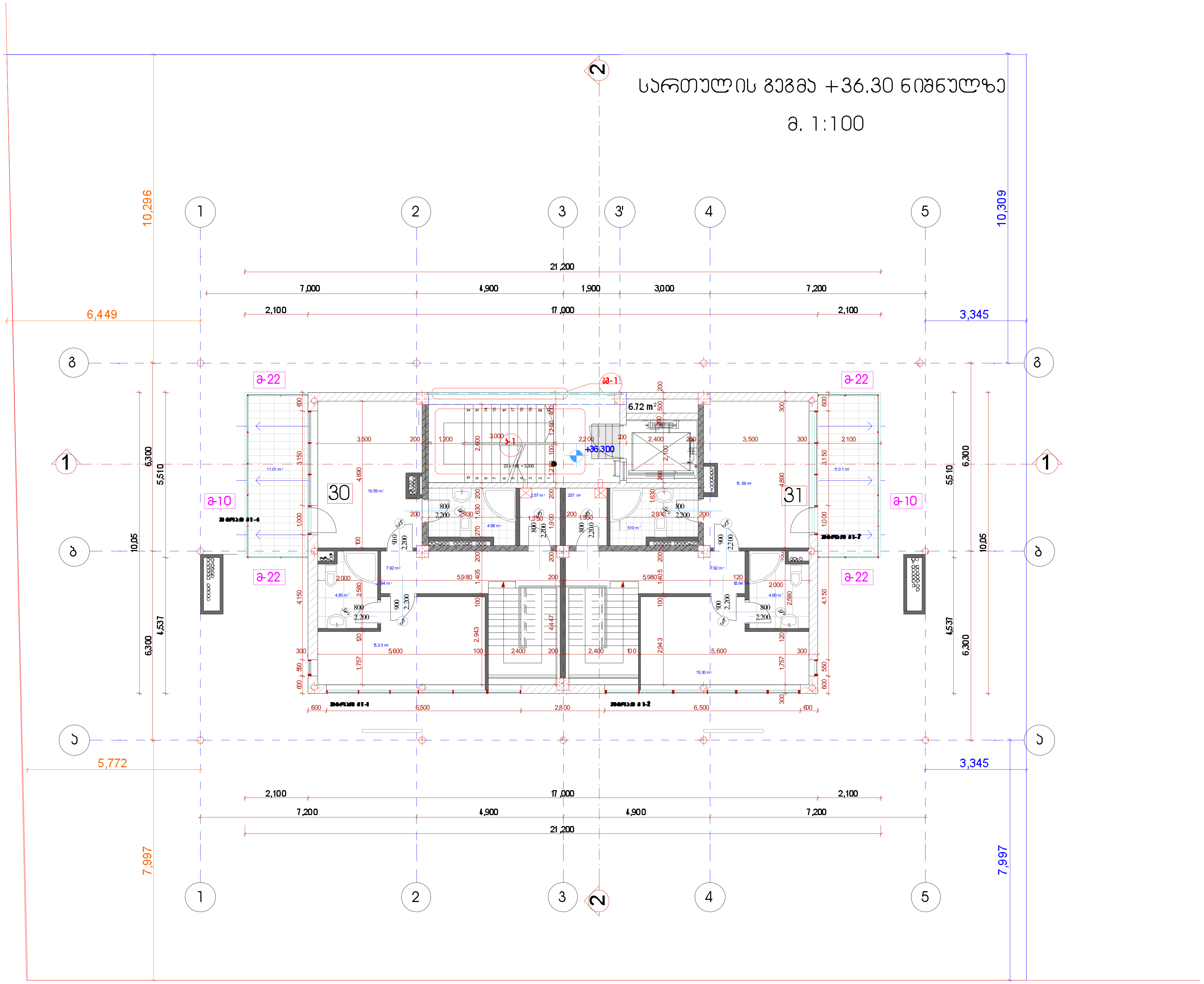

ფორმატი	ფაილის სახელი
A.2	Layout

არქიტექტურული ნაწილი

შენიშვნები:

პირობითი ნიშნები:

დამკვეთი: 'სს უძრავი ქონება'

მისამართი:

მრავალბინიანი საცხოვრებელი კომპლექსი ქ. თბილისში თამარაშვილის ქ. N 13-ში

თანამდებობა	გვარი	ხელმოწერა	თარიღი
დირექტორი	ი.ჩირაძე		
მთ.არქიტექტორი	ლ.გოგიჩაიშვილი		
დაამუშავა	ნ.გოგორიშვილი		
შეამოწმა	ი.ჩირაძე		

ARCHITECTURE & ENGINEERING HAUSART PROJECT

მისამართი

ქ.თბილისი, გამრეკელის ქ.N 19

ლისტი N		ნახაზი
თარიღი		კორპუსი N 1 სართულის გეგმა +36.30 ნიშნულზე
მასშტაბი	1: 100	

სტადია	ფურცელი	ფურცლები
ს.პ.	ა- 16	245

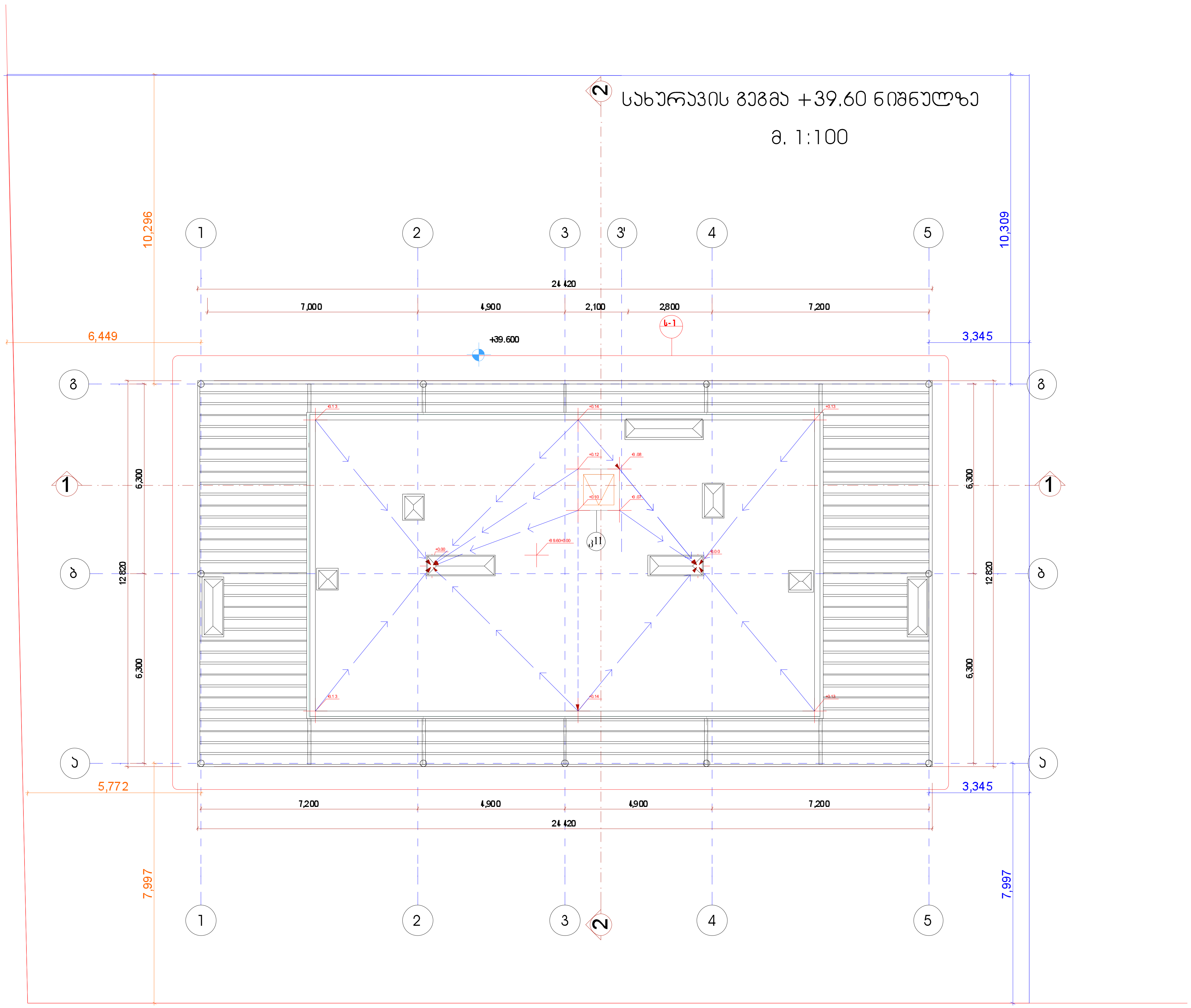

ფორმატი	ფაილის სახელი
A.2	Layout

არქიტექტურული ნაწილი

შენიშვნები:

პირობითი ნიშნები:

დამკვეთი: "სს უძრავი ქონება"

მისამართი:

მრავალბინიანი საცხოვრებელი კომპლექსი
ქ. თბილისში თამარაშვილის ქ. №13-ში

თანამდებობა	გვარი	ხელმოწერა	თარიღი
დირექტორი	ი.ჩირაძე		
მთ.არქიტექტორი	დ.გოგიჩაიშვილი		
დაამუშავა	ნ.გოგორიშვილი		
შეამოწმა	ი.ჩირაძე		

მისამართი

ქ.თბილისი,
გამრეკელის ქ.N 19

დაკვეთა N	
თარიღი	
მასშტაბი	1: 100

ნახაზი
კორპუსი N 1
სახურავის გეგმა
+39.60 ნიშნულზე

სტადია	ფურცელი	ფურცლები
ს.პ.	ა- 17	245

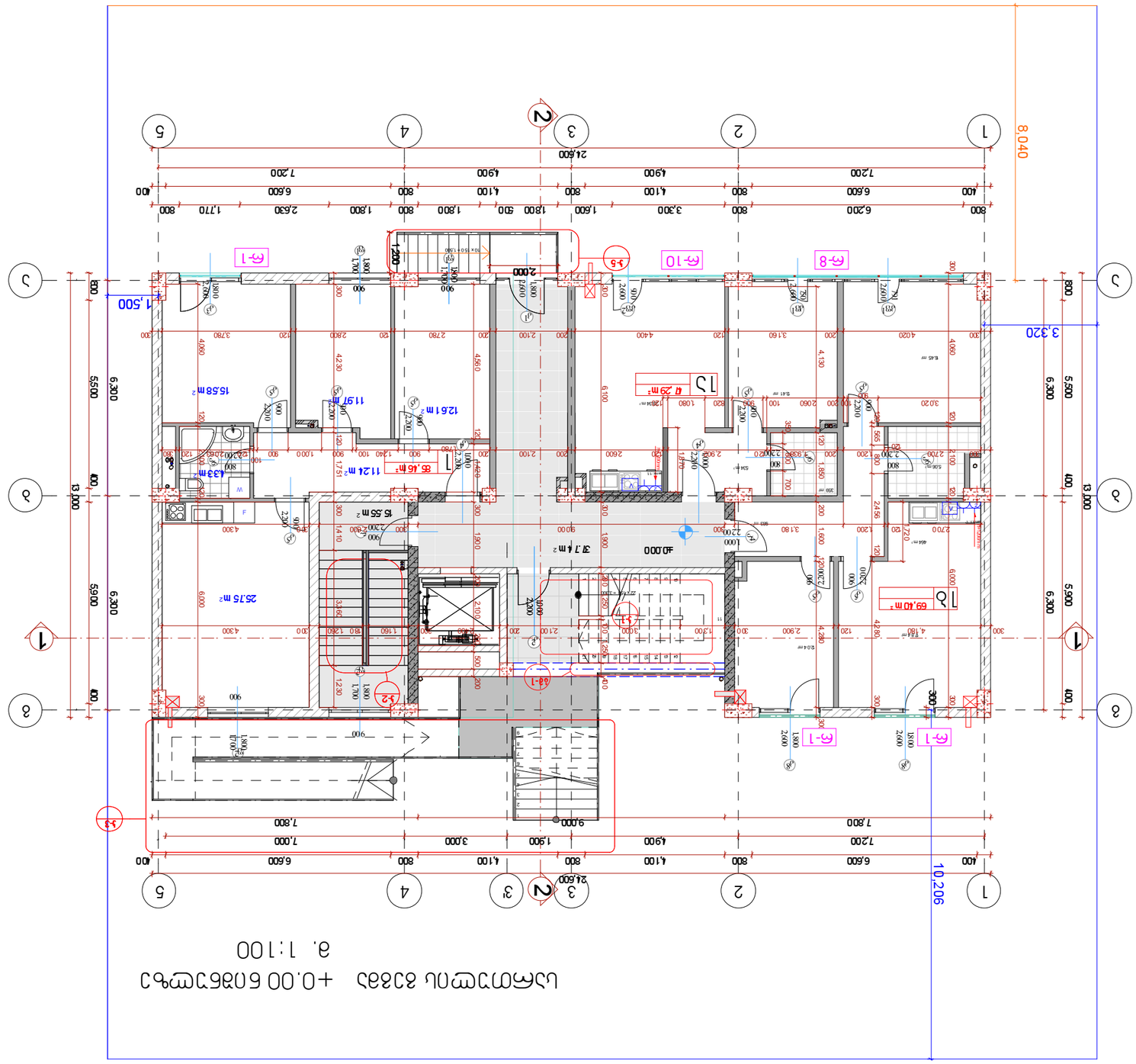

დამკვეთი:	ფიზიკური პირი
ობიექტის მისამართი:	ქ. თბილისი, ვაკის რაიონი, ი. ნინოშვილის ქუჩა N 13-ში მდებარე ნაკვეთზე საცხოვრებელი სახლის მშენებლობა
პროექტის ავტორი:	არქიტექტორი ნინო ჯაფარიძე
ტექნიკური ზედამხედველი:	
კონსტრუქციული ნაწილის ავტორი:	
ინჟინერ-კონსტრუქტორი:	
ელექტრომოწყობილობების ინჟინერი:	
სანტექნიკური სისტემების ინჟინერი:	
ვენტილაციის სისტემების ინჟინერი:	
გათბობის სისტემების ინჟინერი:	
სამშენებლო ორგანიზაციის ინჟინერი:	
ხანძარსაწინააღმდეგო

ფორმატი	ფაილის სახელი
A.2	Layout

არქიტექტურული ნაწილი

შენიშვნები:

სართულის გეგმა +3.30 ნიშნულზე

მ. 1:100

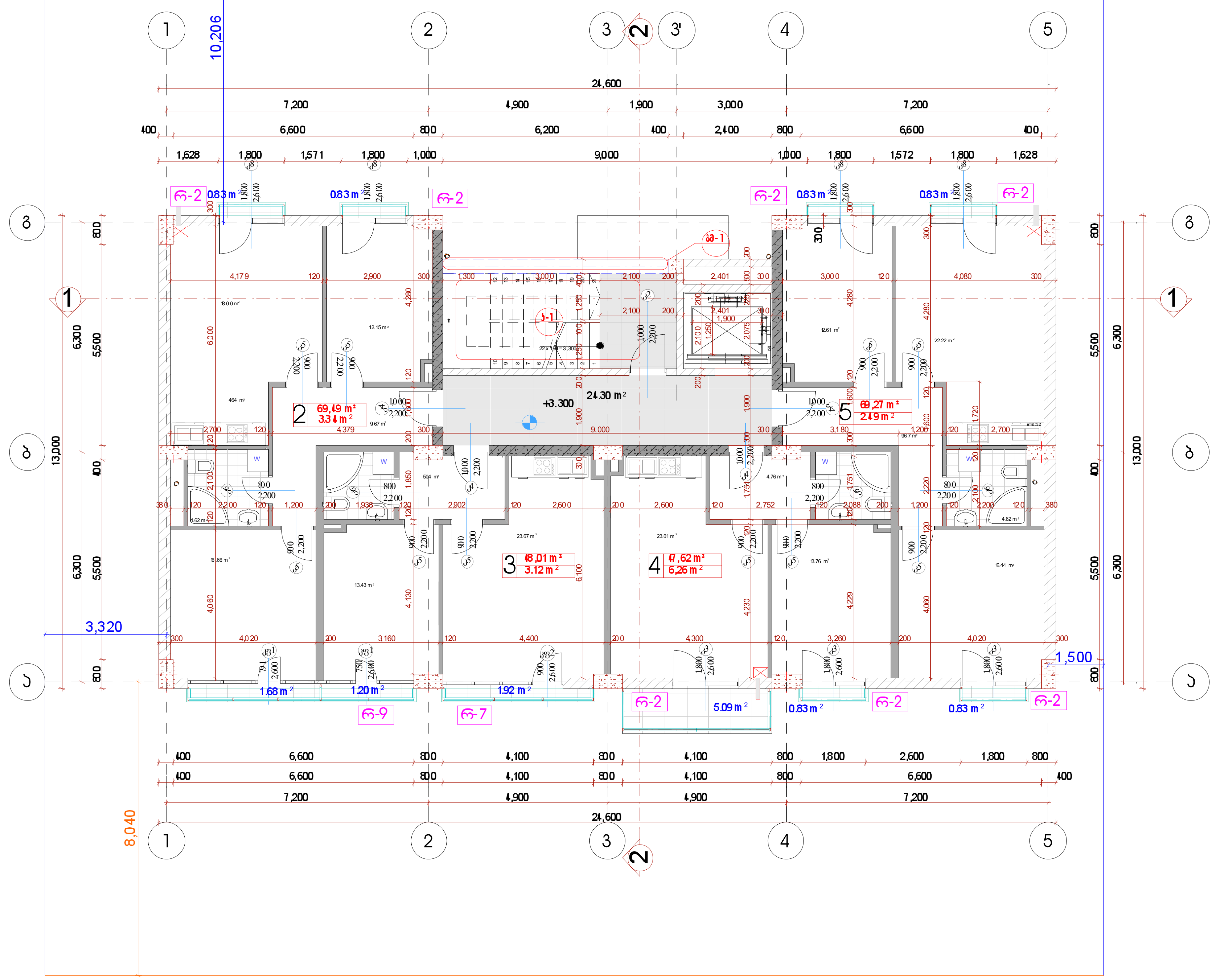

პირობითი ნიშნები:

დამკვეთი: 'სბ უძრავი ქონება'

მისამართი:

მრავალბინიანი საცხოვრებელი კომპლექსი ქ. თბილისში თამარაშვილის ქ. №13-ში

დასახელება	გვარი	ხელმოწერა	თარიღი
დირექტორი	ი.ჩირაქი		
მთ.არქიტექტორი	დ.გოგიჩაიშვილი		
დაამუშავა	ნ.გოგორიშვილი		
შეამოწმა	ი.ჩირაქი		

HAUSART PROJECT — ARCHITECTURE & ENGINEERING

მისამართი

ქ.თბილისი, გამრეკელის ქ.N 19

დაკვეთა N	
თარიღი	
მასშტაბი	1:100

ნახაზი
კორპუსი N 2
სართულის გეგმა
+3.30 ნიშნულზე

სტადია	ფურცელი	ფურცლები
ს.პ.	ა- 21	245

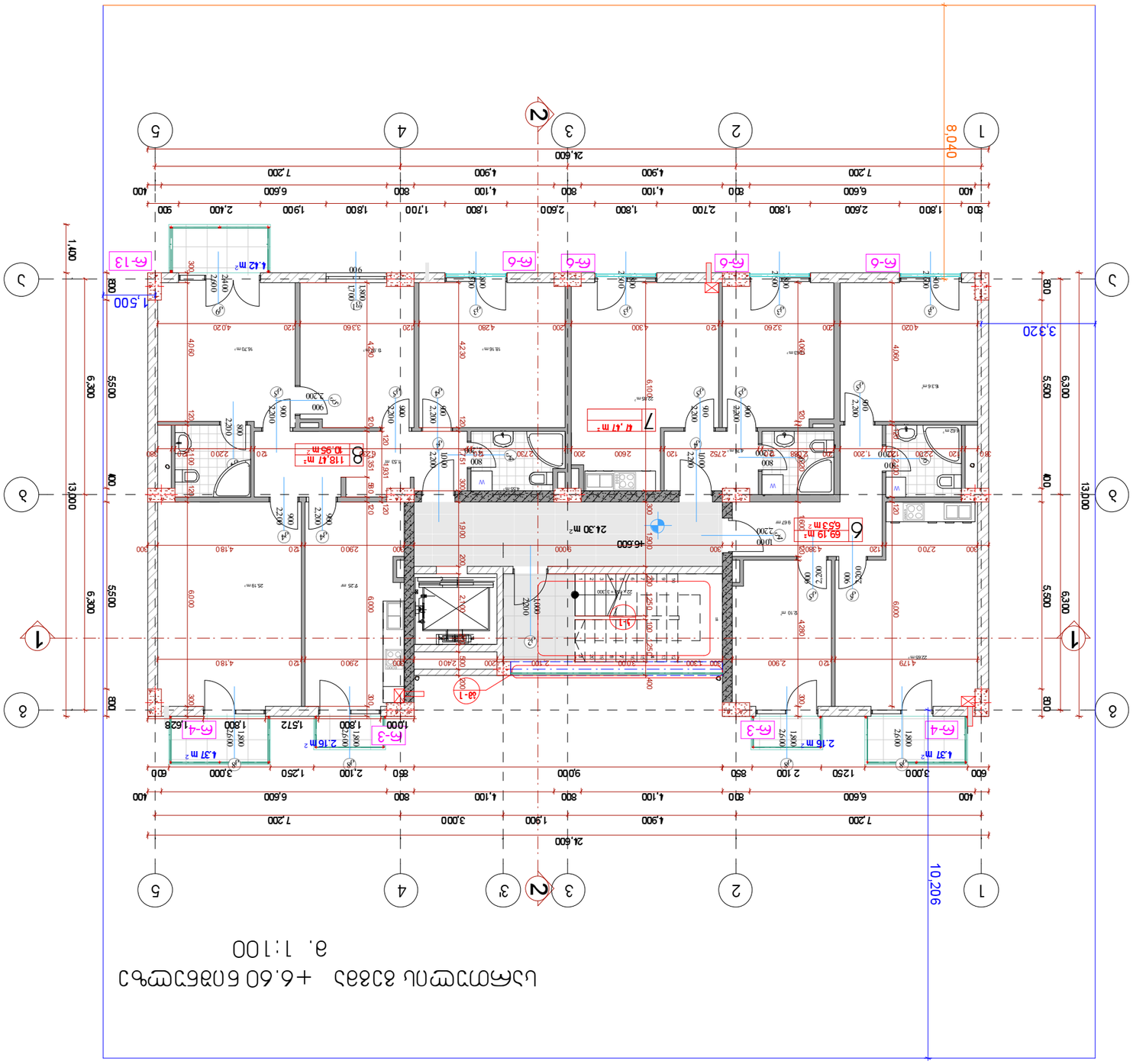

ผังพื้นชั้น 2 มาตราส่วน 1:100

ชื่อโครงการ	อาคารพักอาศัย 6 ชั้น พร้อมดาดฟ้าและสระว่ายน้ำ
	ที่ตั้งโครงการ: ซอยสุขุมวิท 71 (ประเสริมมิตร) แขวงพระโขนงเหนือ เขตวัฒนา กรุงเทพมหานคร 10110
ชื่อแบบ	A.2 แปลนชั้น 2
	ผู้ออกแบบ: บริษัท เฮาส์ โปรเจค จำกัด
	ผู้ควบคุมงาน:
	ผู้ขออนุญาต:

ผู้ขออนุญาต	ผู้ออกแบบ	ผู้ควบคุมงาน

ขนาดกระดาษ	มาตราส่วน	หน้าที่
A1	1:100	2/2

ผู้ออกแบบ	ผู้ควบคุมงาน	ผู้ขออนุญาต

ประเภทการใช้งาน	อาคารพักอาศัย 6 ชั้น
ที่ตั้งโครงการ	ซอยสุขุมวิท 71 (ประเสริมมิตร) แขวงพระโขนงเหนือ เขตวัฒนา กรุงเทพมหานคร 10110
เจ้าของโครงการ	
ผู้ออกแบบ	บริษัท เฮาส์ โปรเจค จำกัด
ผู้ควบคุมงาน	
ผู้ขออนุญาต	
ขนาดกระดาษ	A1
มาตราส่วน	1:100
หน้าที่	2/2

ფორმატი	ფაილის სახელი
A.2	Layout

არქიტექტურული ნაწილი

შენიშვნები:

სართულის გეგმა +9.90 ნიშნულზე
მ. 1:100

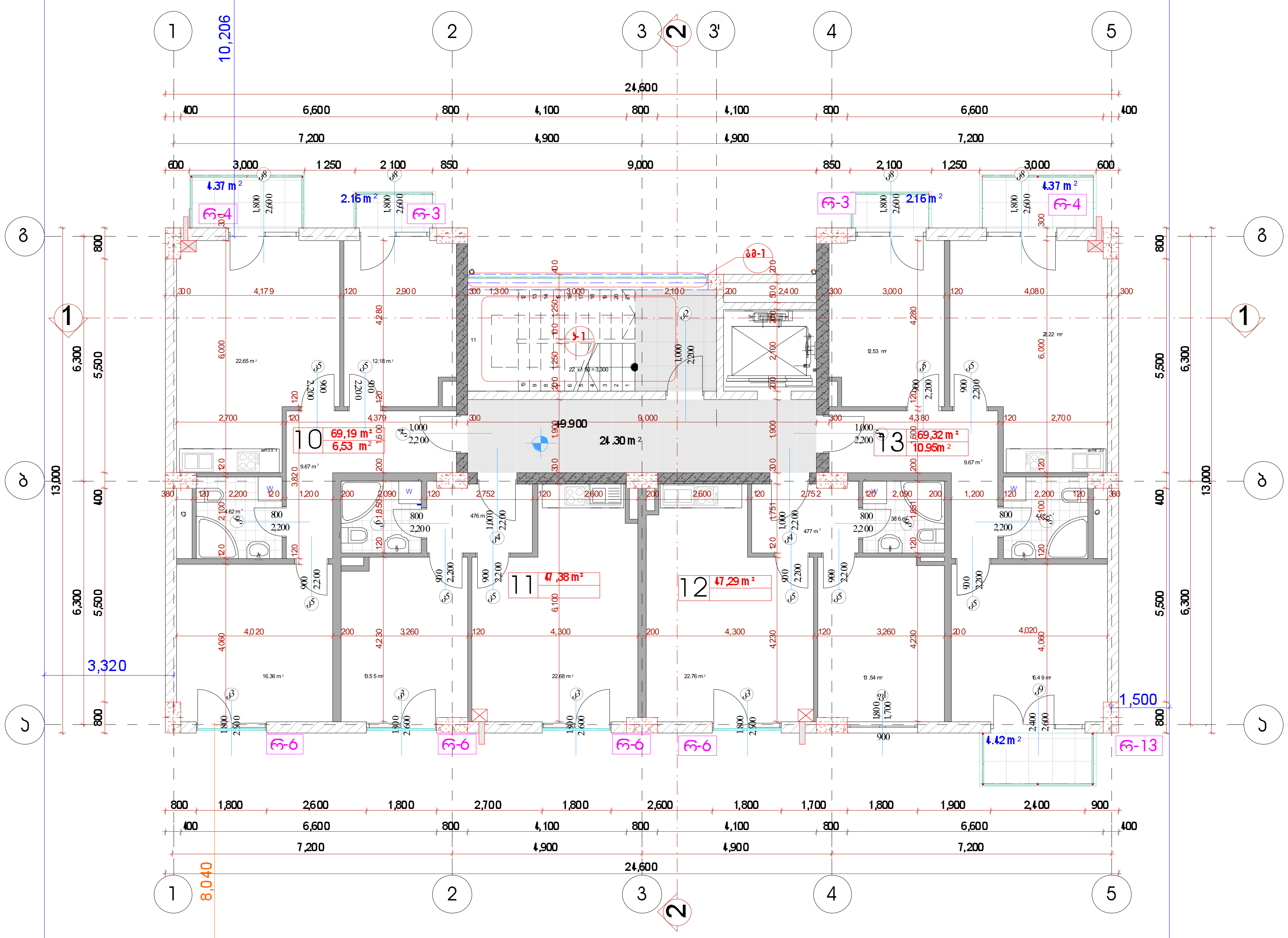

პირობითი ნიშნები:

დამკვეთი: 'სს უძრავი ქონება'

მისამართი:

მრავალბინიანი საცხოვრებელი კომპლექსი
ქ. თბილისში თამარაშვილის ქ. №13-ში

თანამდებობა	გვარი	ხელმოწერა	თარიღი
დირექტორი	ი.ჩირაძე		
მთ.არქიტექტორი	ლ.გოგიჩაიშვილი		
დაამუშავა	ნ.გოგორიშვილი		
შეამოწმა	ი.ჩირაძე		

HAUSART PROJECT — ARCHITECTURE & ENGINEERING

მისამართი

ქ.თბილისი,
გამრეკელის ქ.N 19

დაკვეთა N	
თარიღი	
მასშტაბი	1:100

ნახაზი
კორპუსი N 2
სართულის გეგმა
+9.90 ნიშნულზე

სტადია	ფურცელი	ფურცლები
ს.პ.	ა-23	245

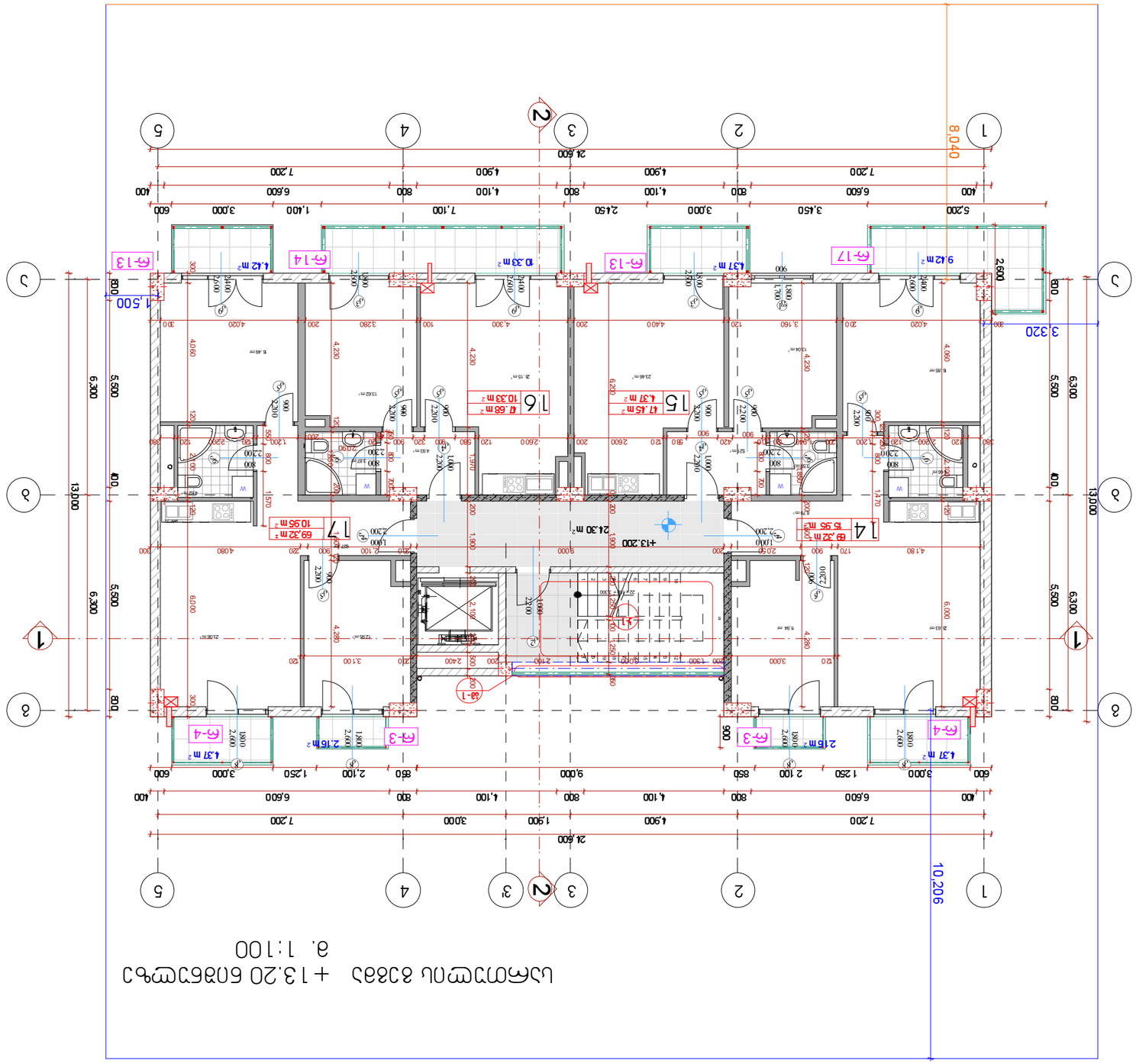

ობიექტის N	
ობიექტის დასახელება	
ნახაზის დასახელება	გეგმარებითი ნიშნული +13.20 ნიშნულზე
ნახაზის N	
ფორმატი	A3
მასშტაბი	1:100
თარიღი	2024

არქიტექტურა და ინჟინერია
HAUSAR PROJECT
ARCHITECTURE & ENGINEERING

ცვლილების N	ცვლილების შინაარსი	ავტორი	თარიღი

ავტორი	ა.ლომთათიძე
ხელმძღვანელი	ა.ლომთათიძე
კონტროლი	ნ.ჩიქოვანი
ექსპერტიზა	

ფორმატი	ფაილის N	ლისტი
A3		24

ობიექტის მისამართი:	ქ. თბილისი, ვაკის რაიონი,
დამკვეთი:	შპს "ვაკე ჰაუსი"
პროექტის დასახელება	ქ. თბილისი, ვაკის რაიონი, ნ.ნინოშვილის ქუჩა N13-ში მდებარე ნაკვეთზე მრავალბინიანი საცხოვრებელი სახლის მშენებლობა

დამკვეთი	ხელმოწერა	სახელი, გვარი	ფორმატი
		ა.ლომთათიძე	არქიტექტურა
		ნ.ჩიქოვანი	კონსტრუქციები
		ა.ლომთათიძე	ელექტრომოწყობილობები
		ნ.ჩიქოვანი	სანტექნიკა
		ა.ლომთათიძე	ხანძარსაწინააღმდეგო
		ა.ლომთათიძე	ავტომატიზაცია

ობიექტის მისამართი:	ქ. თბილისი, ვაკის რაიონი, ნ.ნინოშვილის ქუჩა N13-ში მდებარე ნაკვეთზე მრავალბინიანი საცხოვრებელი სახლის მშენებლობა
დამკვეთი:	შპს "ვაკე ჰაუსი"
პროექტის დასახელება	

ნახაზის დასახელება	გეგმარებითი ნიშნული +13.20 ნიშნულზე
ნახაზის N	A.2
ფორმატი	A3

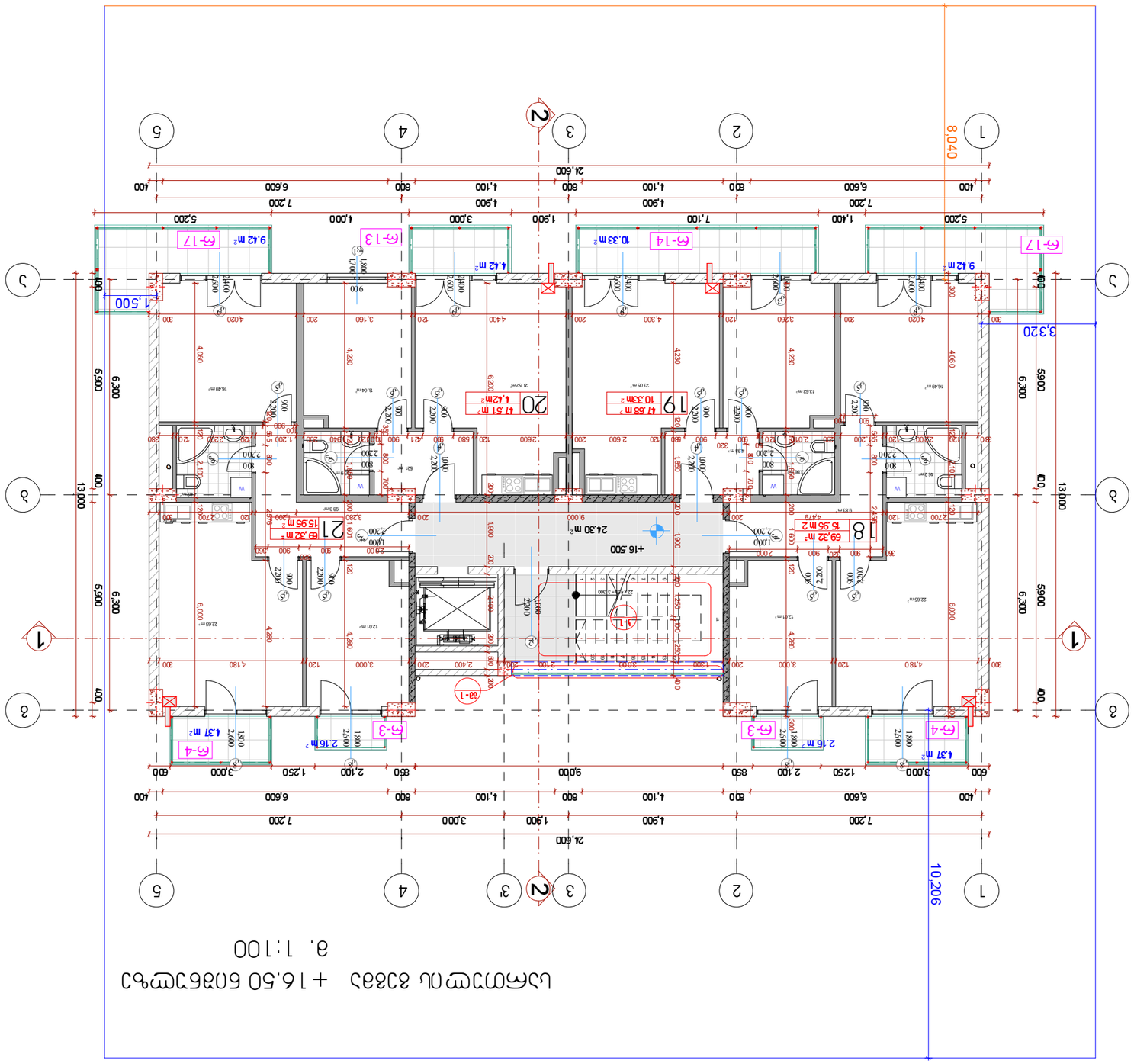

מהנדס הקונסטרוקציה			
יועץ אקוסטי			
יועץ בטיחות אש			
יועץ נגישות			
יועץ תנועה			
יועץ תברואה			
יועץ חשמל			
יועץ מיזוג אויר			
יועץ קרקע			
יועץ פיתוח			
יועץ			
יועץ			
יועץ

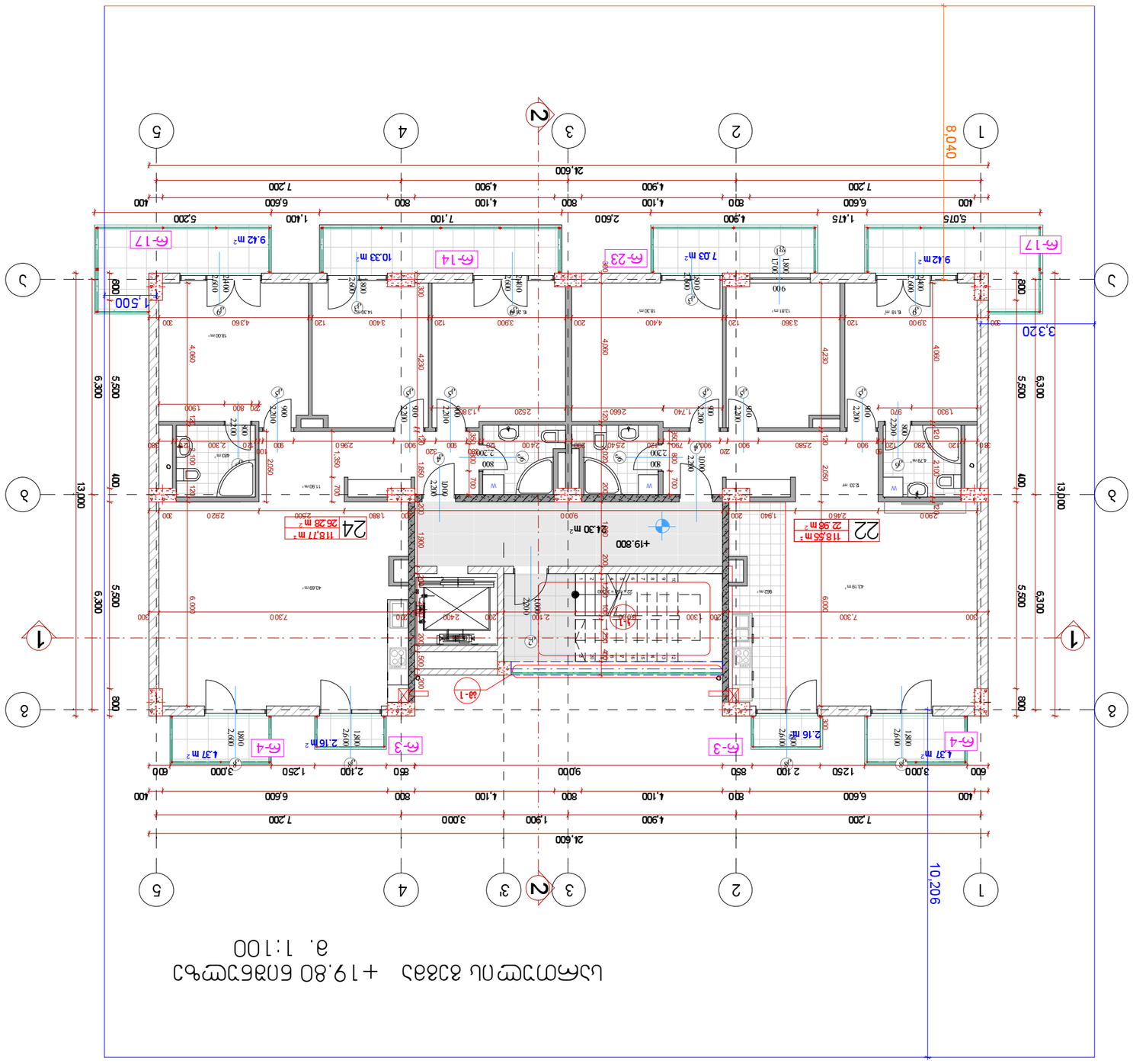

ճոմայնացված ձևաքանակ +19.80 ճոմայնացված ձևաքանակ

մ. 1:100

ծրագրային մասի գլխավոր նախագծող	
A.2	Layout
ծրագրի անվանում	
3036038636:0	

ծրագրի անվանում:	
30ճոմ36 0000 6 0036 3636:	
ծրագրի համարանիշ:	
ծրագրի հեղինակ	
ծրագրի համակարգող	
ծրագրի ղեկավար

სართულის გეგმა +23.10 ნიშნულზე

მ. 1:100

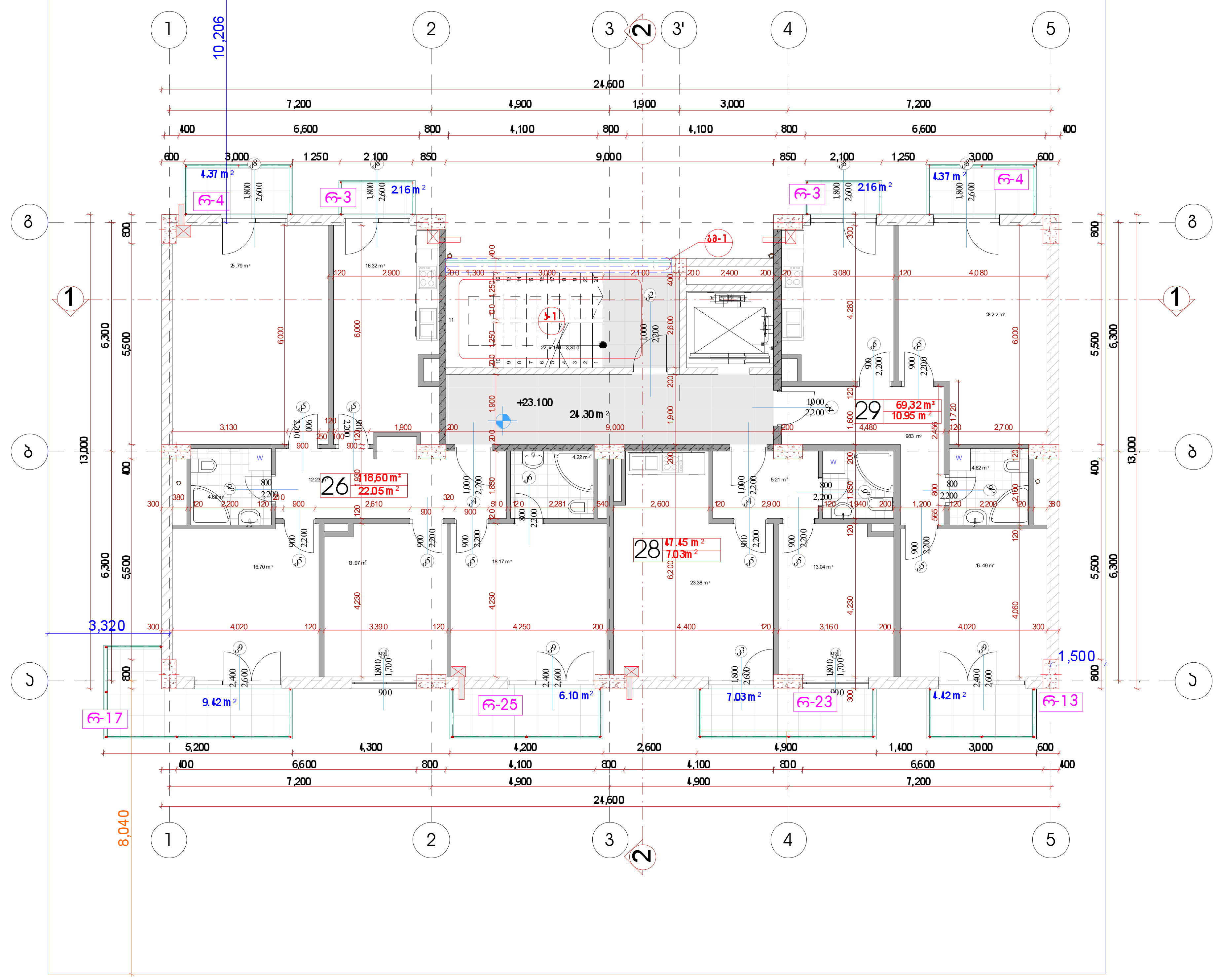

ფორმატი	ფაილის სახელი
A.2	Layout

არქიტექტურული ნაწილი

შენიშვნები:

პირობითი ნიშნები:

დამკვეთი: 'სბ უძრავი ქონება'

მისამართი:

მრავალბინიანი საცხოვრებელი კომპლექსი ქ. თბილისში თამარაშვილის ქ. №13-ში

თანამდებობა	გვარი	ხელმოწერა	თარიღი
დირექტორი	ი.ჩირაძე		
მთ.არქიტექტორი	ლ.გოგირიშვილი		
დაამუშავა	ნ.გოგორიშვილი		
შეამოწმა	ი.ჩირაძე		

ARCHITECTURE & ENGINEERING HAUSART PROJECT

მისამართი

ქ.თბილისი, გამრეკელის ქ.N 19

დავალება N	
თარიღი	
მასშტაბი	1:100

ნახაზი: კორპუსი N2 სართულის გეგმა +23.10 ნიშნულზე

სტადია	ფურცელი	ფურცლები
ს.პ.	ა-27	245

სართულის გეგმა +26.40 ნიშნულზე
მ. 1:100

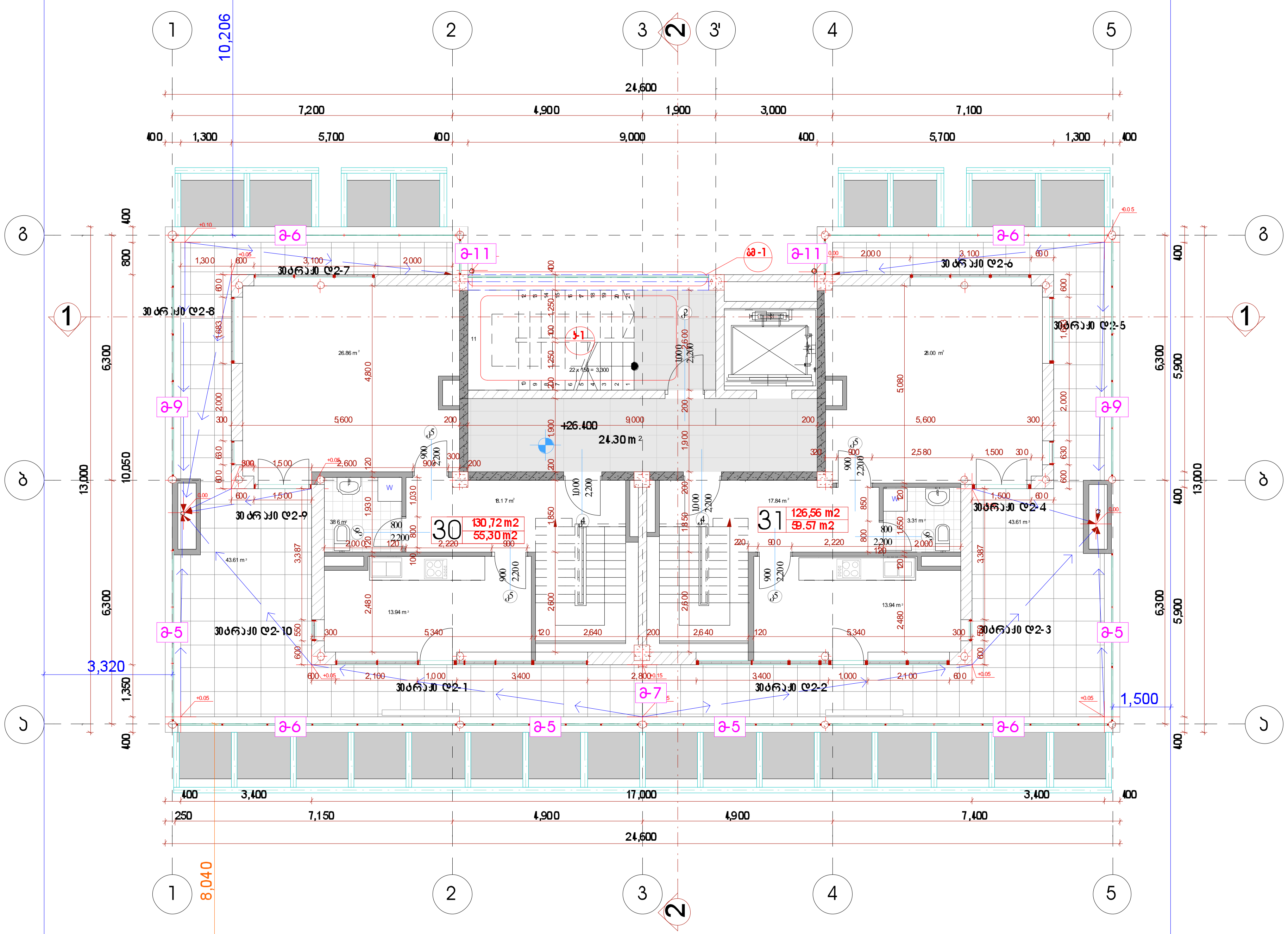

ფორმატი	ფაილის სახელი
A.2	Layout

არქიტექტურული ნაწილი

შენიშვნები:

ვიზირების ნიშნები:

დამკვეთი: 'სბ უძრავი ქონება'

მისამართი:

მრავალბინიანი საცხოვრებელი კომპლექსი ქ. თბილისში თამარაშვილის ქ. N13-ში

დასახელება	გვარი	ხელმოწერა	თარიღი
დირექტორი	ი.ჩირაძე		
მთ.არქიტექტორი	დ.გოგიჩაიშვილი		
დამხაზავი	ნ.გოგორიშვილი		
შემმოწმა	ი.ჩირაძე		

ARCHITECTURE & ENGINEERING HAUSART PROJECT

მისამართი: ქ.თბილისი, გამრეკელის ქ.N 19

დოკუმენტი N	
თარიღი	
მასშტაბი	1:100

ბლოკი N2 სართულის გეგმა +26.40 ნიშნულზე

სტადია	ფურცელი	ფურცლები
ს.პ.	ა-28	245

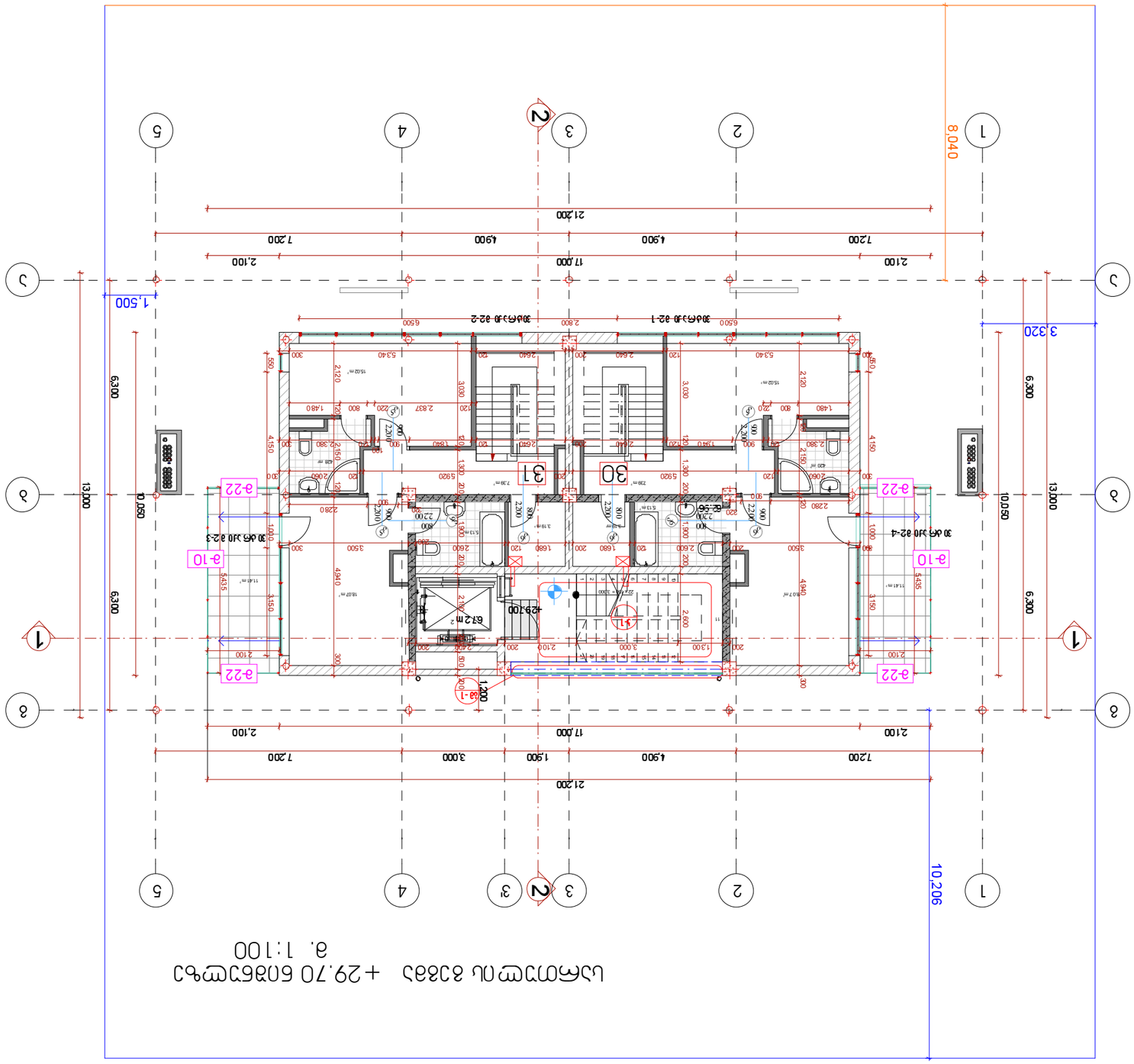

ΔΦΔ3Δ0 Δ2-1 +29.70 ΔΦ3ΔΦΦΦ 83Δ83 ΔΦΔ3Δ0 Δ2-1

1:100 .α

ΔΦΔ3Δ0 Δ2-1	1:100	A.2

ΔΦΔ3Δ0 Δ2-1 +29.70 ΔΦ3ΔΦΦΦ 83Δ83 ΔΦΔ3Δ0:

ΔΦΔ3Δ0 Δ2-1 ΔΦΔ3Δ0 Δ2-2 ΔΦΔ3Δ0 Δ2-3 ΔΦΔ3Δ0 Δ2-4 ΔΦΔ3Δ0 Δ2-5 ΔΦΔ3Δ0 Δ2-6 ΔΦΔ3Δ0 Δ2-7 ΔΦΔ3Δ0 Δ2-8 ΔΦΔ3Δ0 Δ2-9 ΔΦΔ3Δ0 Δ2-10 ΔΦΔ3Δ0 Δ2-11 ΔΦΔ3Δ0 Δ2-12 ΔΦΔ3Δ0 Δ2-13 ΔΦΔ3Δ0 Δ2-14 ΔΦΔ3Δ0 Δ2-15 ΔΦΔ3Δ0 Δ2-16 ΔΦΔ3Δ0 Δ2-17 ΔΦΔ3Δ0 Δ2-18 ΔΦΔ3Δ0 Δ2-19 ΔΦΔ3Δ0 Δ2-20 ΔΦΔ3Δ0 Δ2-21 ΔΦΔ3Δ0 Δ2-22 ΔΦΔ3Δ0 Δ2-23 ΔΦΔ3Δ0 Δ2-24 ΔΦΔ3Δ0 Δ2-25 ΔΦΔ3Δ0 Δ2-26 ΔΦΔ3Δ0 Δ2-27 ΔΦΔ3Δ0 Δ2-28 ΔΦΔ3Δ0 Δ2-29 ΔΦΔ3Δ0 Δ2-30 ΔΦΔ3Δ0 Δ2-31 ΔΦΔ3Δ0 Δ2-32 ΔΦΔ3Δ0 Δ2-33 ΔΦΔ3Δ0 Δ2-34 ΔΦΔ3Δ0 Δ2-35 ΔΦΔ3Δ0 Δ2-36 ΔΦΔ3Δ0 Δ2-37 ΔΦΔ3Δ0 Δ2-38 ΔΦΔ3Δ0 Δ2-39 ΔΦΔ3Δ0 Δ2-40 ΔΦΔ3Δ0 Δ2-41 ΔΦΔ3Δ0 Δ2-42 ΔΦΔ3Δ0 Δ2-43 ΔΦΔ3Δ0 Δ2-44 ΔΦΔ3Δ0 Δ2-45

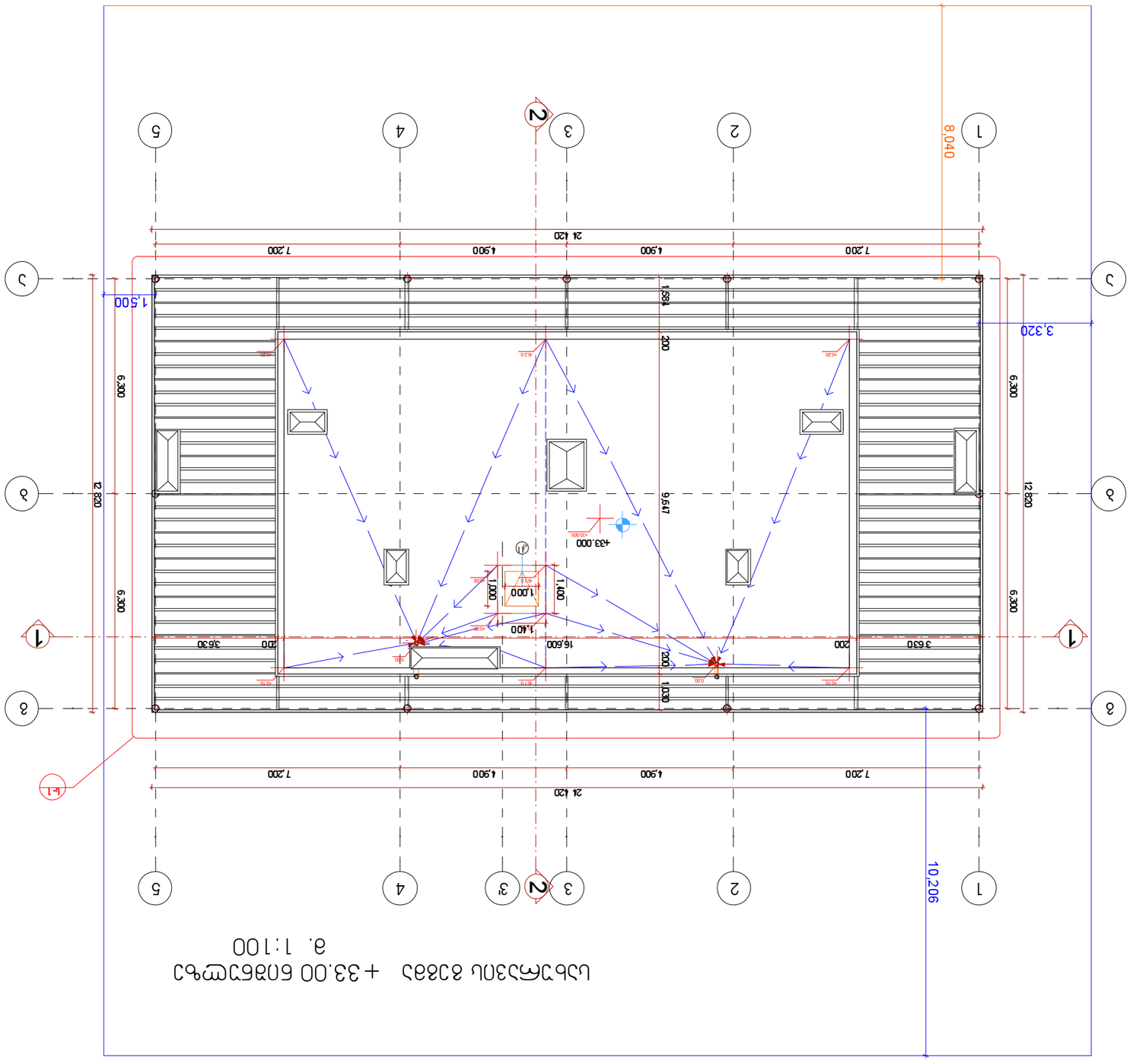
+33.000 ดาดฟ้าชั้นบน
ผังพื้นดาดฟ้าชั้นบน +33.00 ถึง +36.00
1 : 100
1
2
3
4
5
6
7
8
1,500
3,320
6,300
12,800
10,206
24,120
7,200
4,900
8,040
1,000
1,400
16,600
3,630
200
1,000
1,000
1,000

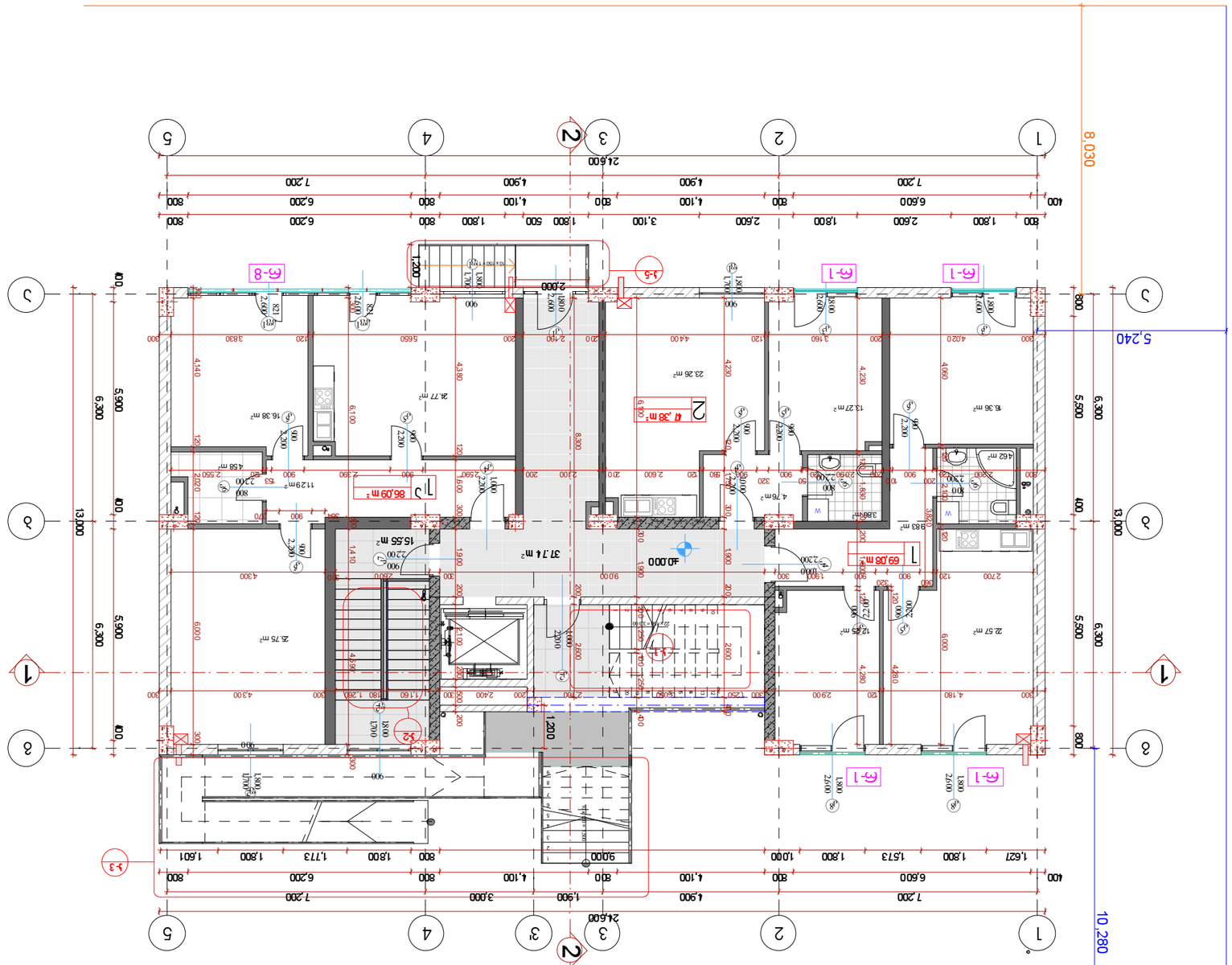

ΚΑΤΟΨΗ ΚΛΙΜΑΚΑΣ +0.00 ΚΑΙ ΑΝΩ
8. 1:100

ΑΡΙΘΜΟΣ ΣΧΕΔΙΟΥ	Α.2	
ΤΙΤΛΟΣ ΣΧΕΔΙΟΥ	ΚΑΤΟΨΗ	
ΚΛΙΜΑΚΑΣ ΚΑΙ ΤΟΜΕΣ		
ΚΛΙΜΑΚΑ: 1:100		
ΚΛΙΜΑΚΑ ΕΚΤΥΠΩΣΗΣ: 1:100		
ΜΟΝΑΔΕΣ ΜΕΤΡΗΣΗΣ: ΜΕΤΡΑ		
ΗΜΕΡΟΜΗΝΙΑ: 30/06/2025		
ΑΡΙΘΜΟΣ ΑΔΕΙΑΣ ΟΙΚΟΔΟΜΗΣ: Α.Ν 13-30		
ΣΤΑΔΙΟ ΜΕΛΕΤΗΣ: ΟΡΙΣΤΙΚΗ ΜΕΛΕΤΗ ΑΔΕΙΑΣ ΟΙΚΟΔΟΜΗΣ		
ΔΙΕΥΘΥΝΣΗ: ΛΕΩΦ. ΚΑΡΑΜΑΝΛΗ 33, 30131 ΜΕΣΟΛΟΓΓΙ		
ΠΕΡΙΟΧΗ: ΜΕΣΟΛΟΓΓΙ		
ΟΝΟΜΑΤΕΠΩΝΥΜΟ: ΔΗΜΟΣΙΑ ΕΚΤΑΣΗ

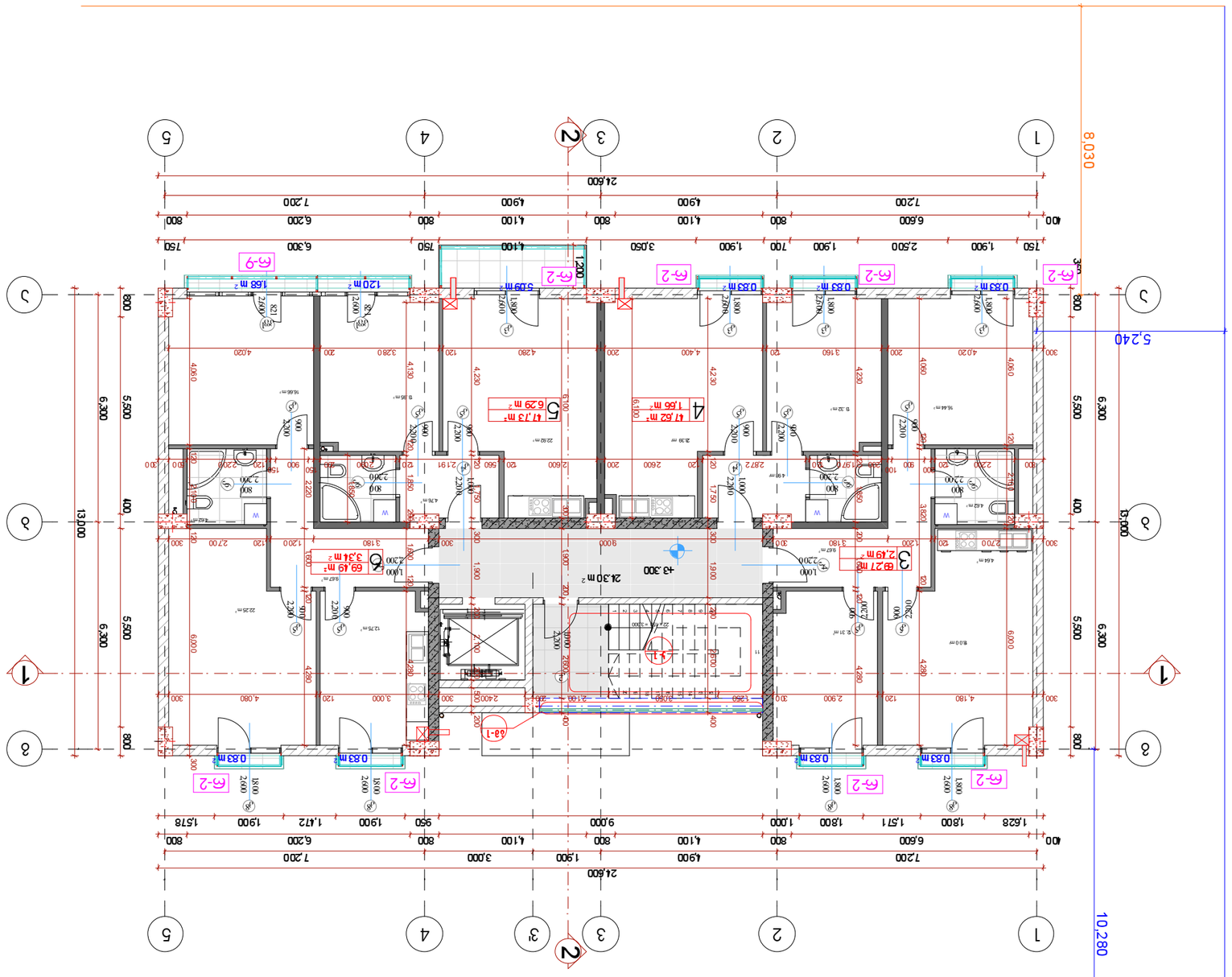

ΑΡΙΘΜΟΣ ΣΧΕΔΙΟΥ	Α.2
ΤΙΤΛΟΣ ΣΧΕΔΙΟΥ	ΚΑΤΟΨΕΙΣ ΚΑΙ ΤΟΜΕΣ

ΑΡΙΘΜΟΣ ΑΔΕΙΑΣ: 3360383638.0

ΟΙΚΟΔΟΜΗ ΚΑΤΟΙΚΙΩΝ ΣΤΟ ΟΙΚΟΠΕΔΟ ΤΟΥ ΑΓΙΟΥ ΝΙΚΟΛΑΟΥ ΣΤΗΝ ΑΓΙΑ ΝΑΠΑ

ΔΗΜΟΣ: ΑΓΙΑΣ ΝΑΠΑΣ

ΘΕΣΗ: ΑΓΙΟΣ ΝΙΚΟΛΑΟΣ

ΚΑΤΑΣΚΕΥΑΣΤΗΣ	ΑΝΔΡΕΑΣ ΚΑΡΑΓΙΑΝΝΗΣ
ΜΗΧΑΝΙΚΟΣ ΕΠΙΒΛΕΨΗΣ	ΑΝΔΡΕΑΣ ΚΑΡΑΓΙΑΝΝΗΣ
ΜΗΧΑΝΙΚΟΣ ΜΕΛΕΤΗΣ	ΑΝΔΡΕΑΣ ΚΑΡΑΓΙΑΝΝΗΣ
ΑΡΧΙΤΕΚΤΟΝΑΣ ΜΗΧΑΝΙΚΟΣ	ΑΝΔΡΕΑΣ ΚΑΡΑΓΙΑΝΝΗΣ
ΤΟΠΟΓΡΑΦΟΣ ΜΗΧΑΝΙΚΟΣ	ΑΝΔΡΕΑΣ ΚΑΡΑΓΙΑΝΝΗΣ
ΗΛΕΚΤΡΟΛΟΓΟΣ ΜΗΧΑΝΙΚΟΣ	ΑΝΔΡΕΑΣ ΚΑΡΑΓΙΑΝΝΗΣ
ΜΗΧΑΝΟΛΟΓΟΣ ΜΗΧΑΝΙΚΟΣ	ΑΝΔΡΕΑΣ ΚΑΡΑΓΙΑΝΝΗΣ
ΠΕΡΙΒΑΛΛΟΝΤΟΛΟΓΟΣ	ΑΝΔΡΕΑΣ ΚΑΡΑΓΙΑΝΝΗΣ

ΑΡΙΘΜΟΣ ΜΕΛΕΤΗΣ

ΚΑΤΑΣΚΕΥΑΣΤΗΣ

ΑΡΙΘΜΟΣ ΑΔΕΙΑΣ ΔΟΜΗΣΗΣ

ΑΡΙΘΜΟΣ ΑΔΕΙΑΣ ΟΙΚΟΔΟΜ

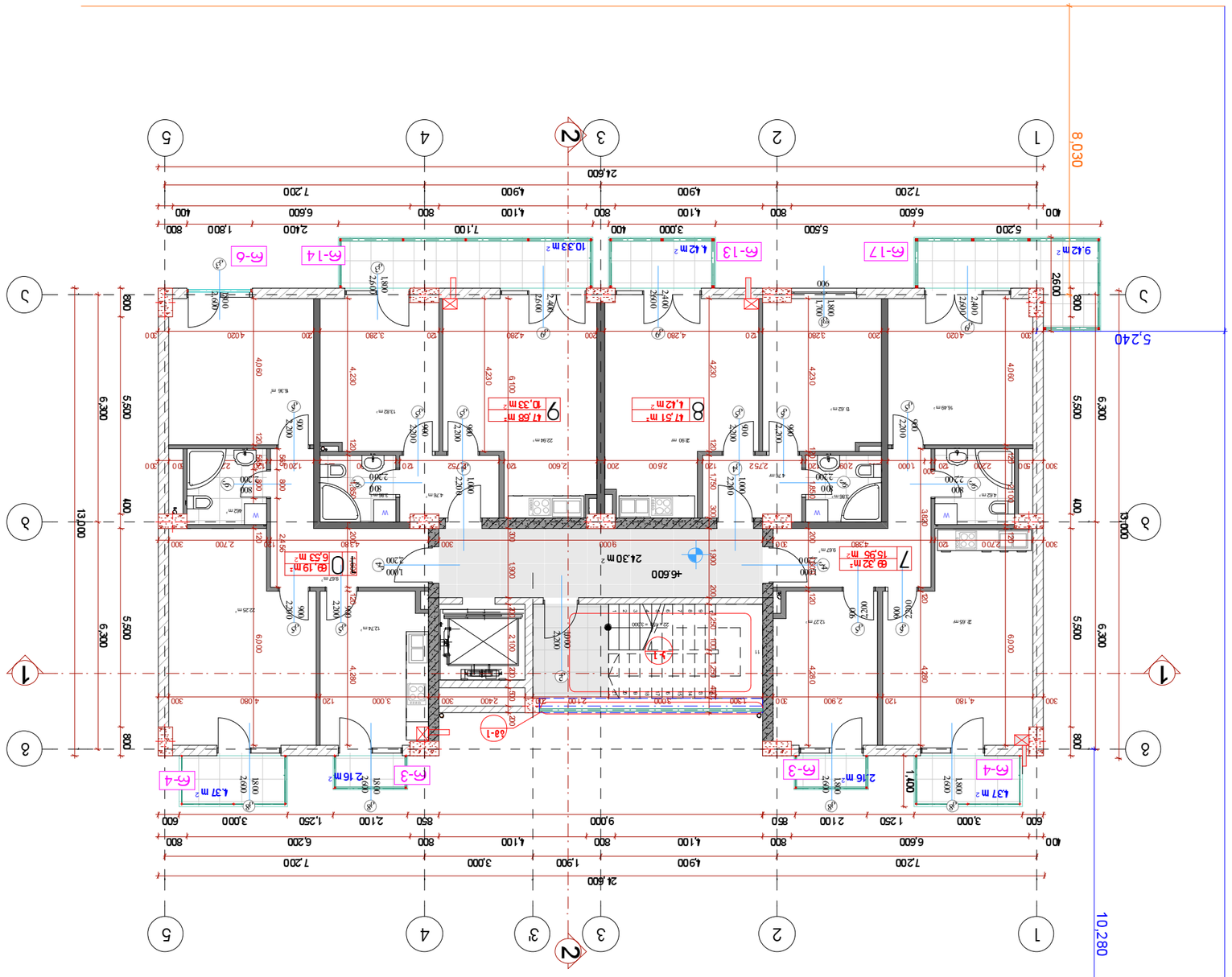

แปลนพื้นชั้นที่ 2 +6.60 ถึงหลังคา
มาตราส่วน 1:100

ชื่อแบบ	A.2
ชื่อโครงการ	แบบขอรับใบอนุญาตก่อสร้างอาคารชุดพักอาศัย
ที่ตั้งโครงการ	ตำบลบ้านเป็ด อำเภอเมืองขอนแก่น จังหวัดขอนแก่น

ชื่อเจ้าของ	นายวิรัช ตั้งสกุลวัฒนา
ที่อยู่	123 ถนนมิตรภาพ ตำบลในเมือง อำเภอเมืองขอนแก่น จังหวัดขอนแก่น 40000
โทรศัพท์	043-123456
ชื่อสถาปนิก	นายสถาพร ศิลปกรรม
ใบอนุญาตเลขที่	ส.ถ. 12345
ชื่อวิศวกร	นายกิตติพงษ์ โครงสร้างดี
ใบอนุญาตเลขที่	ว.ว. 67890
ชื่อผู้ควบคุมงาน	นายประเสริฐ ช่างดี
ใบอนุญาตเลขที่	ว.ว. 54321
ชื่อผู้ประมาณราคา	นายสมชาย ราคาถูก
ใบอนุญาตเลขที่	ว.ว. 11223

ประเภทอาคาร	อาคารชุดพักอาศัย
จำนวนชั้น	5 ชั้น
จำนวนห้องชุด	40 ห้อง
พื้นที่ก่อสร้างรวม	6,250 ตารางเมตร
พื้นที่ใช้สอยรวม	5,800 ตารางเมตร
ที่จอดรถ	40 คัน

ผู้ออกแบบ	นายสถาพร ศิลปกรรม	ส.ถ. 12345
ผู้คำนวณโครงสร้าง	นายกิตติพงษ์ โครงสร้างดี	ว.ว. 67890
ผู้ควบคุมงาน	นายประเสริฐ ช่างดี	ว.ว. 54321

วันที่	15 มกราคม 2567
มาตราส่วน	1:100
แบบเลขที่	245

სართულის გეგმა +9.90 ნიშნულზე

მ. 1:100

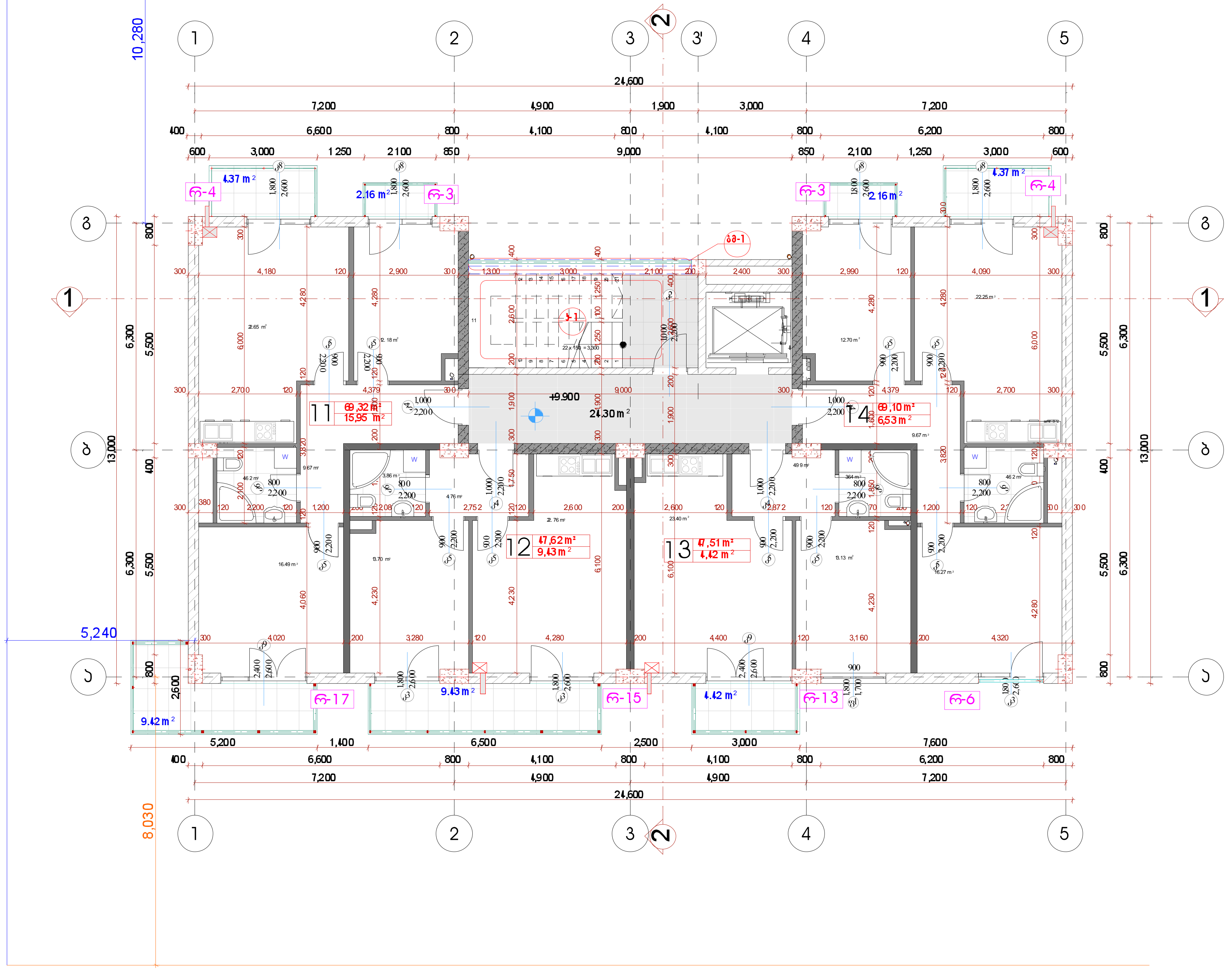

ფორმატი	ფაილის სახელი
A.2	Layout

არქიტექტურული ნაწილი

შენიშვნები:

პირობითი ნიშნები:

დამკვეთი: 'სბ უძრავი ქონება'

მისამართი:

მრავალბინიანი საცხოვრებელი კომპლექსი ქ. თბილისში თამარაშვილის ქ. №13-ში

თანამდებობა	გვარი	ხელმოწერა	თარიღი
დირექტორი	ი.ჩირაძე		
მთ.არქიტექტორი	ლ.გოგიჩაიშვილი		
დაამუშავა	ნ.გოგორიშვილი		
შეამოწმა	ი.ჩირაძე		

HAUSART PROJECT — ARCHITECTURE & ENGINEERING

მისამართი: ქ.თბილისი, გამრეკელის ქ.N 19

დაკვეთა N	
თარიღი	
მასშტაბი	1:100

ნახაზი: კორპუსი N 7 სართულის გეგმა +9.90 ნიშნულზე

სტადია	ფურცელი	ფურცლები
ს.პ.	ა- 30	245

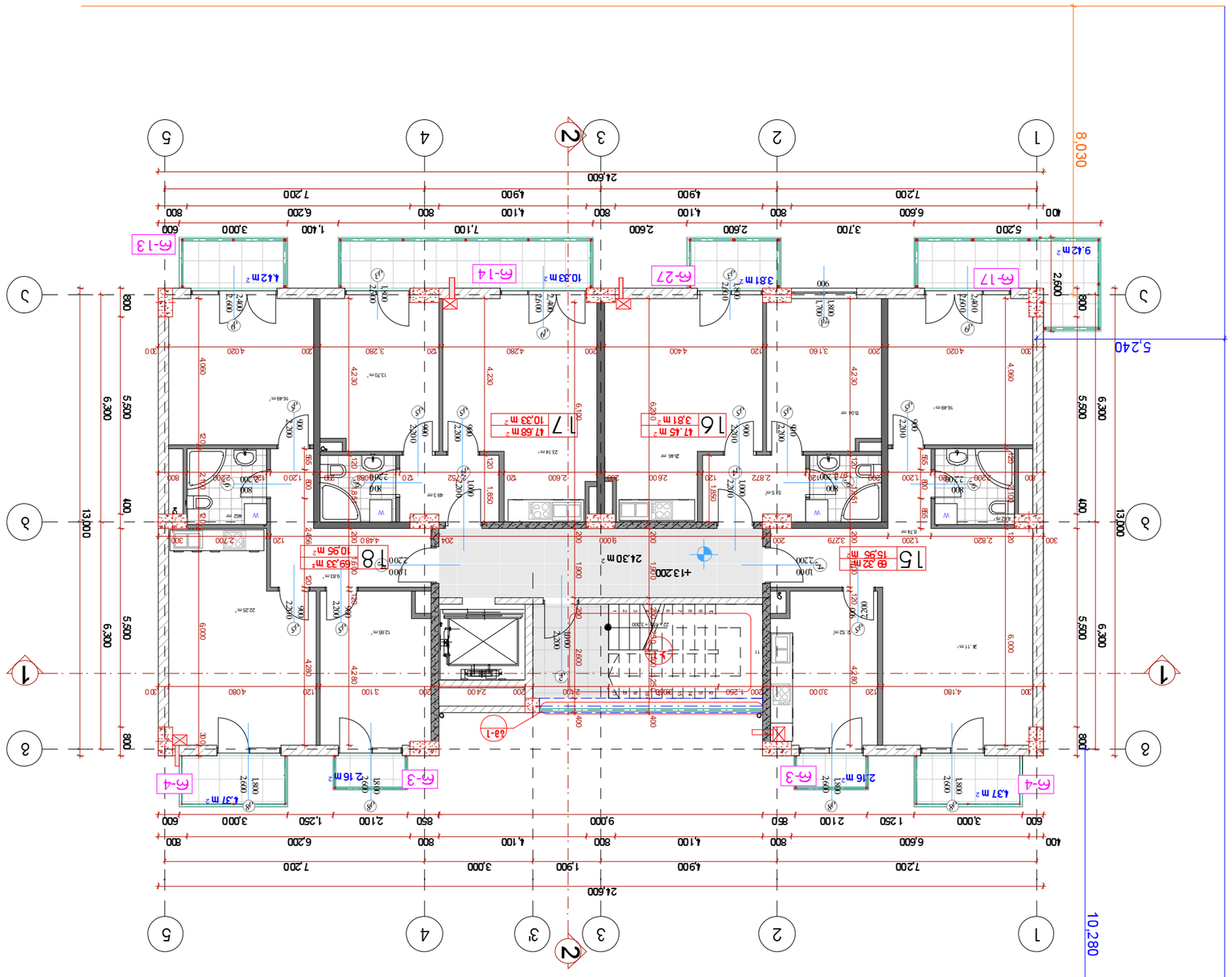

ชื่อโครงการ	อาคารพักอาศัย 6 ชั้น 6 คูหา
	ตั้งอยู่ที่ 30 ซอยรามคำแหง 39 แขวงพลับพลา เขตวังทองหลาง กรุงเทพมหานคร 10310
ชื่อแบบ	ผังพื้นชั้นที่ +13.20 มาตราส่วน 1:100
เลขที่แบบ	A.2
วันที่	30 มีนาคม 2568
ผู้ออกแบบ:	
ผู้ตรวจสอบ:	
ผู้ขอ:	
ที่ตั้งโครงการ:	30 ซอยรามคำแหง 39 แขวงพลับพลา เขตวังทองหลาง กรุงเทพมหานคร 10310
ผู้ออกแบบ	
ผู้ตรวจสอบ	
ผู้ขอ	
ที่ตั้งโครงการ

სართულის გეგმა +16.50 ნიშნულზე
მ. 1:100

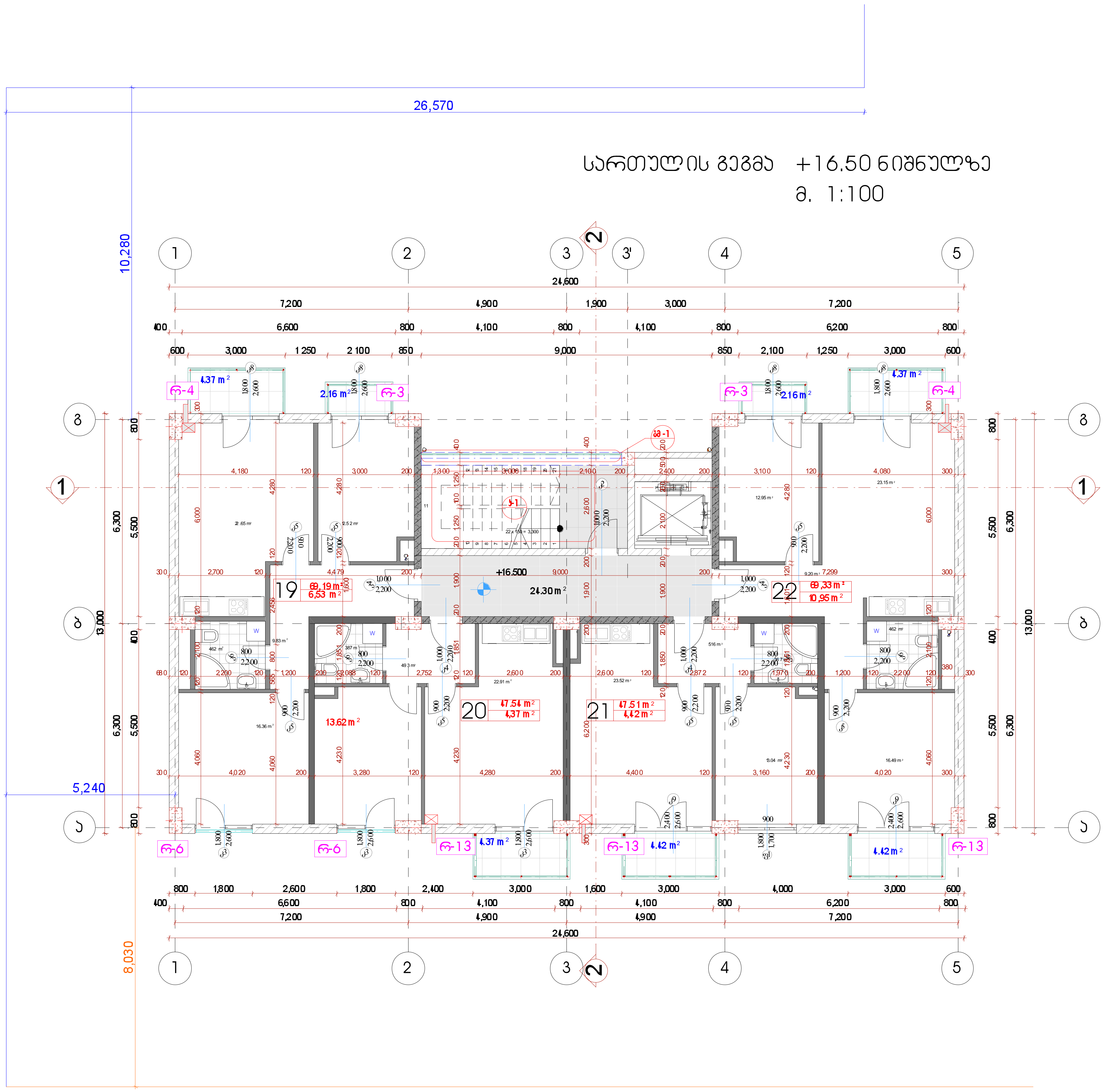

ფორმატი	ფაილის სახელი
A.2	Layout

არქიტექტურული ნაწილი

შენიშვნები:

პირობითი ნიშნები:

დამკვეთი: 'სხ უძრავი ქონება'

მისამართი:

მრავალბინიანი საცხოვრებელი კომპლექსი ქ. თბილისში თამარაშვილის ქ. №13-ში

თანამდებობა	გვარი	ხელმოწერა	თარიღი
დირექტორი	ი.ჩირაქი		
მთ.არქიტექტორი	დ.გოგიჩაიშვილი		
დაამუშავა	ნ.გოგორიშვილი		
შეამოწმა	ი.ჩირაქი		

HAUSART PROJECT — ARCHITECTURE & ENGINEERING

მისამართი: ქ.თბილისი, გამრეკელის ქ.N 19

დაკვეთა N	
თარიღი	
მასშტაბი	1:100

ნახაზი: კორპუსი N 2 სართულის გეგმა +16.50 ნიშნულზე

სტადია	ფურცელი	ფურცლები
ს.პ.	ა-38	245

სართულის გეგმა +19.80 ნიშნულზე
მ. 1:100

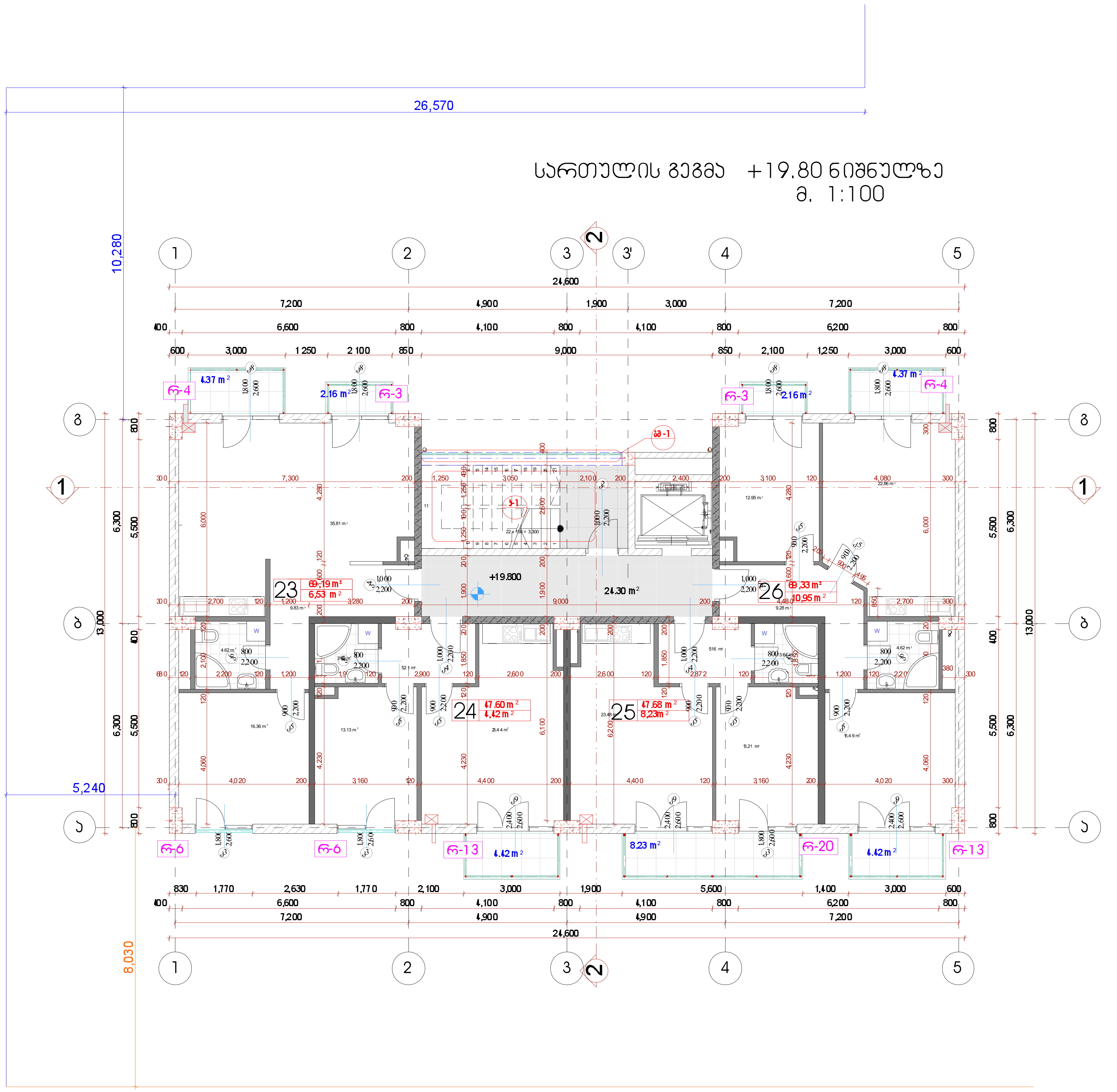

ფორმატი	ფაილის სახელი
A.2	Layout

არქიტექტურული ნაწილი

შენიშვნები:

პირობითი ნიშნები:

დამკვეთი: 'სხ უძრავი ქონება'

მისამართი:

მრავალბინიანი საცხოვრებელი კომპლექსი
ქ. თბილისში თამარაშვილის ქ. №13-ში

თანამდებობა	გვარი	ხელმოწერა	თარიღი
დირექტორი	ი.ჩირაქი		
მთ.არქიტექტორი	დ.გოგიჩაიშვილი		
დაამუშავა	ნ.გოგორიშვილი		
შეამოწმა	ი.ჩირაქი		

ARCHITECTURE & ENGINEERING HAUSART PROJECT

მისამართი

ქ.თბილისი,
გამრეკელის ქ.N 19

დავალება N		ნახაზი: კორპუსი N 2 სართულის გეგმა +19.80 ნიშნულზე
თარიღი		
მასშტაბი	1:100	

სტადია	ფურცელი	ფურცლები
ს.პ.	ა. 30	245

სართულის გეგმა +23.10 ნიშნულზე

მ. 1:100

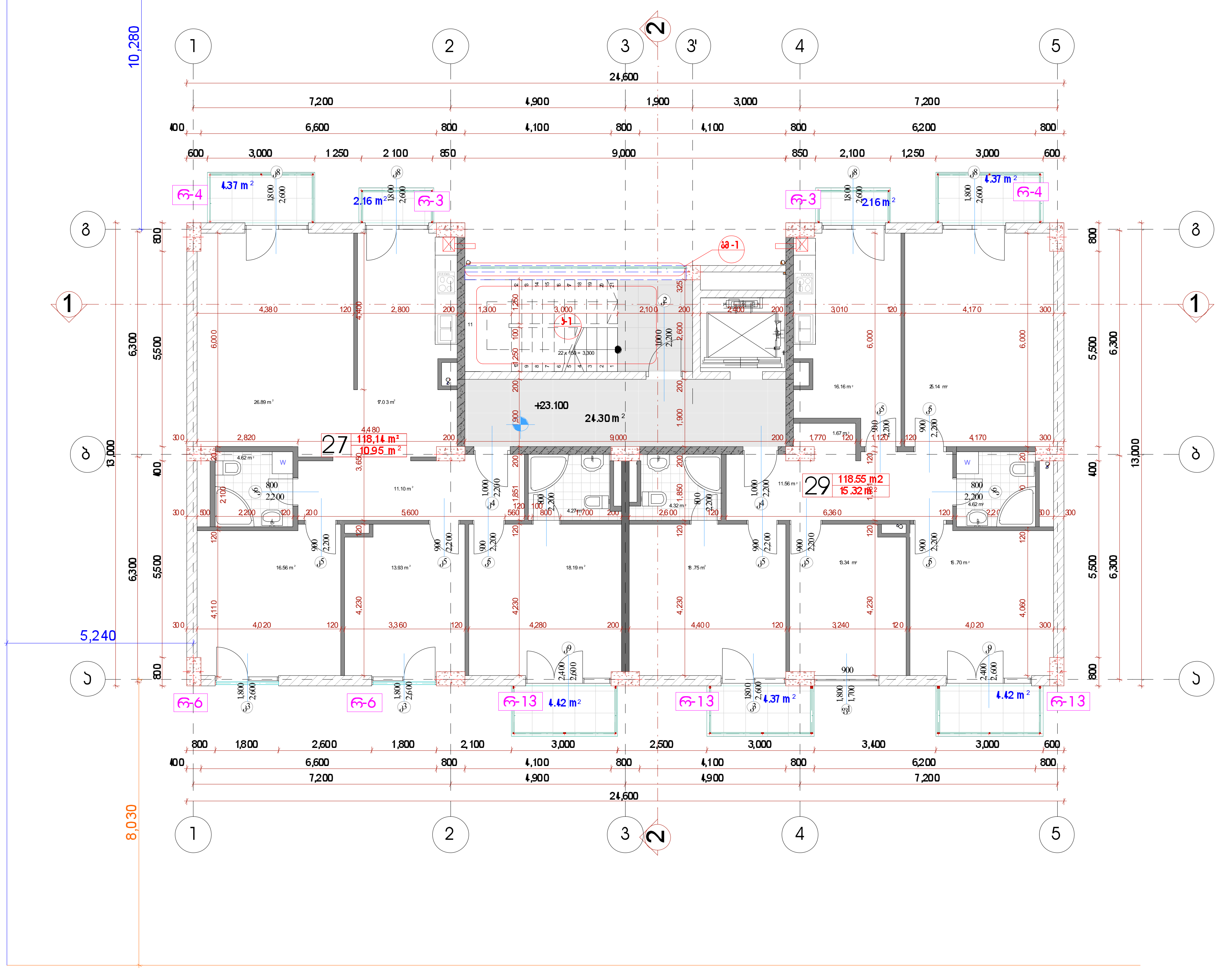

ფორმატი	ფაილის სახელი
A.2	Layout

არქიტექტურული ნაწილი

შენიშვნები:

პირობითი ნიშნები:

დამკვეთი: "სბ უძრავი ქონება"

მისამართი:

მრავალბინიანი საცხოვრებელი კომპლექსი
ქ. თბილისში თამარაშვილის ქ. №13-ში

თანამდებობა	გვარი	ხელმოწერა	თარიღი
დირექტორი	ი.ჩირაქი		
მთ.არქიტექტორი	დ.გოგიჩაიშვილი		
დაამუშავა	ნ.გოგორიშვილი		
შეამოწმა	ი.ჩირაქი		

ARCHITECTURE & ENGINEERING HAUSART PROJECT

მისამართი

ქ.თბილისი,
გამრეკელის ქ.N 19

დავალება N	
თარიღი	
მასშტაბი	1:100

ნახაზი
კორპუსი N 3
სართულის გეგმა
+23.10 ნიშნულზე

სტადია	ფურცელი	ფურცლები
ს.პ.	ა-40	245

სართულის გეგმა +26.40 ნიშნულზე
მ. 1:100

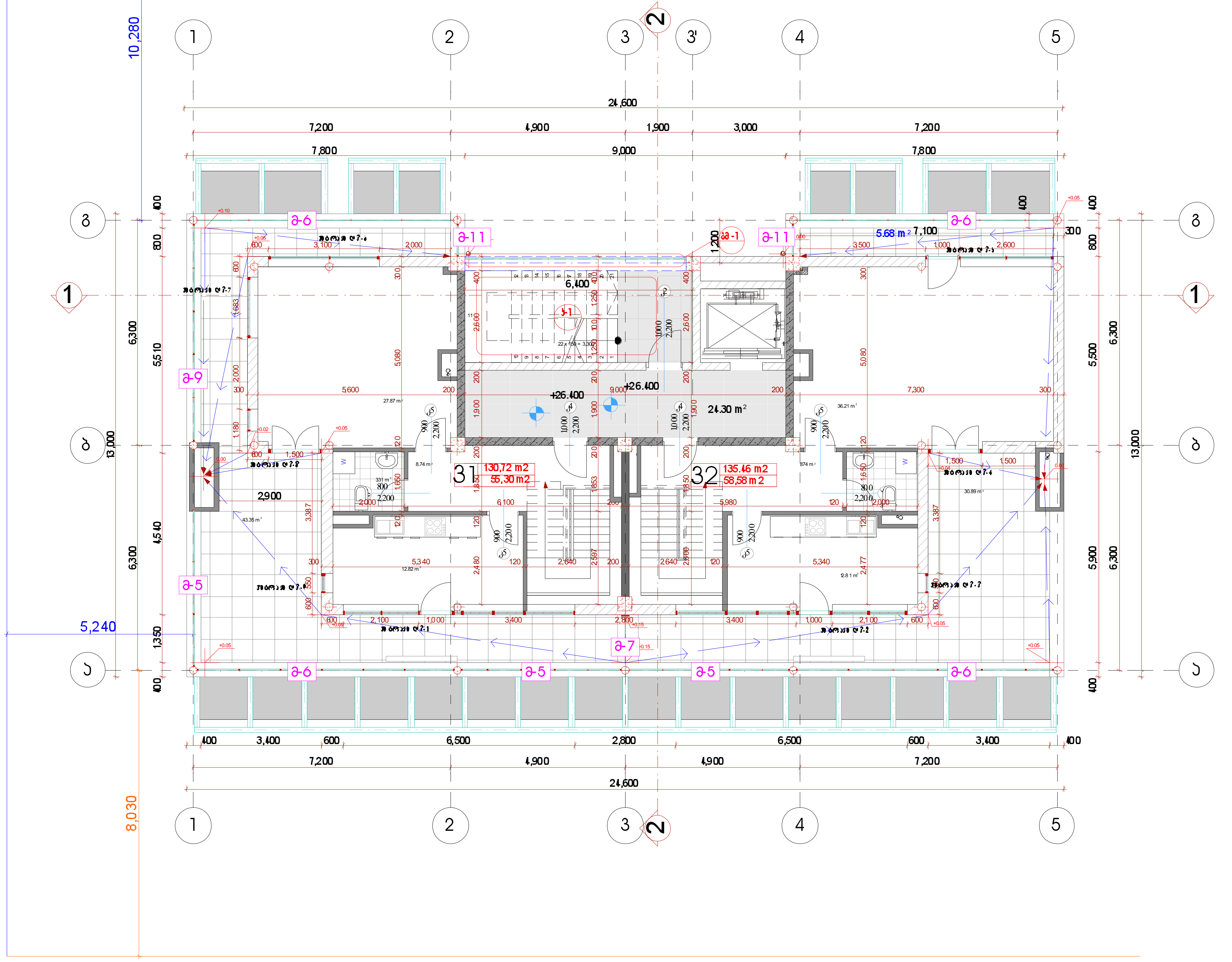

ფორმატი	ფაილის სახელი
A.2	Layout

არქიტექტურული ნაწილი

შენიშვნები:

ვერსიათა ნუსხა:

დამკვეთი: 'სზ უძრავი ქონება'

მისამართი:

მრავალბინიანი საცხოვრებელი კომპლექსი
ქ. თბილისში თამარაშვილის ქ. №13-ში

თანამდებობა	გვარი	ხელმოწერა	თარიღი
დირექტორი	ი.ჩირაქი		
მთ.არქიტექტორი	დ.გოგიჩაიშვილი		
დაამუშავა	ნ.გოგორიშვილი		
შეამოწმა	ი.ჩირაქი		

ARCHITECTURE & ENGINEERING HAUSART PROJECT

მისამართი
ქ.თბილისი,
გამრეკელის ქ.N 19

დოკუმენტი N		ნახაზი კორპუსი N ? სართულის გეგმა +26.40 ნიშნულზე
თარიღი		
მასშტაბი	1:100	

სტადია	ფურცელი	ფურცლები
ს.პ.	ა- 41	245

სართულის გეგმა +29.70 ნიშნულზე
მ. 1:100

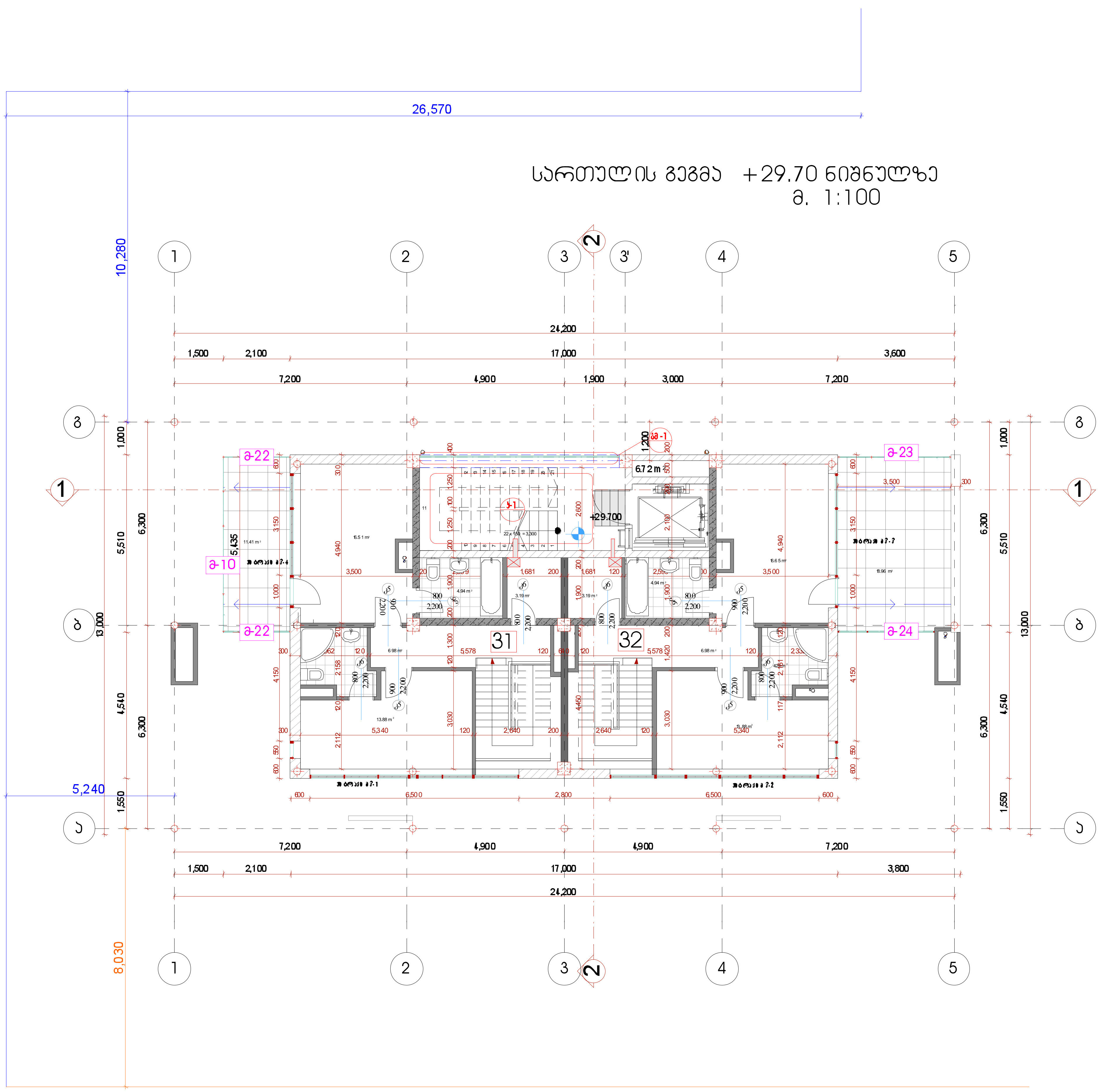

ფორმატი	ფაილის სახელი
A.2	Layout

არქიტექტურული ნაწილი

შენიშვნები:

პირობითი ნიშნები:

დამკვეთი: 'სბ უძრავი ქონება'

მისამართი:

მრავალბინიანი საცხოვრებელი კომპლექსი ქ. თბილისში თამარაშვილის ქ. N 13-ში

თანამდებობა	გვარი	ხელმოწერა	თარიღი
დირექტორი	ი.ჩირაძე		
მთ.არქიტექტორი	დ.გოგიჩაიშვილი		
დამხაზავი	ნ.გოგორიშვილი		
შეამოწმა	ი.ჩირაძე		

მისამართი: ქ.თბილისი, გამრეკელის ქ.N 19

[illegible] N	
თარიღი	
მასშტაბი	1:100

ნახაზი: კორპუსი N 7 სართულის გეგმა +29.70 ნიშნულზე

სტადია	ფურცელი	ფურცლები
ს.პ.	ა- 42	245

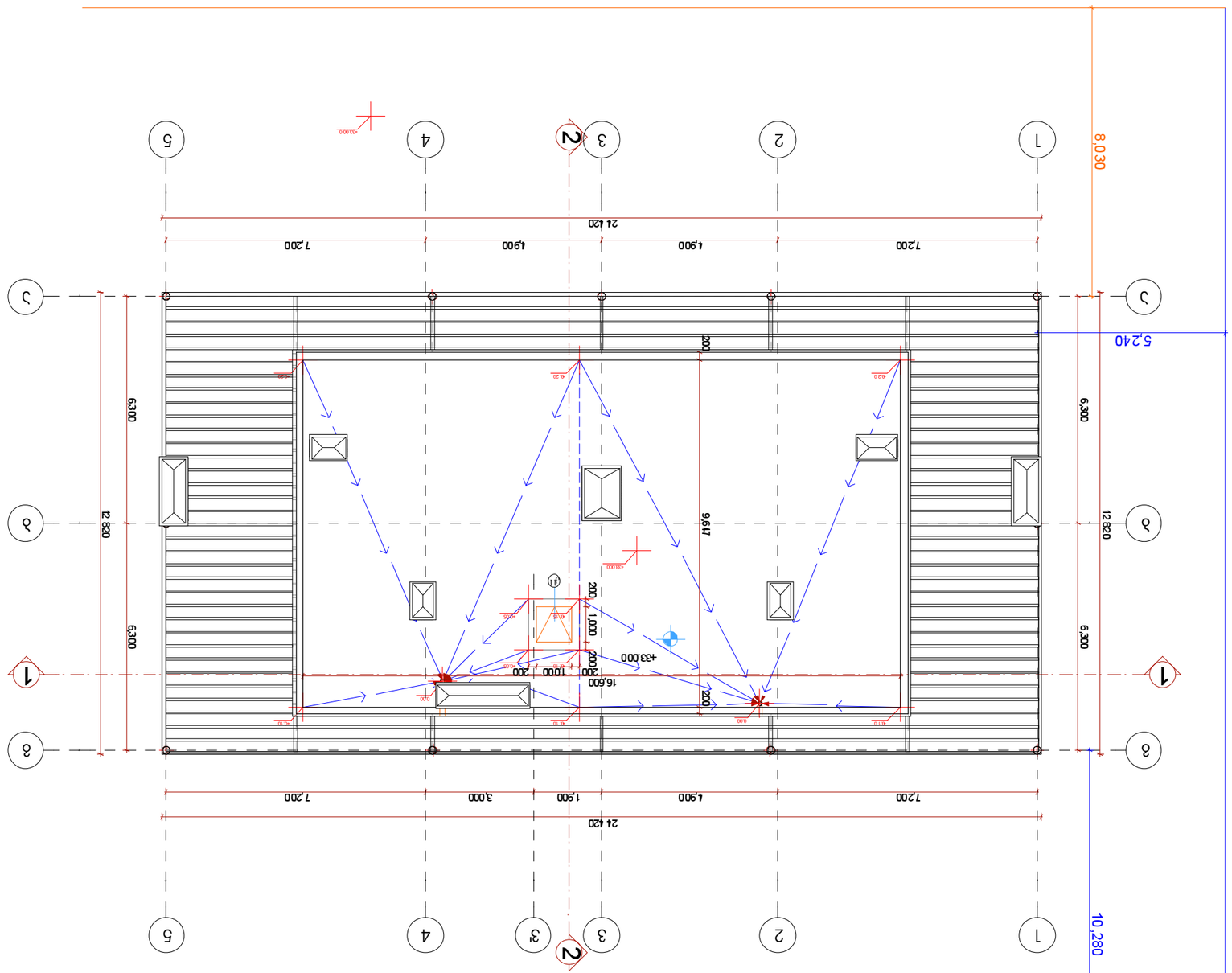

245	43	1:100
קנ.מעקב	קנ.מעקב	קנ.מעקב

מספר תוכנית	A.2
שם התוכנית	חתכים

שלב	היתר
תאריך	10/2025
קנ"מ	1:100
מהנדס	
מתכנן	
יזם	
כתובת	
גוש/חלקה	

מס' תוכנית	6
מס' גרסה	1
תאריך	10/2025
שם	

מס'	שינוי
1	
2	
3	
4	
5	
6	
7	
8	
9	
10	

שם	
כתובת	
טלפון	
דוא"ל	
רישיון

ფურცელი	ფურცლის დასახელება
A.1	Layout

არქიტექტურული ნაწილი

შენობებები:

სართულის გეგმა +0.00 ნიშნულზე
მ. 1:100

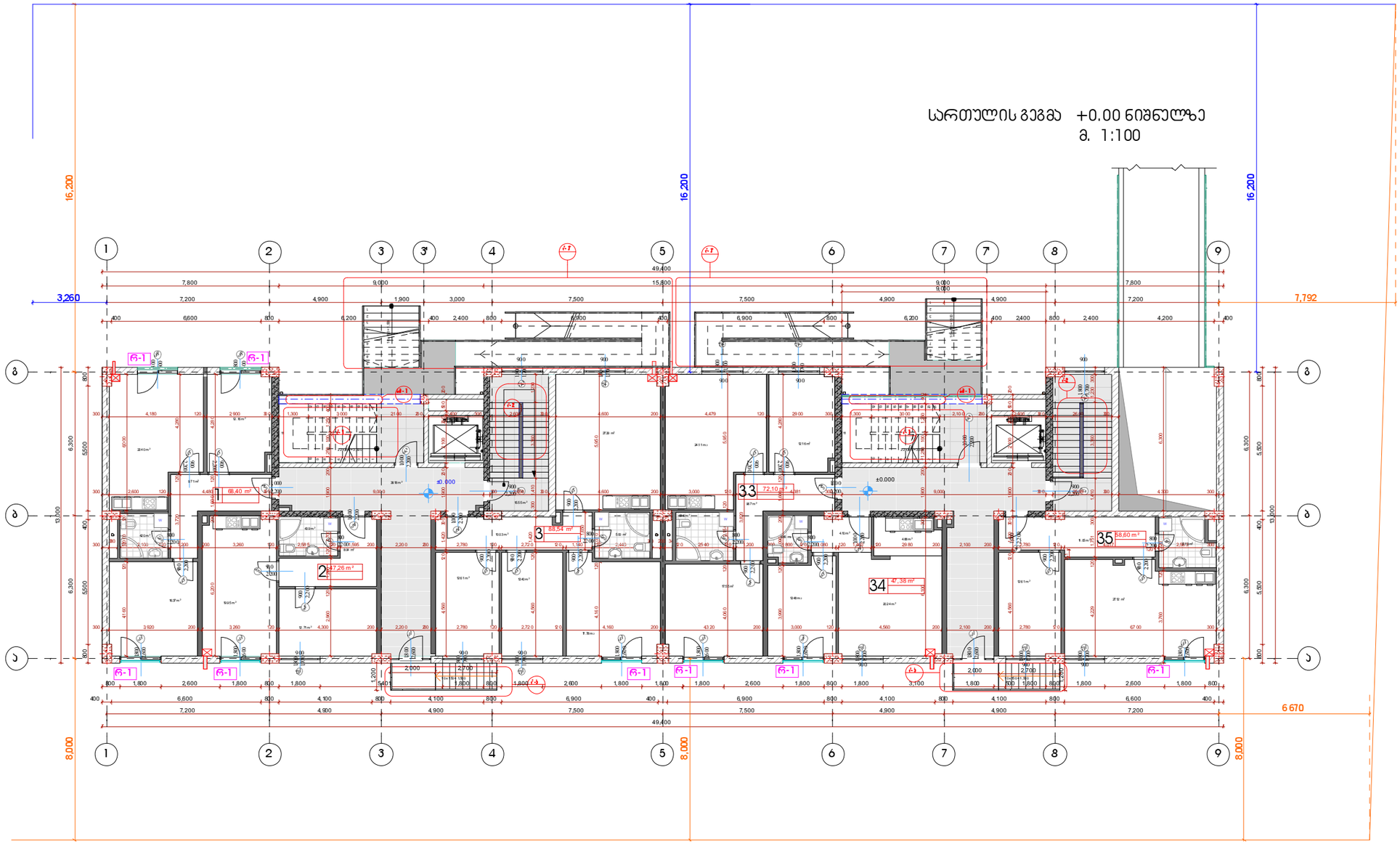

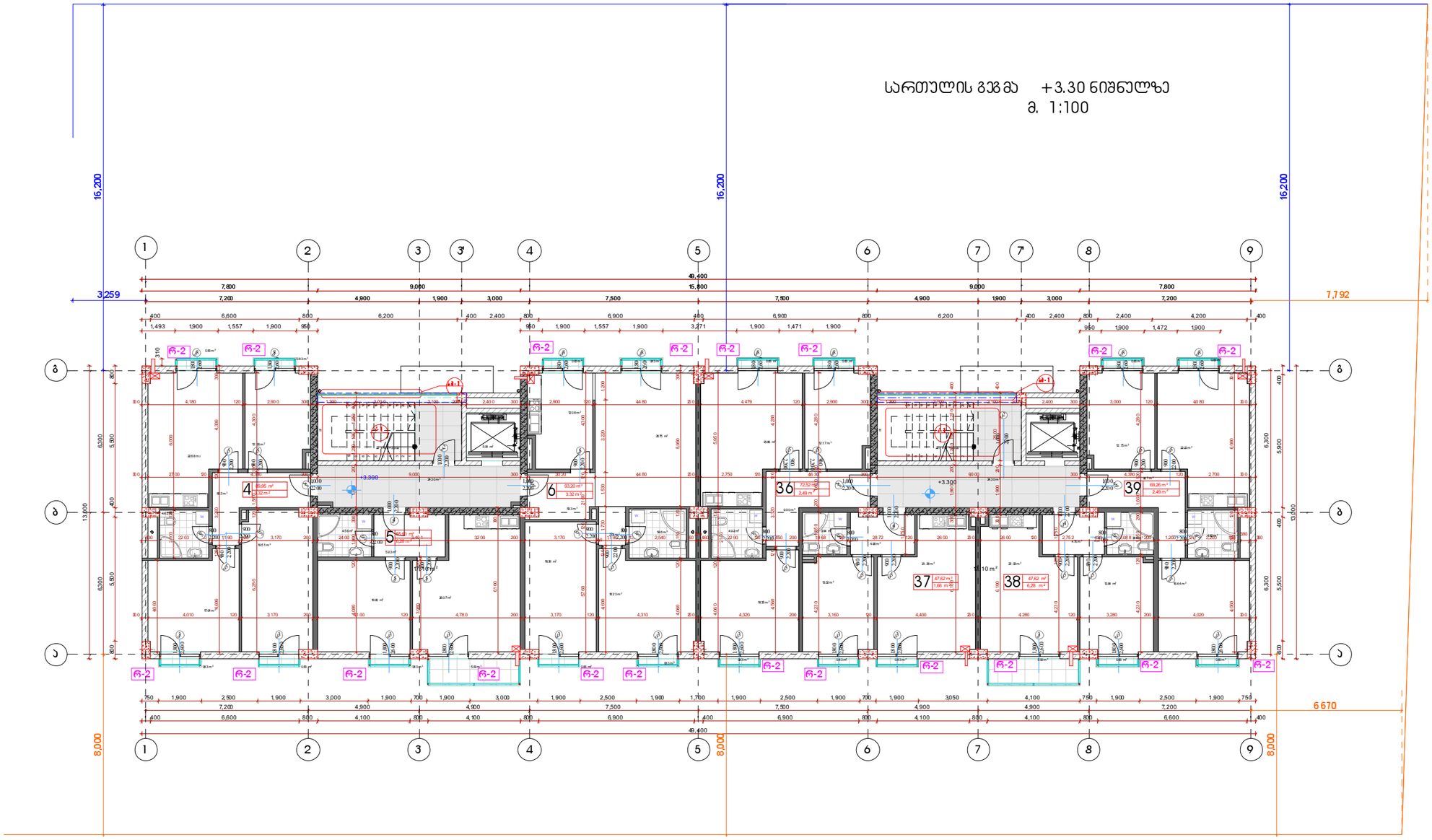

არქიტექტურული ნაწილი

შენობები:

ობიექტი: "ს ა ც ი ხ უ რ ი კ ო მ პ ლ ე ქ ს ი"

მისამართი:

ა რ ქ ი ტ ე ქ ტ უ რ ა ს ა ხ ე ლ ო ს ა ნ ა შ ე ნ ე ბ ლ ო ს ა ნ ი ს ა რ თ უ ლ ი ს გ ე გ მ ა

ხელმძღვანელი	გ.ჩხეიძე		
მთავარი არქიტექტორი	ლ.ბერიძე		
არქიტექტორი	ნ.ბერიძე		
კონსტრუქციები	ნ.ბერიძე		

ARCHITECTURE ENGINEERING
HAUSART PROJECT
შპს "ჰაუსარტ პროექტი"

პროექტი		სართული	
ტიპი		სართულის გეგმა +3.30 ნიშნულზე	
მასშტაბი	1:100		
ფორმატი		ფურცლების რაოდენობა	
A2	1.0	2.0	

ფორმატი	დასახელება
A.1	Layout

A.1	Layout

არქიტექტურული ნაწილი

შენობებები:

სართულის გეგმა +6.60 ნიშნულზე
მ. 1:100

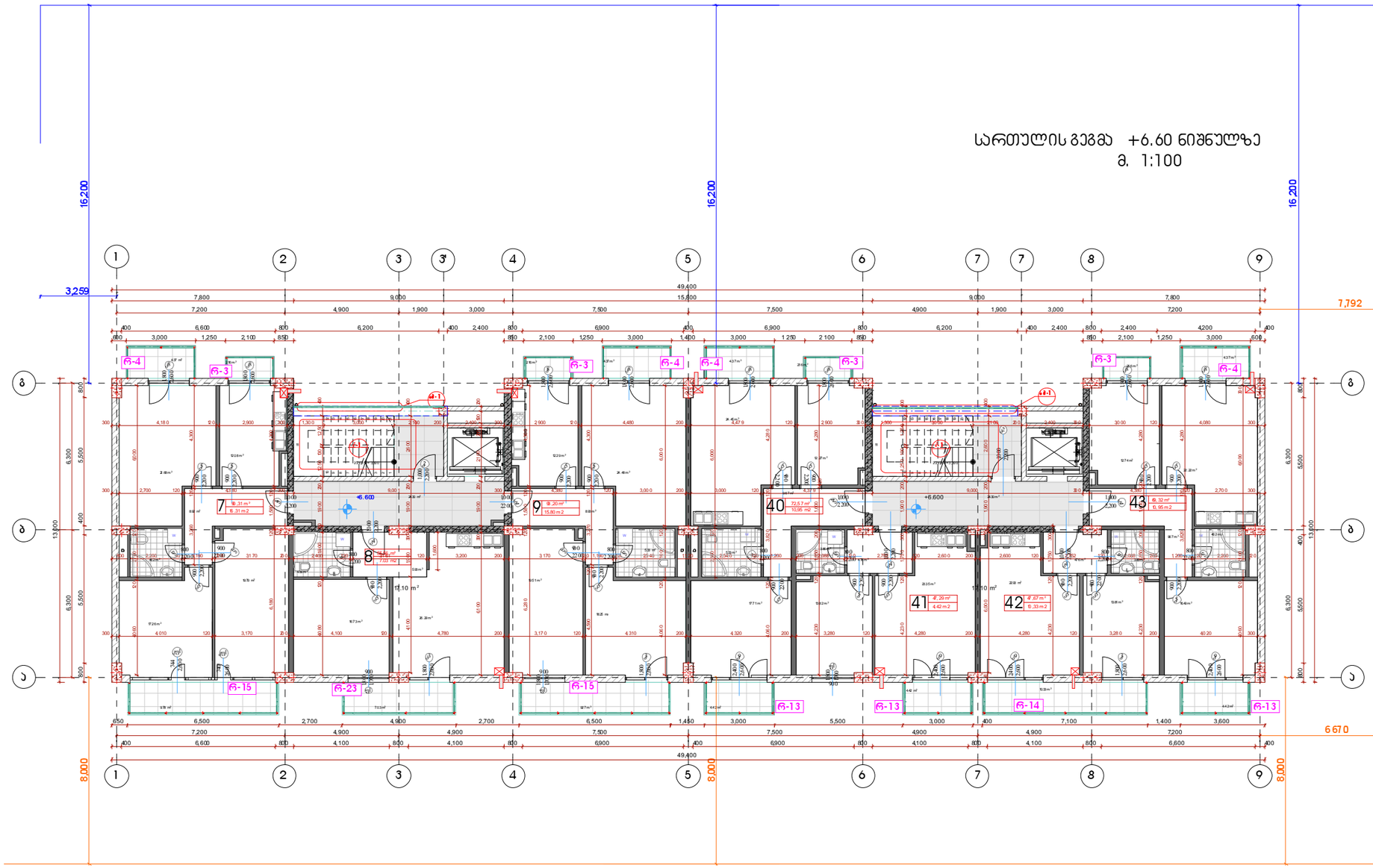

შენობებები:

დამკვეთი:	[illegible]
ობიექტის:	
[illegible]	

[illegible]	[illegible]	[illegible]	[illegible]
[illegible]	[illegible]		
[illegible]	[illegible]		
[illegible]	[illegible]		
[illegible]	[illegible]		

HAUSART PROJECT
ARCHITECTURE · ENGINEERING

[illegible]	
[illegible]	
[illegible]	1:100

[illegible]	[illegible]	[illegible]
A.1	1	2.0

სართულის გეგმა +9.90 ნიშნულზე
მ. 1:100

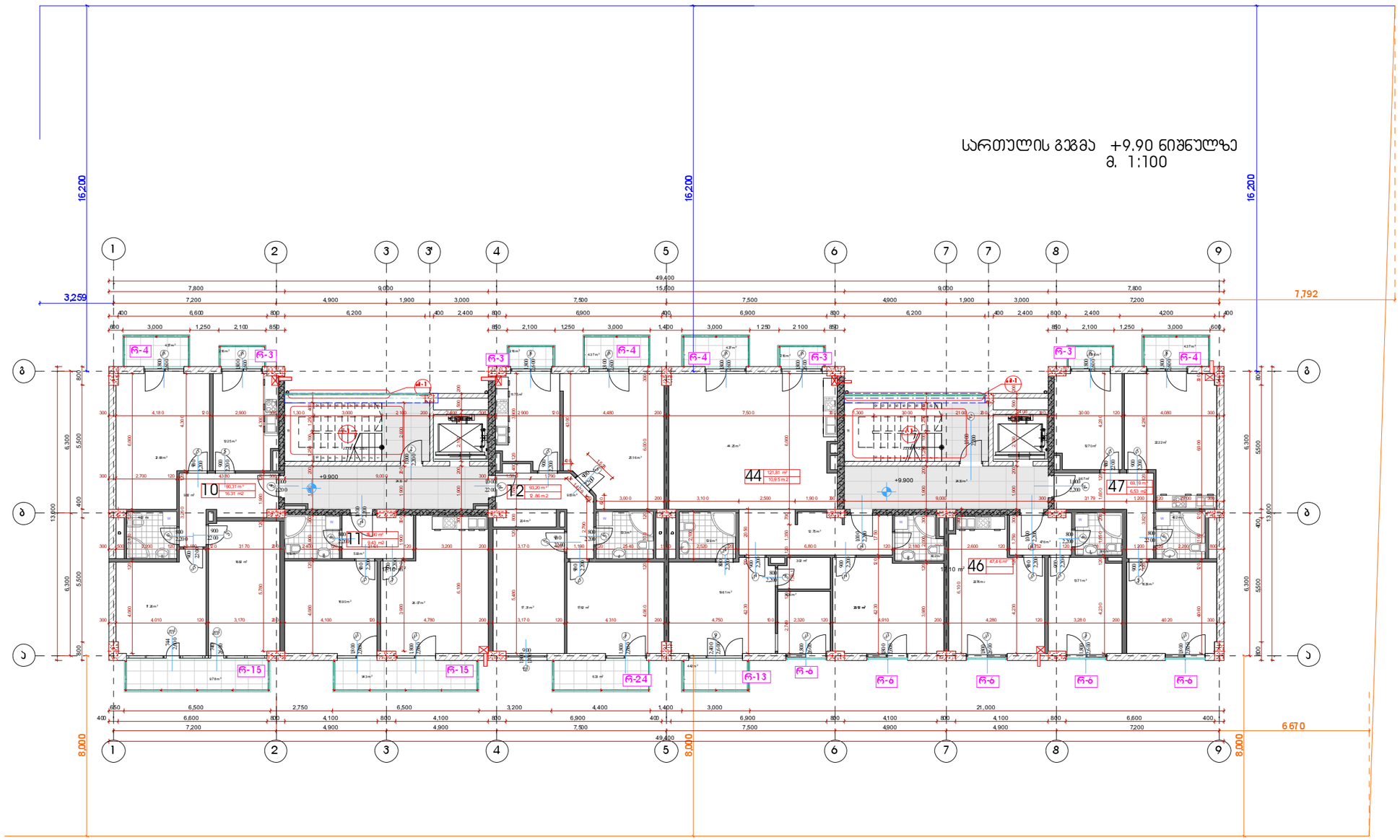

ფურცელი	ფურცლების რაოდენობა
A.1	Layout

არქიტექტურული ნაწილი

შენობები:

პროექტის ავტორი:

პროექტის ხელმძღვანელი:

პროექტის ავტორების სერტიფიკატის N, დასახელება, მინიჭების თარიღი

ცვლილების N	აღწერა	ხელმოწერა	თარიღი

HAUSART PROJECT
ARCHITECTURE · ENGINEERING

პროექტის ავტორი

ტიპი	
ეტაპი	
მასშტაბი	1:100

სართულის გეგმა +9.90 ნიშნულზე

ფორმატი	ფურცლის N	ფურცლების რაოდენობა
A3	1	20

A.1	Layout

არქიტექტურული ნაწილი

შენობებები:

სართულის გეგმა +13.20 ნიშნულზე
მ. 1:100

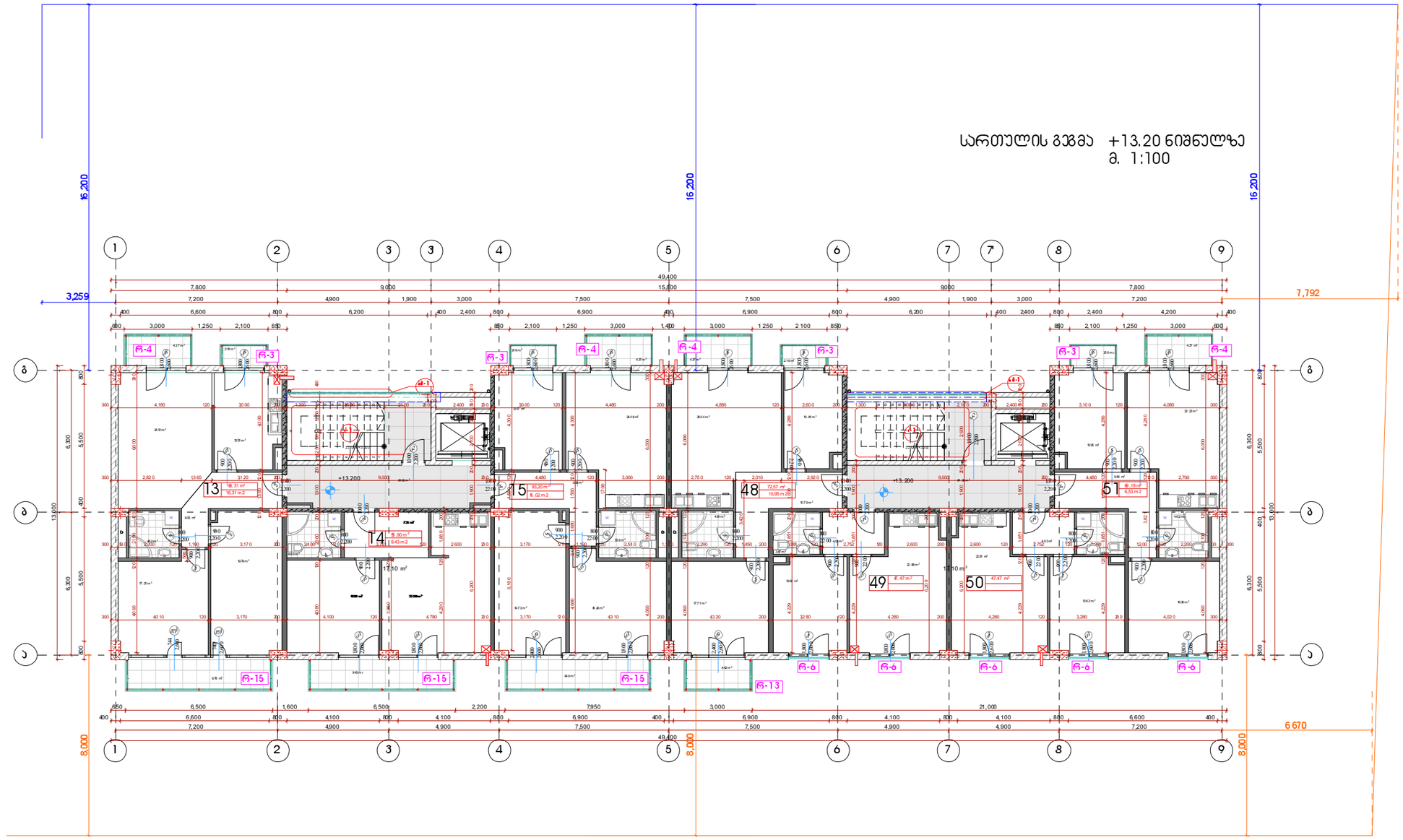

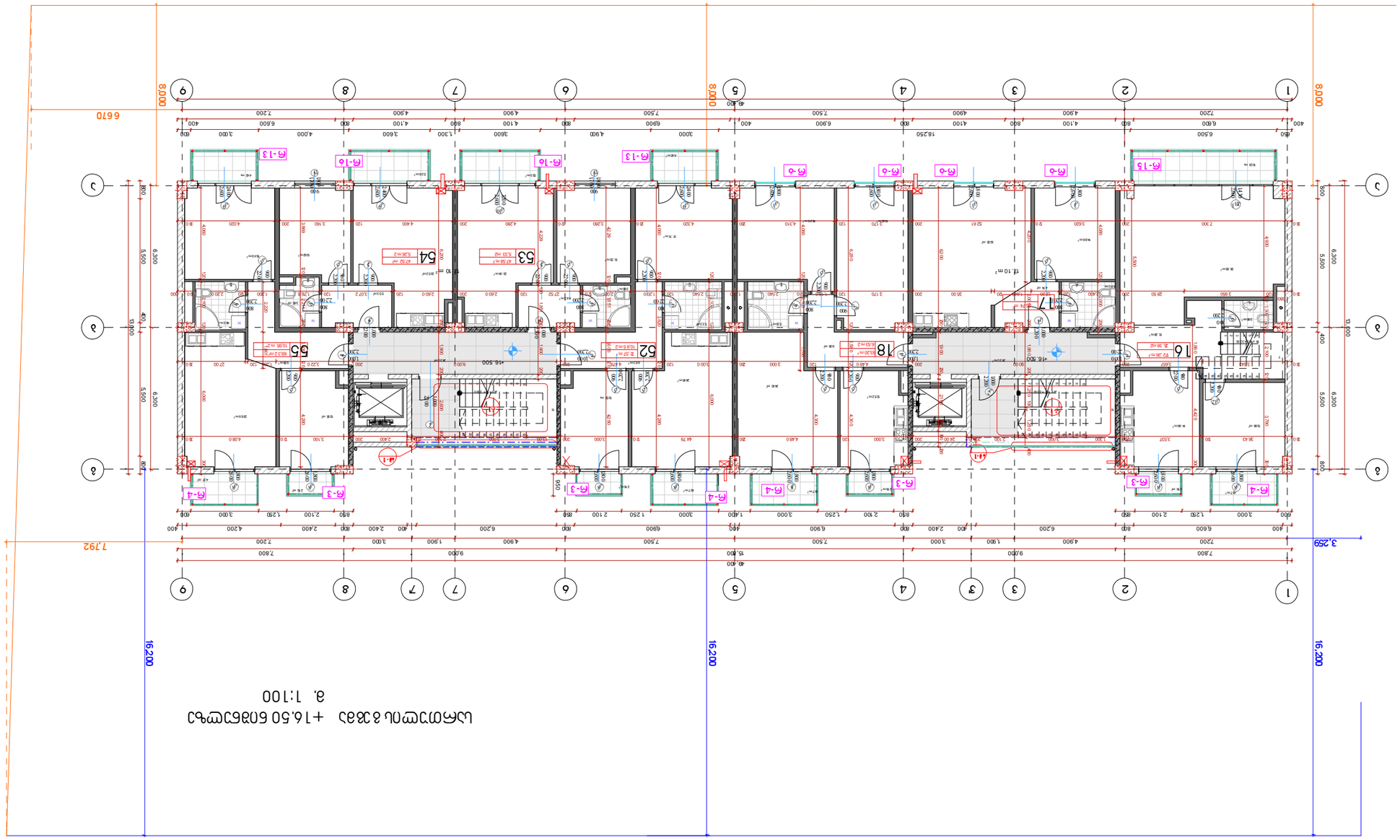

ชั้นวางของ +16.50 ถึงชั้นวางของ
ช. 1:100

ผู้ออกแบบ	
A.1	Layout
ชื่อโครงการ	
ที่อยู่โครงการ:	
ชื่อเจ้าของ:	
ที่อยู่เจ้าของ:	

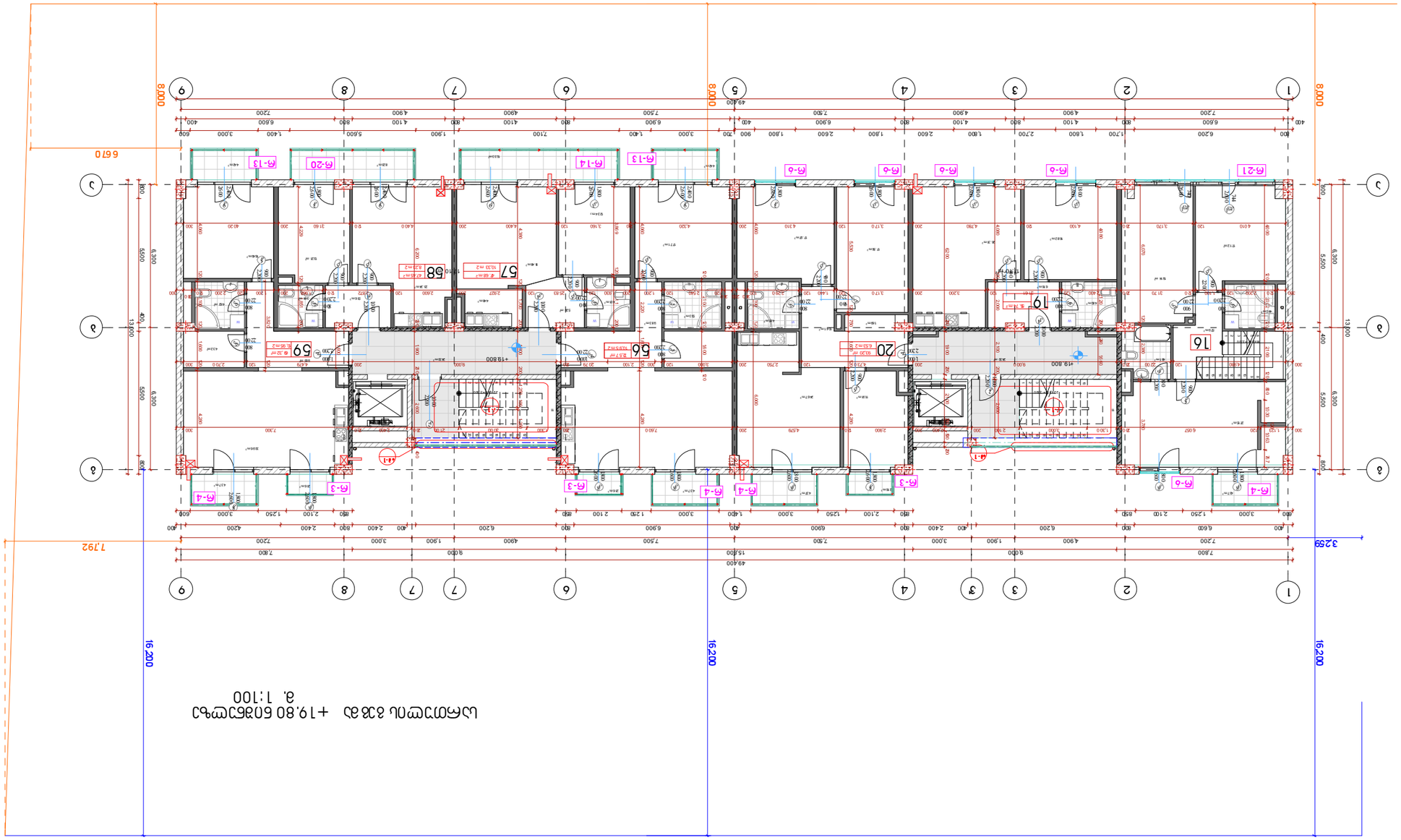

ავტორი:	
თანაავტორი:	
პროექტის დასახელება, მისამართი, ეტაპი, ნომერი	
დამკვეთი	
სამშენებლო ნებართვა	
ინჟინერი	
არქიტექტორი	

A.1	Layout

არქიტექტურული ნაწილი

შენობები:

სართულის გეგმა +23.10 ნიშნულზე
მ 1:100

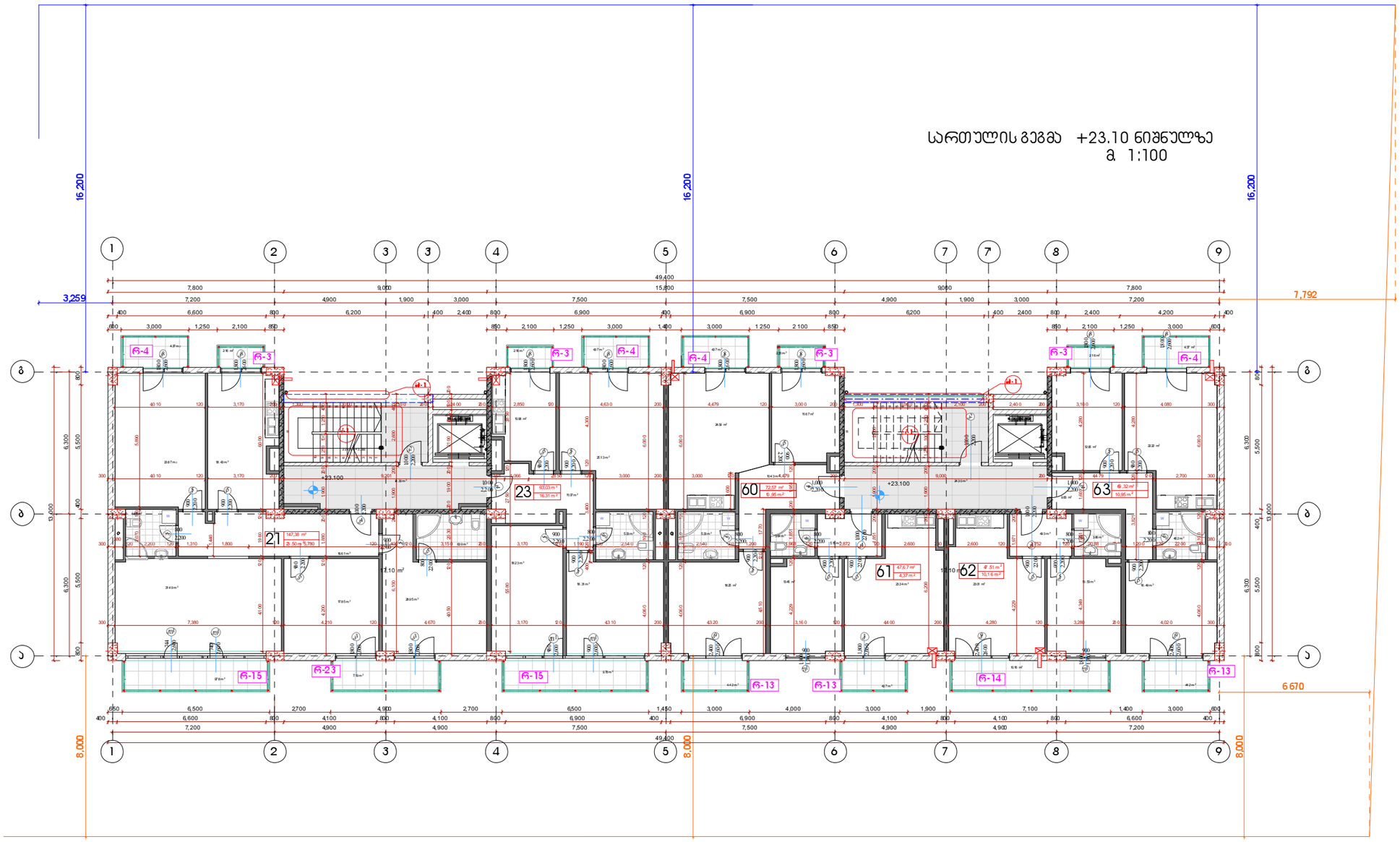

შენობის ობიექტი:

ნახაზის დასახელება:

ARCHITECTURE ENGINEERING
HAUSART PROJECT

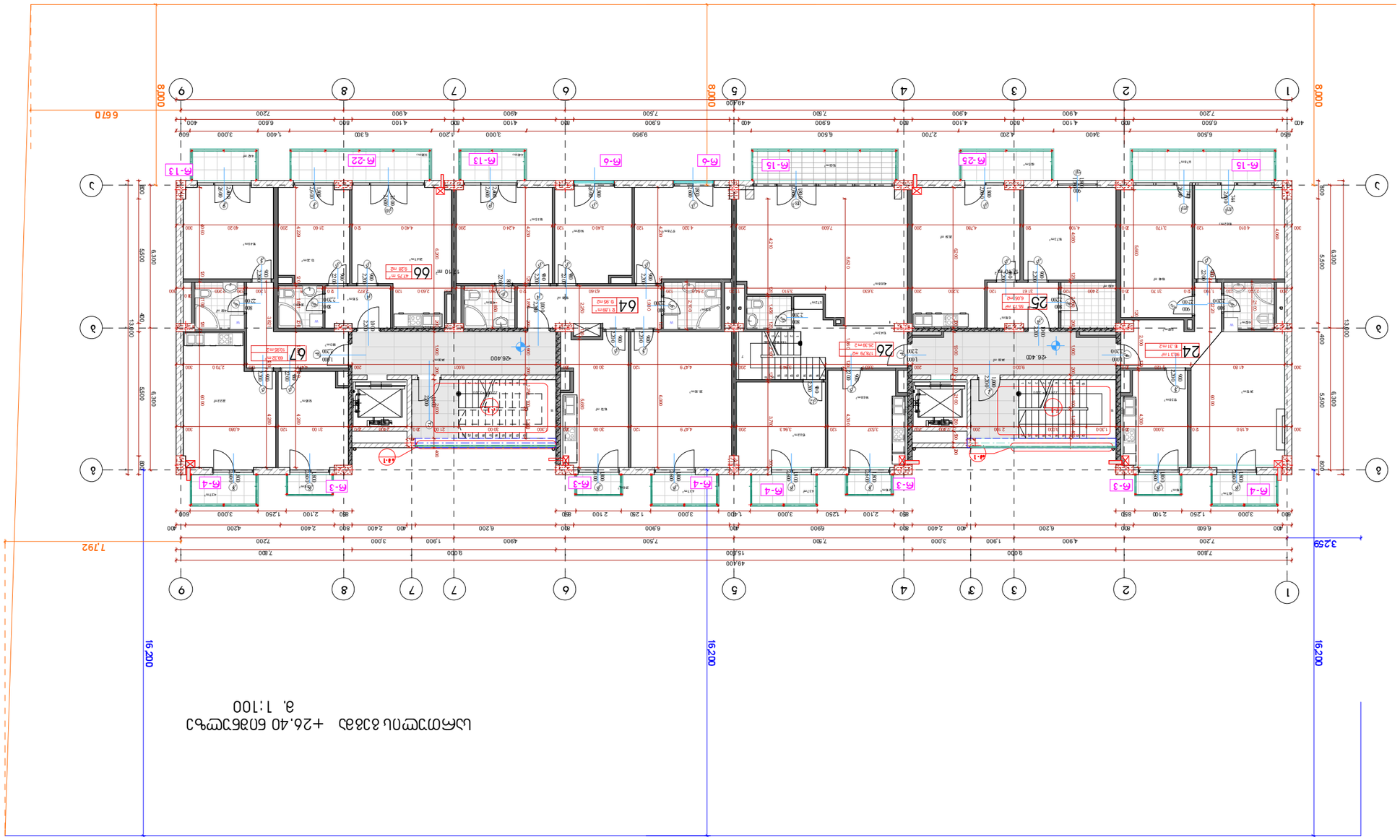

Цокольный этаж +26.40 Отметка 0.000
М 1:100

A.1

Layout

არქიტექტურული ნაწილი

შენიშვნები:

სართულის გეგმა +29,70 ნიშნულზე
მ. 1:100

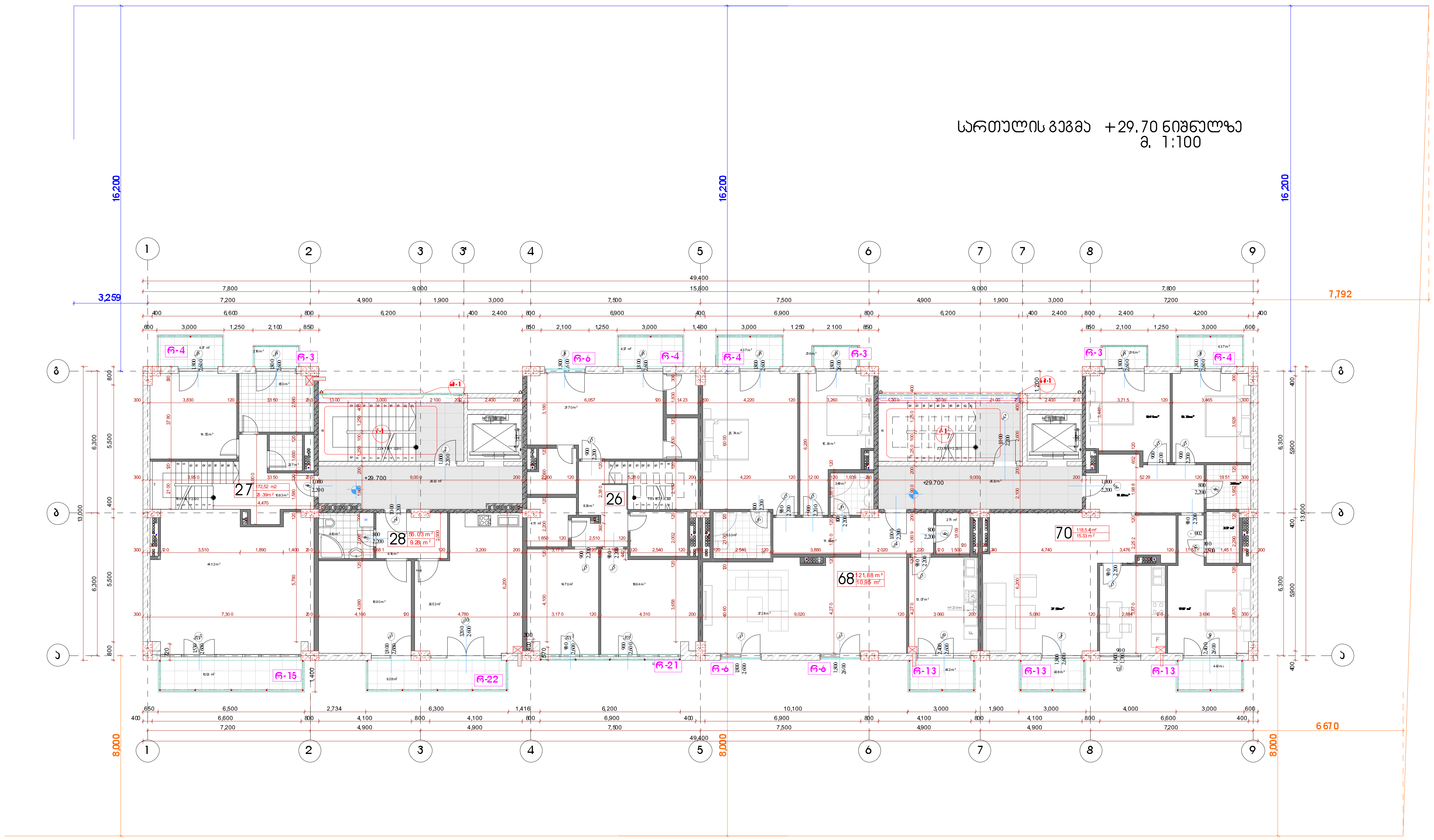

ARCHITECTURE & ENGINEERING HAUSART PROJECT

1:100

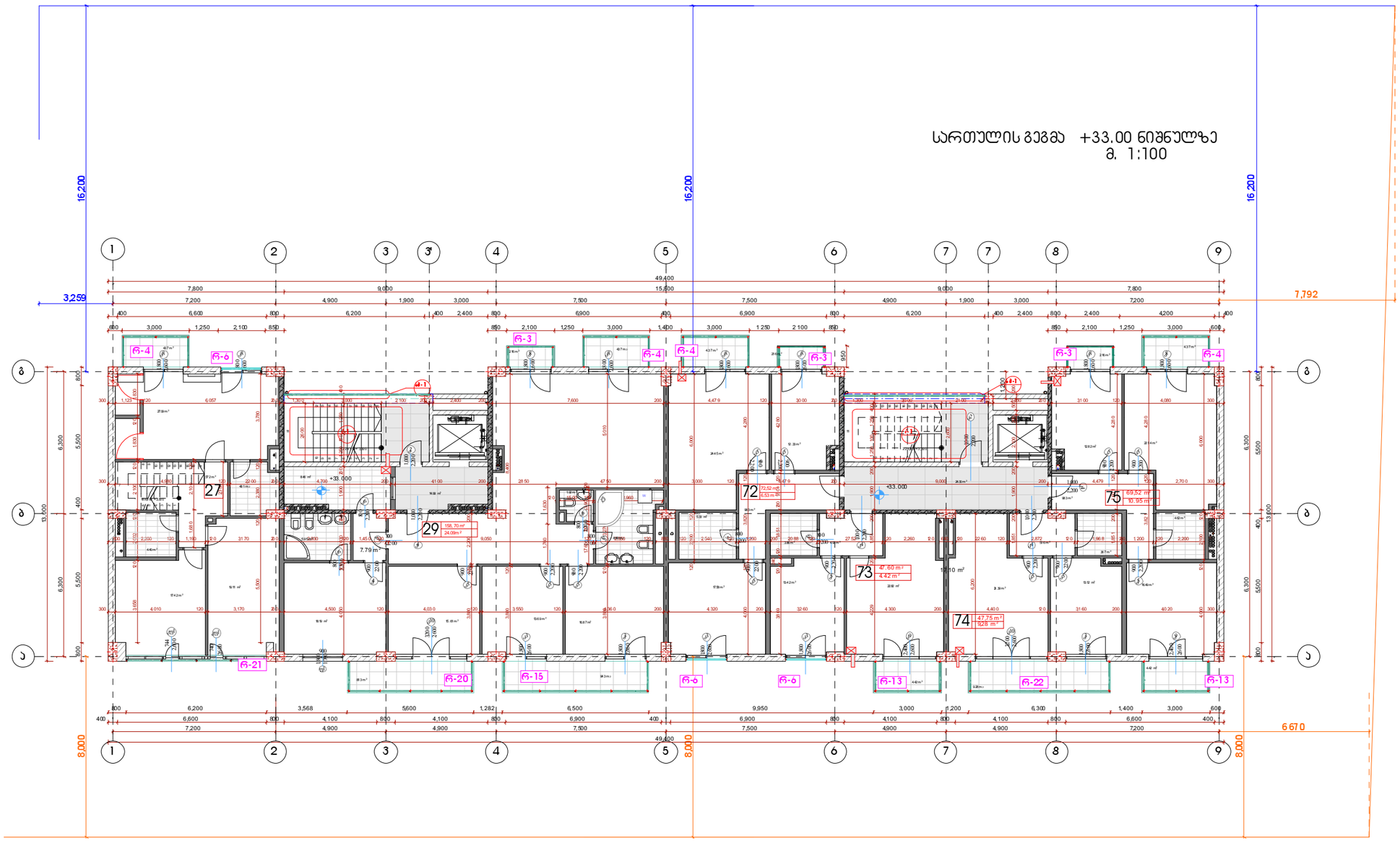

ფურცელი	ფურცლის დასახელება
A.1	Layout

არქიტექტურული ნაწილი

შენიშვნები:

შენიშვნები:

ავტორი:	გ.ბ		
პასუხისმგებელი	ლ.ბ		
კონტროლი	ლ.ბ		
მასშტაბი	1:100		

HAUSART PROJECT
ARCHITECTURE ENGINEERING

პროექტის		
ეტაპი		
ფურცლის	1:100	

ფურცლის	ფურცლების	ფურცლის №
A.1	1	1.0

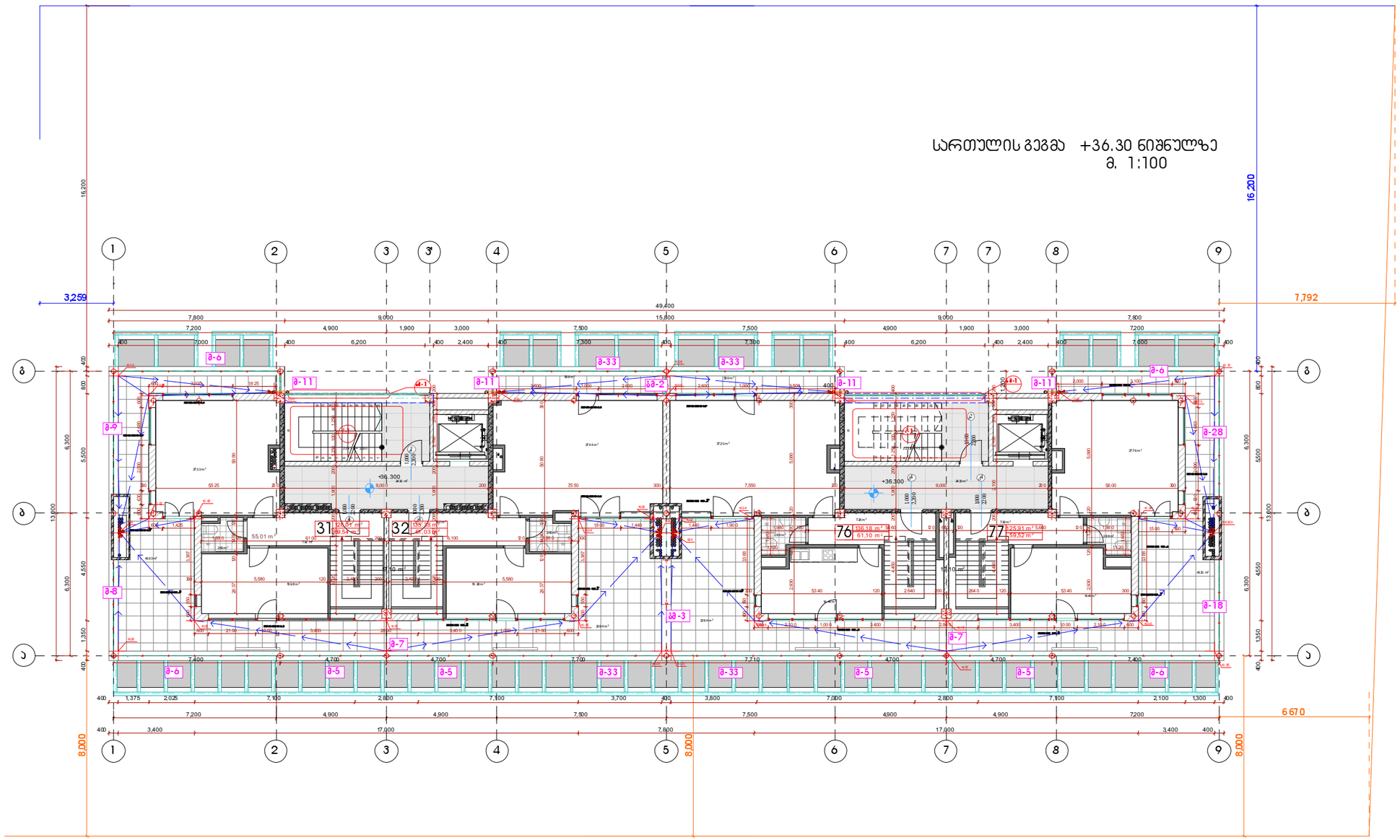

ფურცლის	ფურცლის დასახელება
A.1	Layout

არქიტექტურული ნაწილი

შენობებები:

შენობის ობიექტის:

დამკვეთი:	
ობიექტის:	
ობიექტის მისამართი:	
ფურცლის დასახელება	ფურცლის

ARCHITECTURE · ENGINEERING
HAUSART PROJECT

პროექტის	
ფურცლის	
მასშტაბი	1:100

ფურცლის	ფურცლების	ფურცლის
A.1	1	1.0

A.1	Layout

არქიტექტურული ნაწილი

შენობებები:

სართულის გეგმა +39.60 ნიშნულზე
მ. 1:100

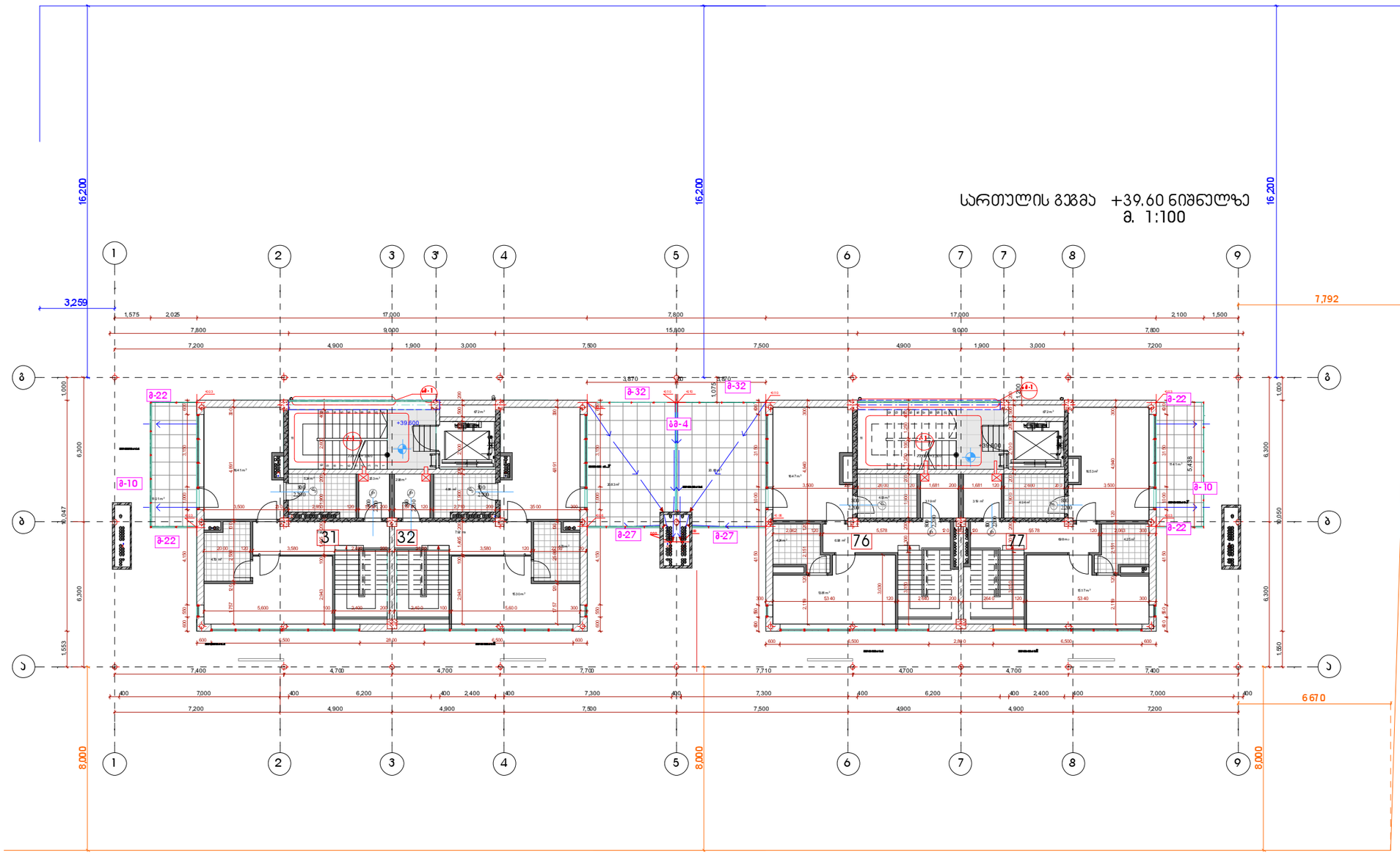

სახურავის გეგმა +42,90 ნიშნულზე
მ. 1:100

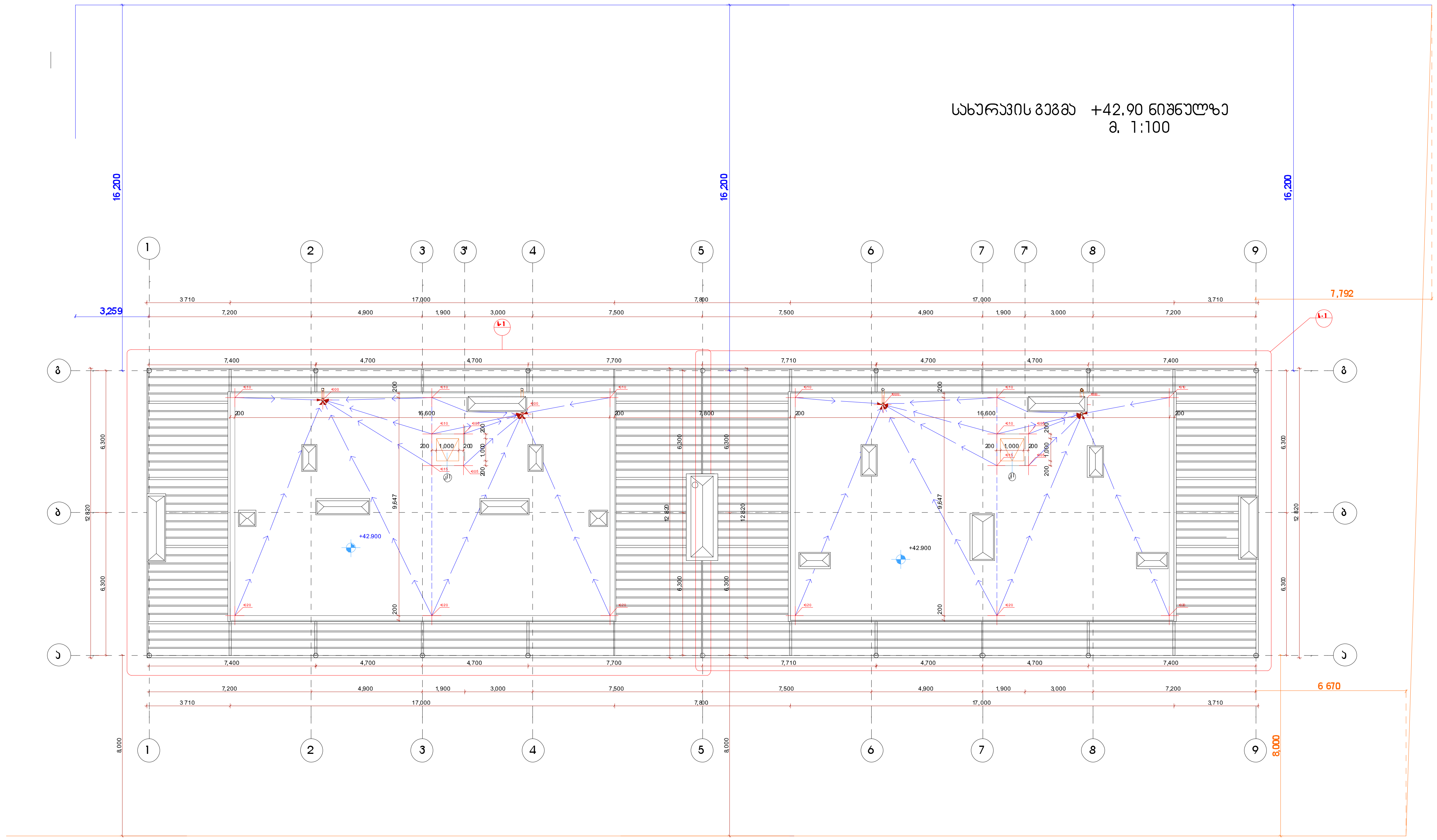

A.1 | Layout

არქიტექტურული ნაწილი

შენიშვნები:

1:100

ΔΙΑΓΡΑΜΜΑ:	ΔΟΜΗΣΗ ΚΑΤΟΨΕΩΝ
ΚΛΙΜΑΚΑ:	1:200
ΗΜΕΡΟΜΗΝΙΑ:	ΙΟΥΝΙΟΣ 2025
ΣΧΕΔΙΑΣΤΗΚΕ:	ΑΝ
ΕΛΕΓΧΘΗΚΕ:	ΚΠ
ΑΡΙΘΜΟΣ ΣΧΕΔΙΟΥ:	Α.2
ΑΡΙΘΜΟΣ ΕΚΔΟΣΗΣ:	1

ΚΑΤΟΨΗ ΒΟΡΕΙΑ
ΚΛΙΜΑΚΑ 1:200

ΑΡΙΘΜΟΣ ΑΔΕΙΑΣ: 30ΜΠΑ0000606320

ΣΥΝΤΑΞΗ: Ν.Δ. 1337/83 ΜΕ ΤΙΣ ΤΡΟΠΟΠΟΙΗΣΕΙΣ ΤΟΥ Ν.4067/12

ΘΕΣΗ: ΟΔΟΣ ΚΑΡΑΪΣΚΑΚΗ 13-30 & ΟΔΟΣ ΠΑΝΑΓΗ ΤΣΑΛΔΑΡΗ, ΔΗΜΟΤΙΚΗ ΕΝΟΤΗΤΑ ΚΑΛΑΜΑΡΙΑΣ, ΔΗΜΟΣ ΚΑΛΑΜΑΡΙΑΣ

ΙΔΙΟΚΤΗΤΗΣ: ΚΑΡΑΓΙΑΝΝΗΣ ΑΝΔΡΕΑΣ

ΑΡΙΘΜΟΣ ΜΕΛΕΤΗΣ	ΕΙΔΟΣ ΜΕΛΕΤΗΣ	ΣΤΑΔΙΟ ΜΕΛΕΤΗΣ	ΥΠΟΓΡΑΦΗ
ΑΡΧΙΤΕΚΤΟΝΙΚΗ ΜΕΛΕΤΗ	ΟΡΙΣΤΙΚΗ	ΑΔΕΙΑ ΔΟΜΗΣΗΣ	
ΣΤΑΤΙΚΗ ΜΕΛΕΤΗ	ΟΡΙΣΤΙΚΗ	ΑΔΕΙΑ ΔΟΜΗΣΗΣ	
ΗΛΕΚΤΡΟΛΟΓΙΚΗ ΜΕΛΕΤΗ	ΟΡΙΣΤΙΚΗ	ΑΔΕΙΑ ΔΟΜΗΣΗΣ	
ΜΗΧΑΝΟΛΟΓΙΚΗ ΜΕΛΕΤΗ	ΟΡΙΣΤΙΚΗ	ΑΔΕΙΑ ΔΟΜΗΣΗΣ	
ΠΥΡΟΣΒΕΣΤΙΚΗ ΜΕΛΕΤΗ	ΟΡΙΣΤΙΚΗ	ΑΔΕΙΑ ΔΟΜΗΣΗΣ	
ΕΝΕΡΓΕΙΑΚΗ ΜΕΛΕΤΗ	ΟΡΙΣΤΙΚΗ	ΑΔΕΙΑ ΔΟΜΗΣΗΣ	

ΑΡΧΙΤΕΚΤΟΝΙΚΗ ΜΕΛΕΤΗ
ΟΡΙΣΤΙΚΗ
ΑΔΕΙΑ ΔΟΜΗΣΗΣ

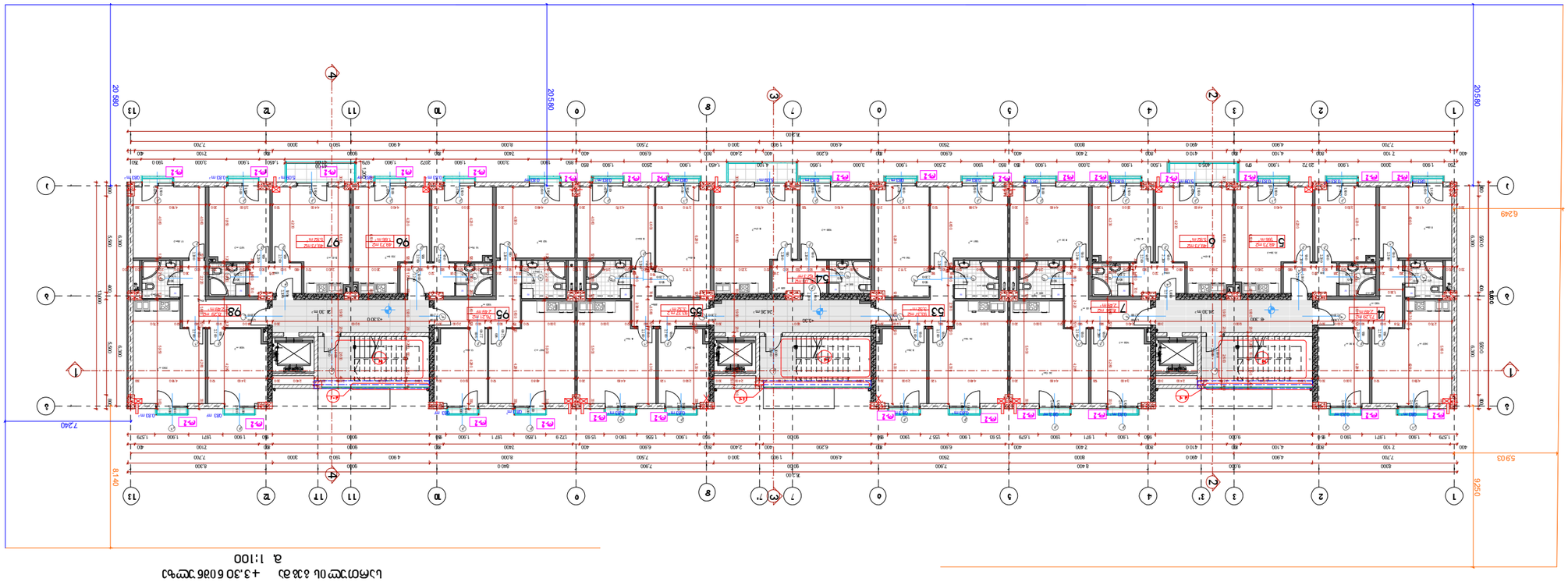
20 080
20 580
20 580
6 249
5 903
9 250
2 240
8 140
6 300
5 900
1 900
7 200
3 000
1 500
1 450
2 500
4 900
1 900
3 000
1 500
1 450
2 500
4 900
1 900
3 000
1 500
1 450
2 500
4 900
1 900

სართულის გეგმა +6.60 ნიშნულზე
მ. 1:200

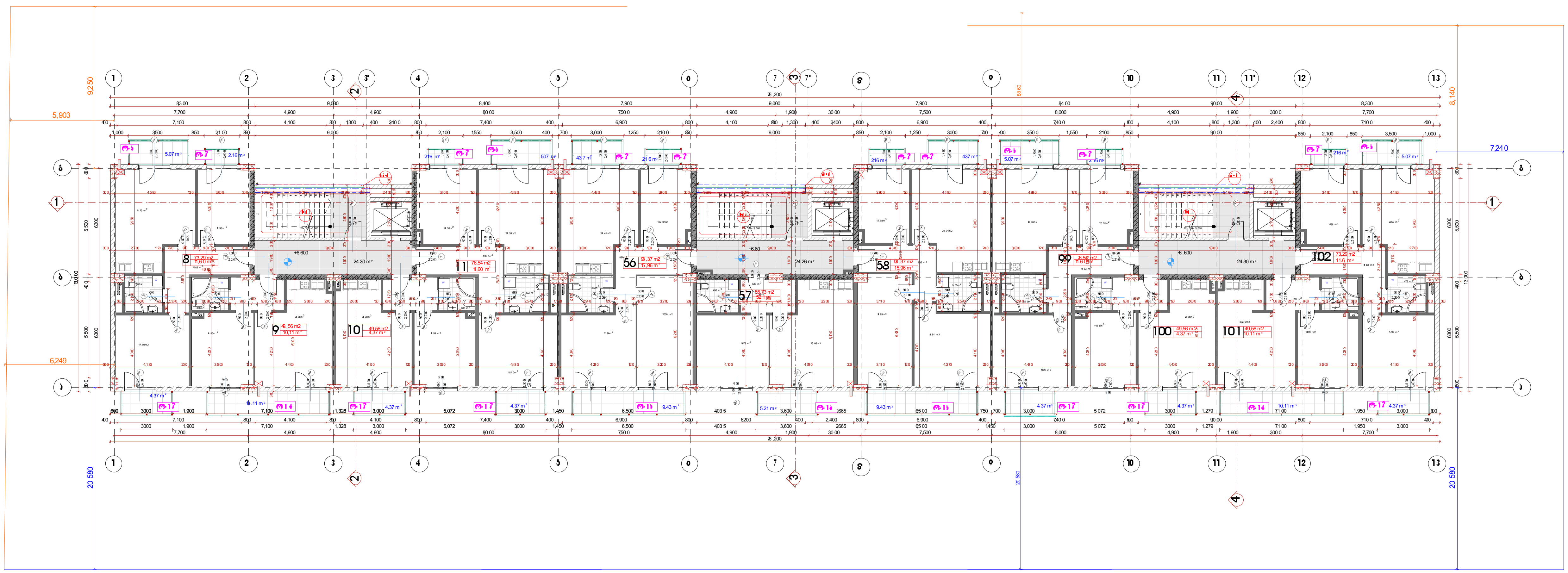

ფორმატი	ფაილის სახელი
A.2	Layout

არქიტექტურული ნაწილი

შენიშვნები:

პირობითი ნიშნები:

დამკვეთი: 'სბ უძრავი ქონება'

მისამართი:

მრავალბინიანი საცხოვრებელი კომპლექსი
ქ. თბილისში თამარაშვილის ქ. №13-ში

თანამდებობა	გვარი	ხელმოწერა	თარიღი
დირექტორი	ი.ჩირაქი		
მთ.არქიტექტორი	დ.გოგიჩაიშვილი		
დამმუშავა	ნ.გოგორიშვილი		
შეამოწმა	ი.ჩირაქი		

ARCHITECTURE & ENGINEERING HAUSART PROJECT

მისამართი

ქ.თბილისი,
გამრეკელის ქ.N 19

დავალება N	
თარიღი	
მასშტაბი	1:200

ნახაზი
კორპუსი №5
სართულის გეგმა
+6.60 ნიშნულზე

სტადია	ფურცელი	ფურცლები
ს.პ.	ა-80	245

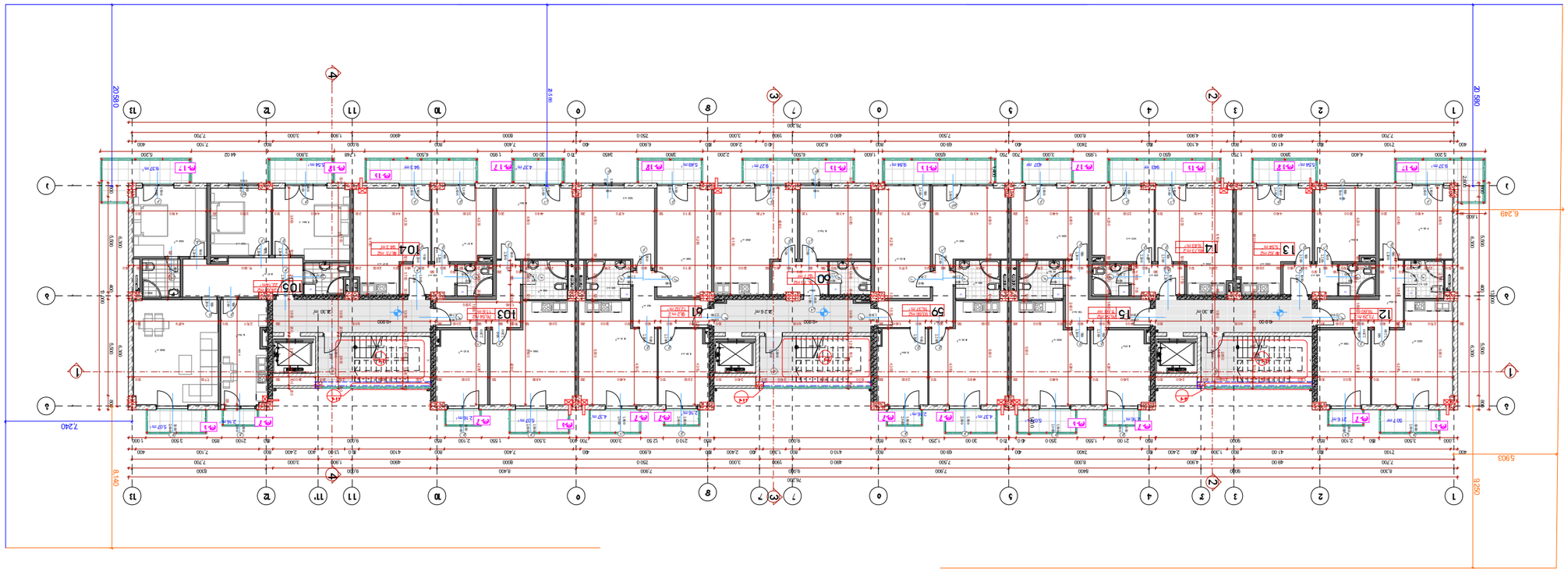

ปรับปรุงอาคารเรียน ๔ ชั้น ๑๒ ห้องเรียน + ๑๐ ห้องเรียนพิเศษ
มัธยมวัดบางปลา จ.นนทบุรี
มาตราส่วน 1:200

ผู้ออกแบบ	ผู้ช่วยศาสตราจารย์ ดร.ชัยวัฒน์ ศรีสุวรรณ
ผู้ตรวจสอบ	ผู้ช่วยศาสตราจารย์ ดร.ชัยวัฒน์ ศรีสุวรรณ
ผู้ควบคุมงาน	ว่าที่ร้อยตรี ณัฐพล ศรีสุวรรณ
ผู้ช่วยวิศวกร

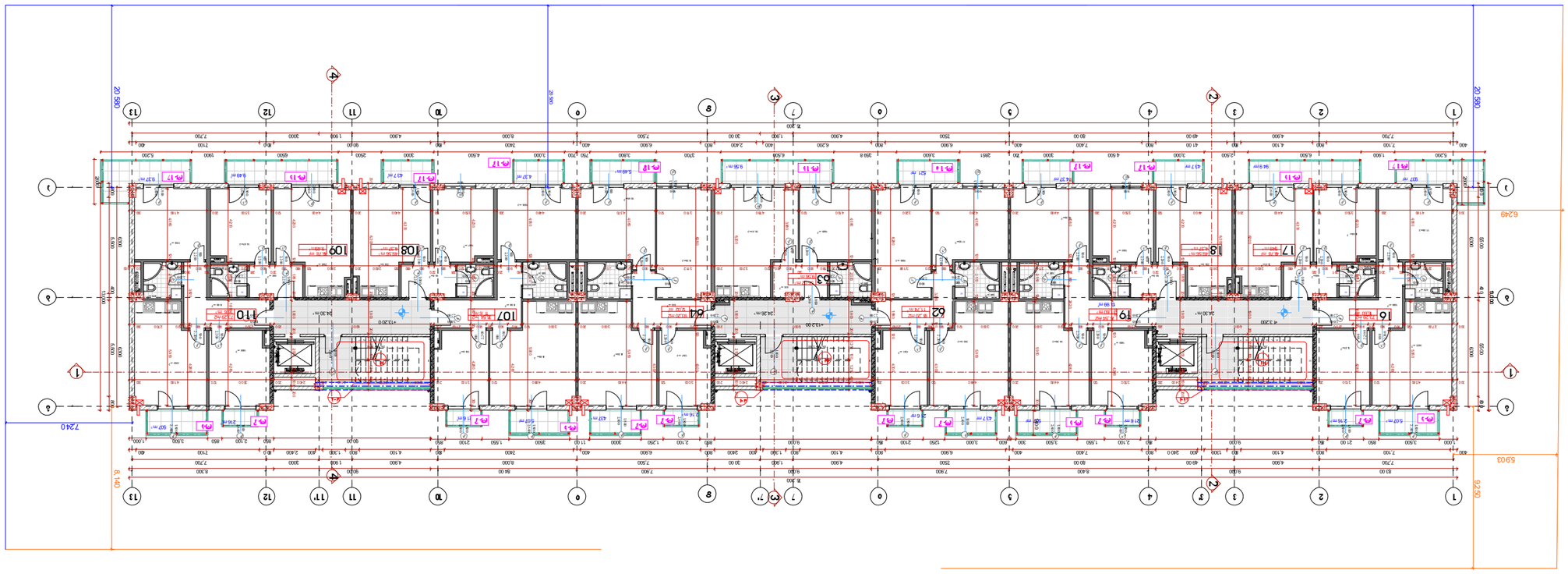

ผังพื้นชั้นที่ 1 +13.20 อาคารจอดรถ
มาตราส่วน 1:200

ผู้ออกแบบ	ผู้ออกแบบโครงสร้าง	วิศวกรไฟฟ้า
ผู้ออกแบบสถาปัตยกรรม	ผู้ออกแบบสุขาภิบาล	วิศวกรเครื่องกล
ผู้ออกแบบภูมิสถาปัตยกรรม	ผู้ออกแบบป้องกันอัคคีภัย	ผู้ออกแบบงานระบบอื่นๆ
ผู้ออกแบบงานระบบ	ผู้ออกแบบงานระบบอื่นๆ	ผู้ออกแบบงานระบบอื่นๆ
ผู้ออกแบบงานระบบอื่นๆ	ผู้ออกแบบงานระบบอื่นๆ	ผู้ออกแบบงานระบบอื่นๆ
ผู้ออกแบบงานระบบอื่นๆ	ผู้ออกแบบงานระบบอื่นๆ	ผู้ออกแบบงานระบบอื่นๆ
ผู้ออกแบบงานระบบอื่นๆ	ผู้ออกแบบงานระบบอื่นๆ	ผู้ออกแบบงานระบบอื่นๆ
ผู้ออกแบบงานระบบอื่นๆ	ผู้ออกแบบงานระบบอื่นๆ	ผู้ออกแบบงานระบบอื่นๆ

ผู้ขอรับใบอนุญาต	ผู้ออกแบบ	ผู้ควบคุมงาน
ชื่อ-สกุล	ชื่อ-สกุล	ชื่อ-สกุล
ใบอนุญาตเลขที่	ใบอนุญาตเลขที่	ใบอนุญาตเลขที่
วันที่	วันที่	วันที่

ขนาดกระดาษ	A1	A3
มาตราส่วน	1:200	1:400

ชื่อโครงการ	อาคารที่พักอาศัย 3 ชั้น จำนวน 4 หลัง
ที่ตั้งโครงการ	ตำบลบางเสาธง อำเภอบางเสาธง จังหวัดสมุทรปราการ
ชื่อแบบ	ผังพื้นชั้นที่ 1 +13.20 อาคารจอดรถ
เลขที่แบบ	A.2
แผ่นที่	245

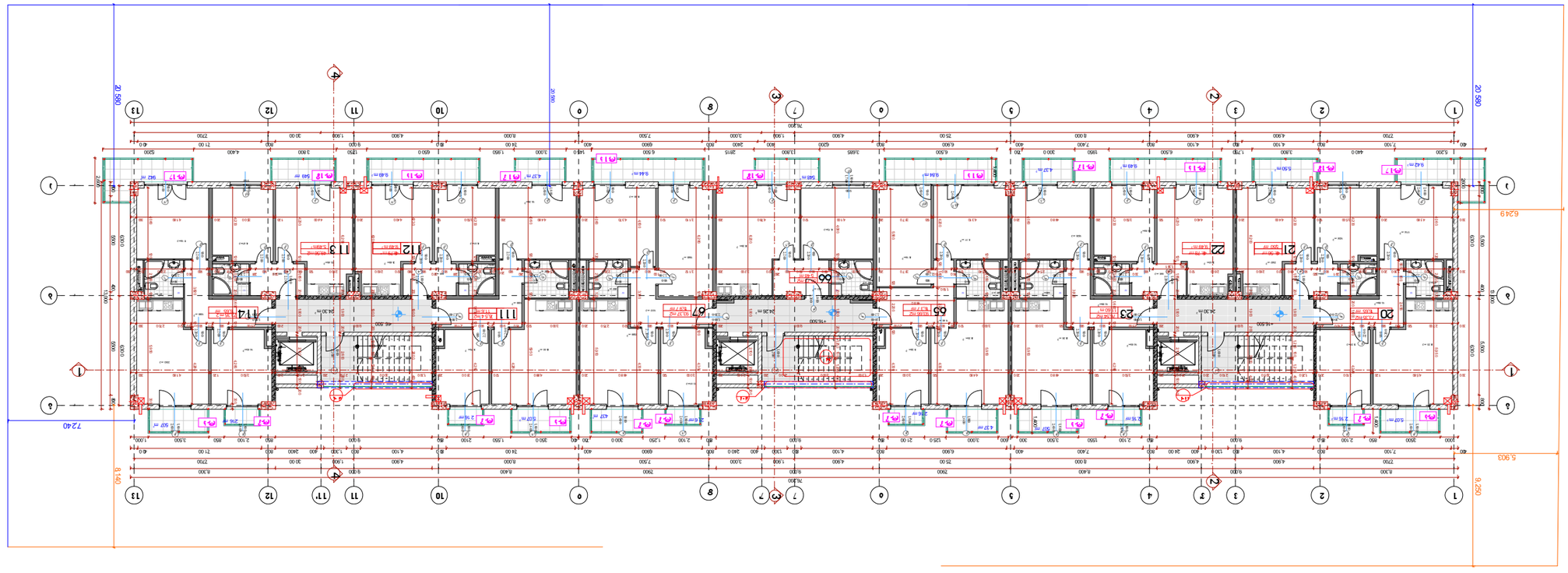

ผังแสดงตำแหน่งห้องพัก ชั้น 13-30
มาตราส่วน 1:200

ผู้ออกแบบ	ผังแสดงตำแหน่งห้องพัก ชั้น 13-30	
	มาตราส่วน 1:200	
ผู้ตรวจสอบ		
ผู้ตรวจสอบ		
ผู้ตรวจสอบ

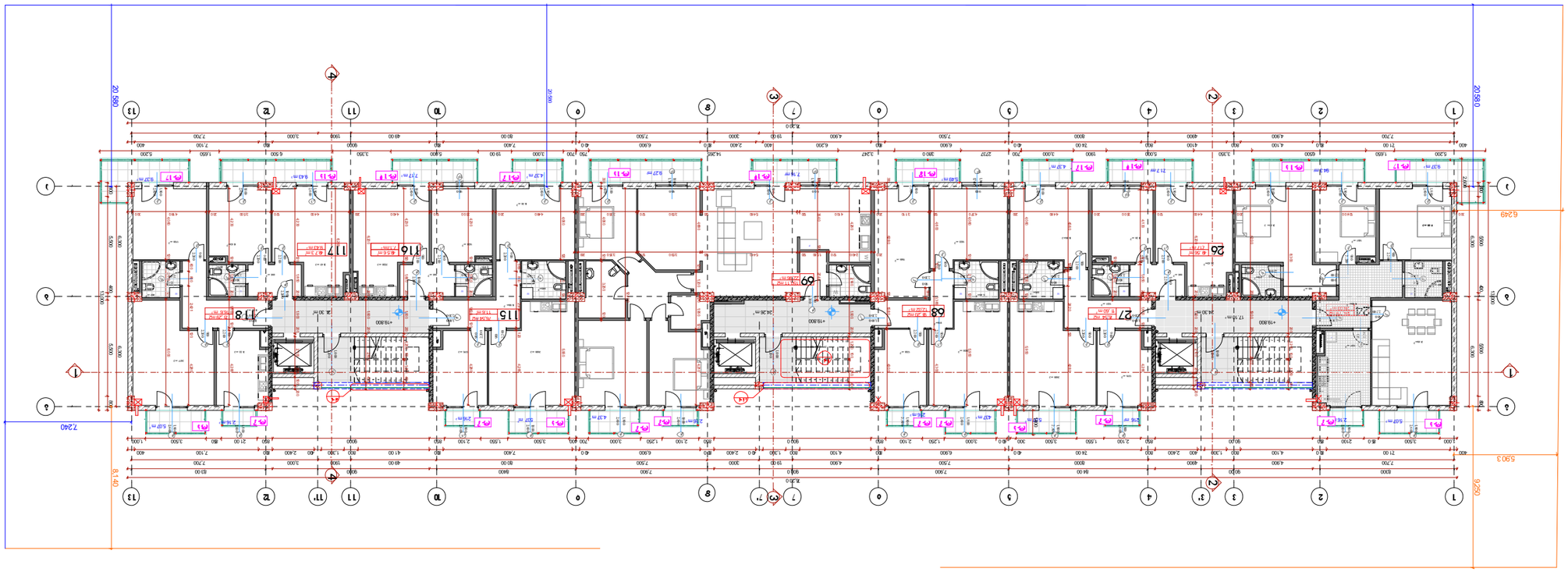

Фаза:	Работен проект
Етап:	Архитектурна част
Обект:	Жилищна сграда с 6 самостоятелни обекта, 1 магазин, 1 ресторант и подземен паркинг в УПИ XIII-30
Адрес:	гр. Банско, ул. Васил Левски, кв. 30
Възложител:	Ивайло Стоянов Ангелов
Проектант:	Арх. Ивайло Ангелов рег. № 10
Консултанти:	
Дата:	08.2025
Мащаб:	1:200
Чертеж:	Ситуация
Номер:	245

Фаза	Работен проект
Етап	Архитектурна част
Чертеж	Ситуация

Обект:	Жилищна сграда с 6 самостоятелни обекта, 1 магазин, 1 ресторант и подземен паркинг в УПИ XIII-30
Адрес:	гр. Банско, ул. Васил Левски, кв. 30
Възложител:	Ивайло Стоянов Ангелов
Проектант:	Арх. Ивайло Ангелов рег. № 10
Консултанти:	
Дата:	08.2025
Мащаб:	1:200
Номер:	245

ARCHITECTURE & ENGINEERING
HAUSAR PROJECT
Арх. Ивайло Ангелов рег. № 10

Фаза:	Работен проект
Етап:	Архитектурна част
Чертеж:	Ситуация
Мащаб:	1:200
Дата:	08.2025
Номер:	245

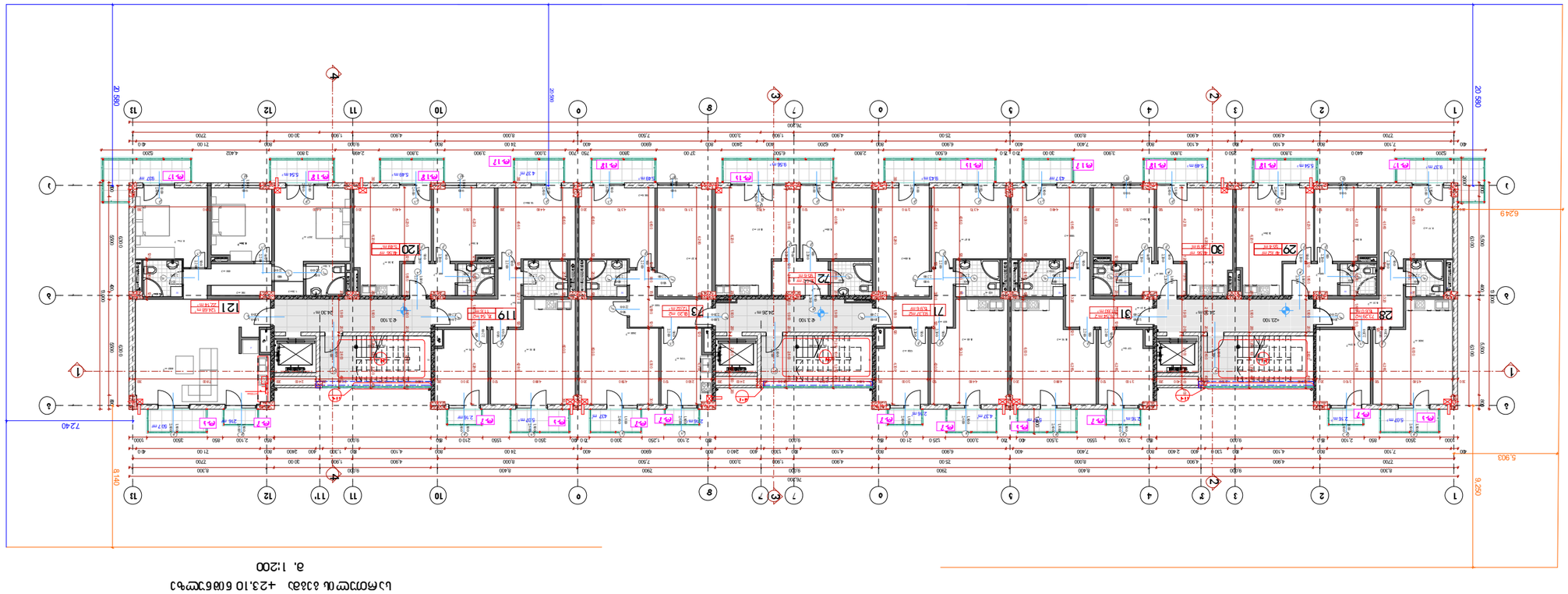

ספק/יועץ	
שלב	A.2
תוכנית	

מספר תוכנית:	
שם התוכנית:	
מהנדס:	
אדריכל:	
יזם:	
כתובת הפרויקט:	
גוש:	
חלקה:	
מגרש:	
כתובת

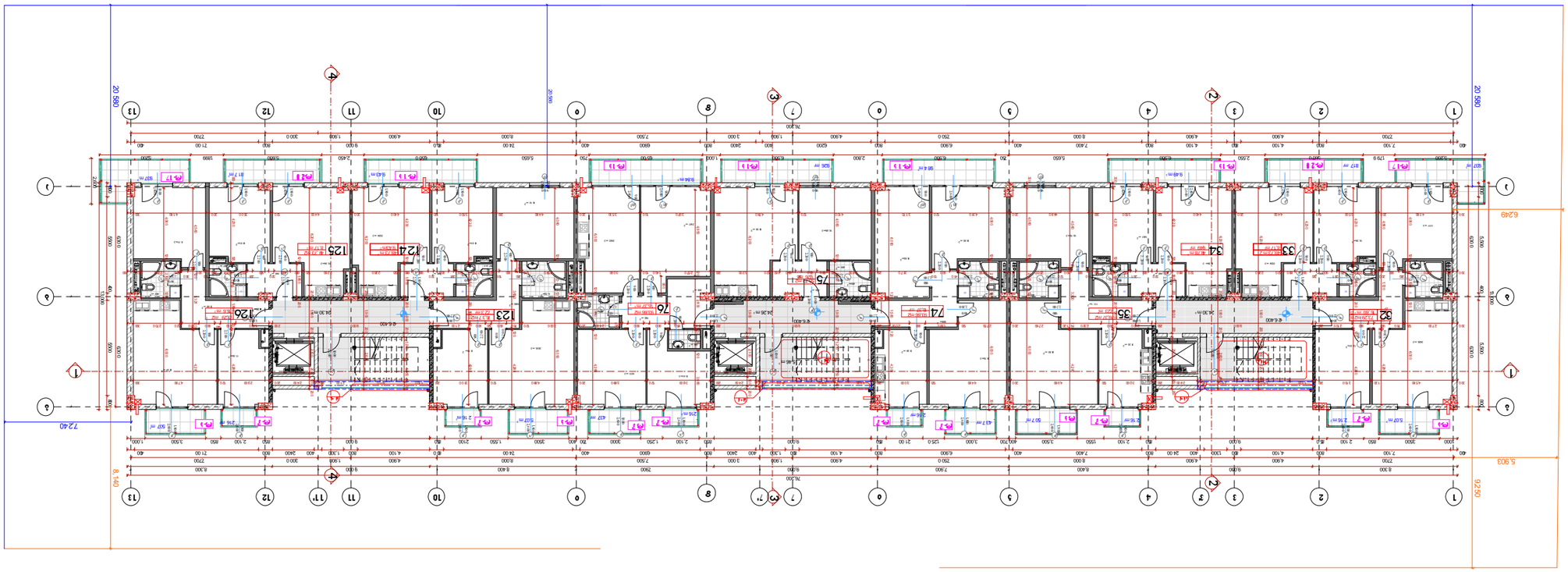

ภาพแสดง +26.40 มองจากทิศใต้
มาตราส่วน 1:200

ผู้ออกแบบ	ผู้ช่วยสถาปนิก ชำนาญ ใจเย็น
ผู้ควบคุมงาน	
ผู้ตรวจแบบ N	
ผู้ตรวจแบบ	ผู้ช่วยสถาปนิก ชำนาญ ใจเย็น
ผู้ตรวจแบบ	ผู้ช่วยสถาปนิก ชำนาญ ใจเย็น
ผู้ตรวจแบบ	ผู้ช่วยสถาปนิก ชำนาญ ใจเย็น

ผู้ตรวจแบบ	ผู้ช่วยสถาปนิก ชำนาญ ใจเย็น	ผู้ตรวจแบบ

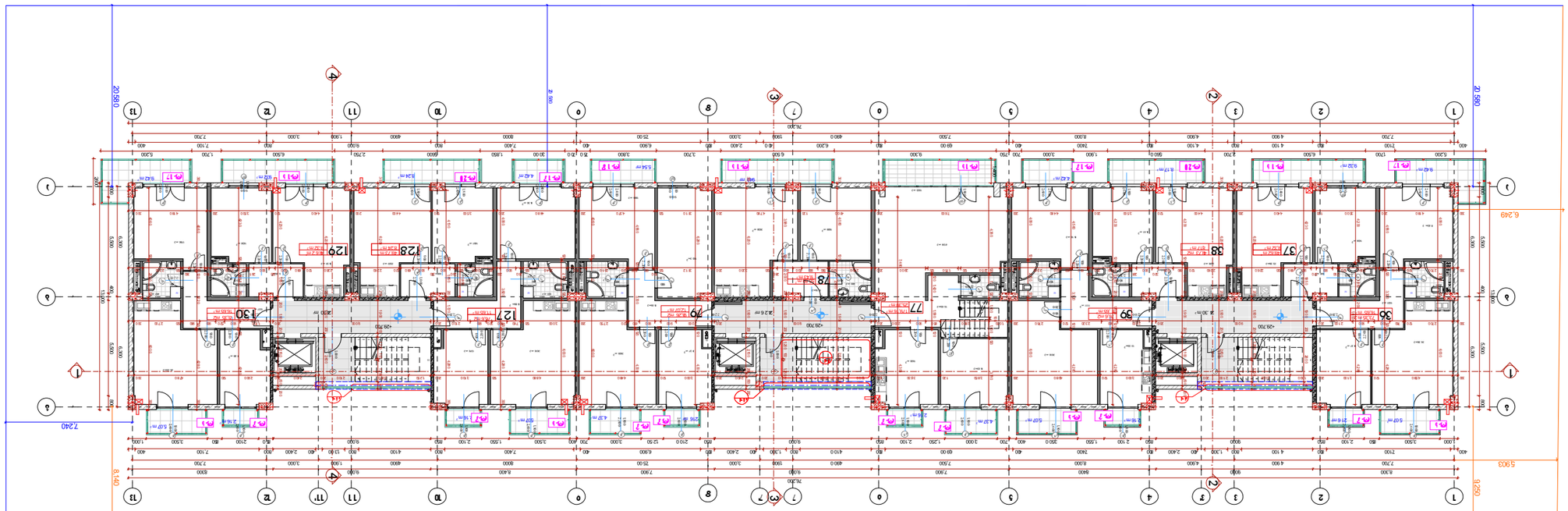

קומת קרקע +29.70 מפלס גמר קומת קרקע
קנ. 1:200

מהנדס הקונסטרוקציה:	
יועץ תנועה:	
יועץ נגישות:	
יועץ אקוסטיקה:	
יועץ בטיחות אש:	
יועץ איכות הסביבה:	
יועץ תאורה:	
יועץ סביבתי:	
יועץ גינון:	
יועץ מים וביוב:	
יועץ חשמל:	
יועץ מיזוג אויר:	
יועץ כבאות:	
יועץ מעליות:	
יועץ פיזי:	
יועץ:	
מתכנן שלד:	
אדריכל:	
מתכנן שלד:	
יועץ:	
יועץ פיזי:	
יועץ מעליות:	
יועץ כבאות:	
יועץ מיזוג אויר:	
יועץ חשמל:	
יועץ מים וביוב:	
יועץ גינון:	
יועץ סביבתי:	
יועץ תאורה:	
יועץ איכות הסביבה:	
יועץ בטיחות אש:	
יועץ אקוסטיקה:	
יועץ נגישות:	
יועץ תנועה:	
מהנדס הקונסטרוקציה:	

מספר גוש:	6086
מספר חלקה:	230
כתובת הנכס:	
שם הפרויקט:	
שלב:	
מספר תכנית:	
מספר גרסה:	
תאריך הגרסה:	

מהנדס:		
מתכנן:		
שרטט:		
בדק:		
אושר:		

מספר תכנית:	A.2
שם התכנית:	קומת קרקע

מספר תיק:	
מספר תיק:	
מספר תיק:	

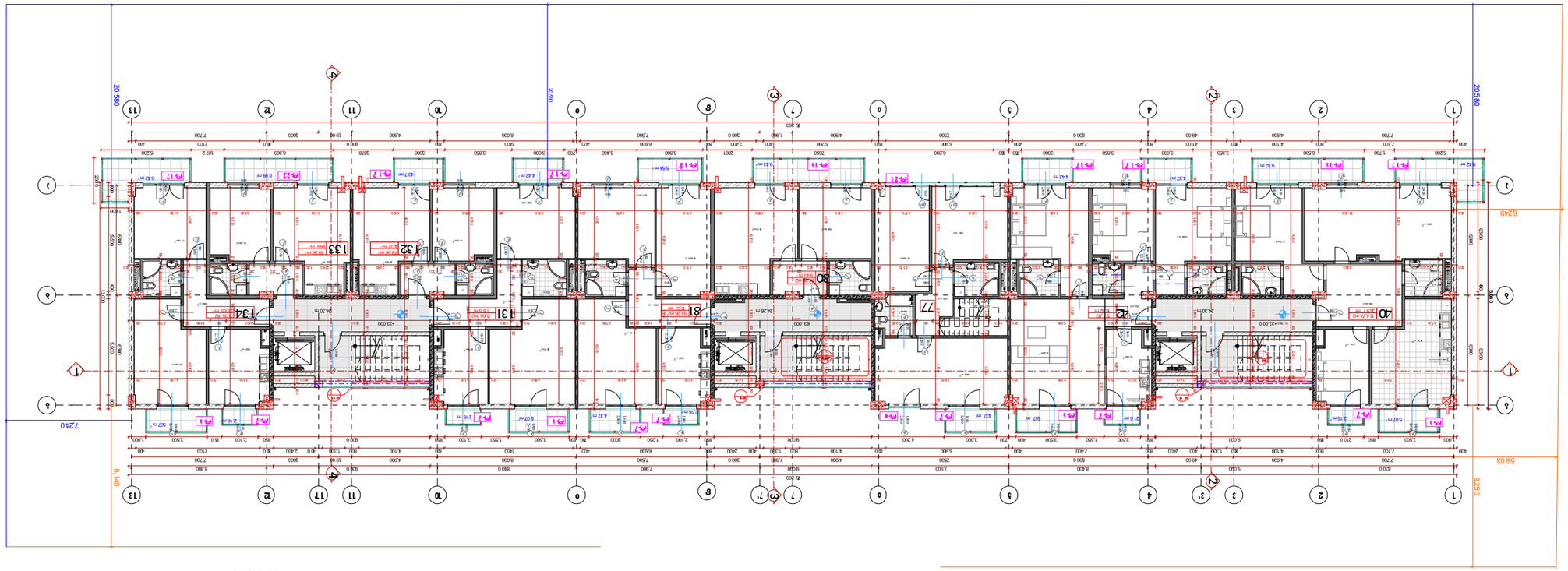
20.580
20.580
9.250
8.140
7.240
5.903
6.249
R.300
1 2 3 3' 4 5 6 7 7' 8 9 10 11 12 13
A B C D
1 2 3 4 5 6
1 2 3 4 5 6 7

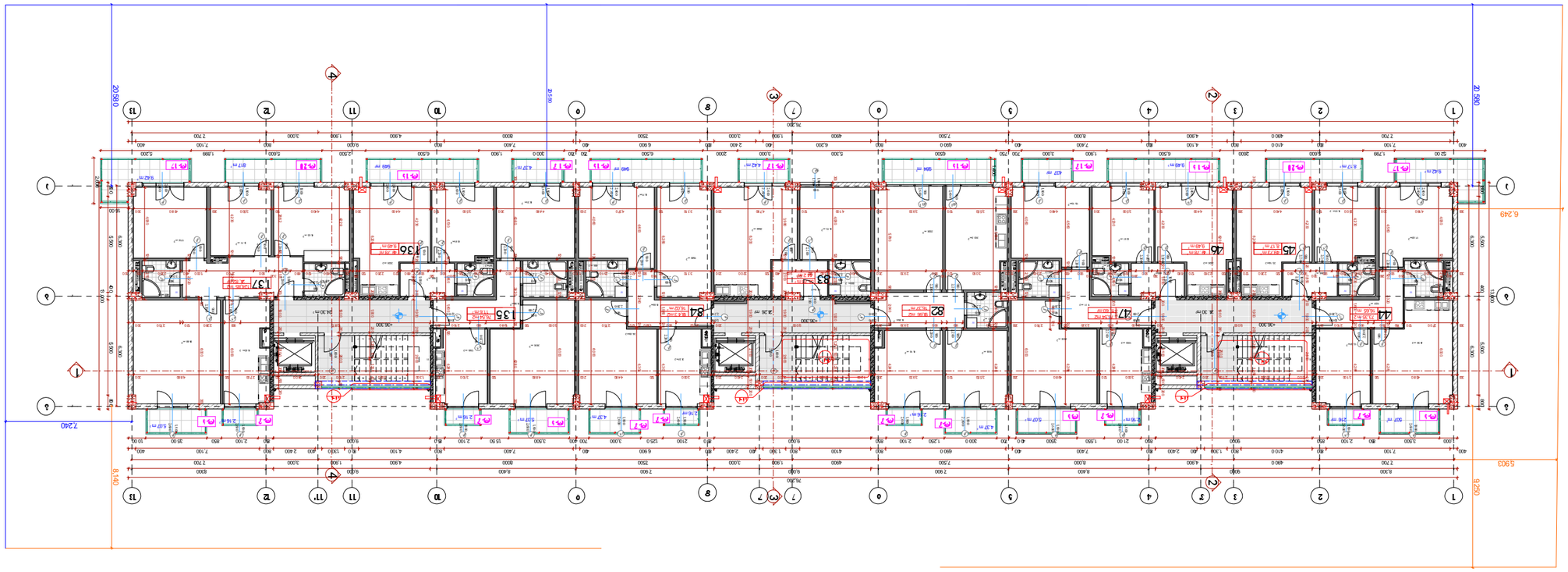

+36.30 მთავარი ასაღები ნიშნული
მ. 1:200

პროექტის დასახელება:	ქ. თბილისი, ვაკის რაიონი, ზ. ჭავჭავაძის გამზირი N13-ში მდებარე ნაკვეთზე მრავალბინიანი საცხოვრებელი კორპუსის მშენებლობა
ობიექტის მისამართი:	
დამკვეთი:	შპს "ვაკის ჭალა"

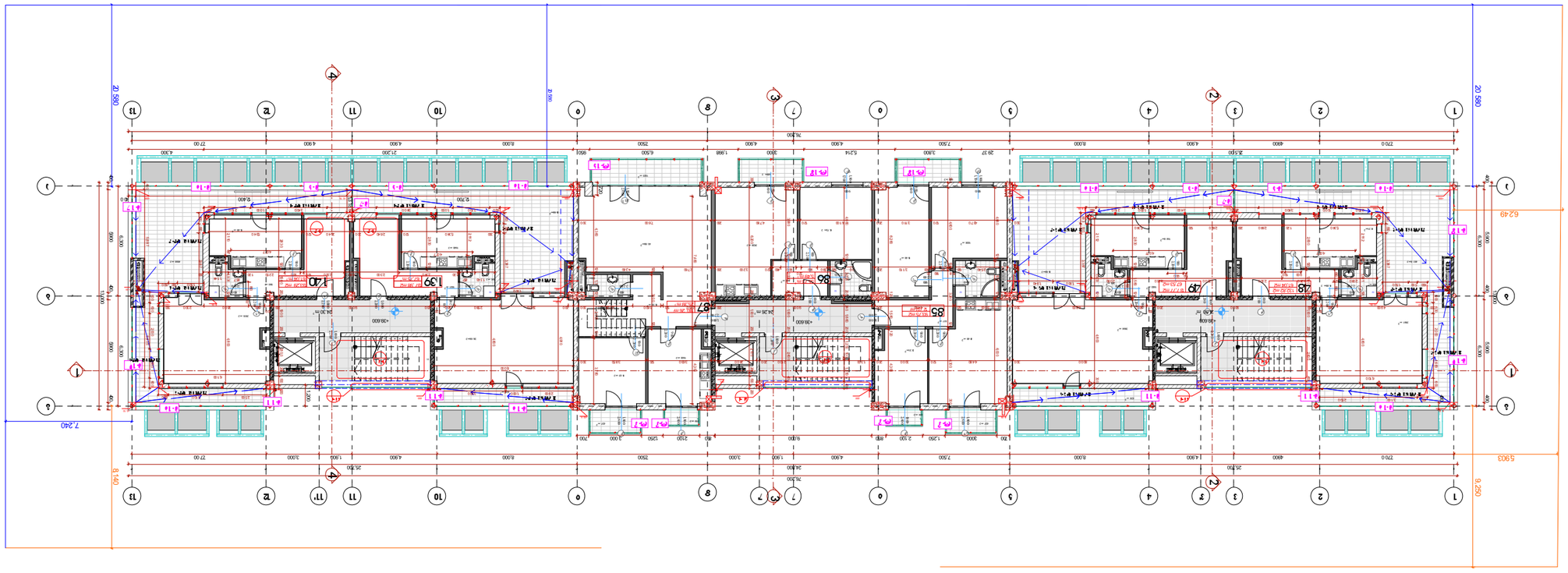
20 580
8 000
76 200
24 000
25 700
27 00
4 300
4 900
2 500
8 000
2700
4800
2 500
1 900
3 000
1 500
2 100
700
1 200
9 000
7 500
3 000
1 250
2 100
900
6 500
1 588
3 000
5 214
3 000
29 37
6 249
5 903
9 250
8 140
7 240
5 000
6 000
5 900
6 300
1 300
5 400
5 700
38 600
24 30 m²
24 26 m²
24 60 m²
24 60 m²
24 60

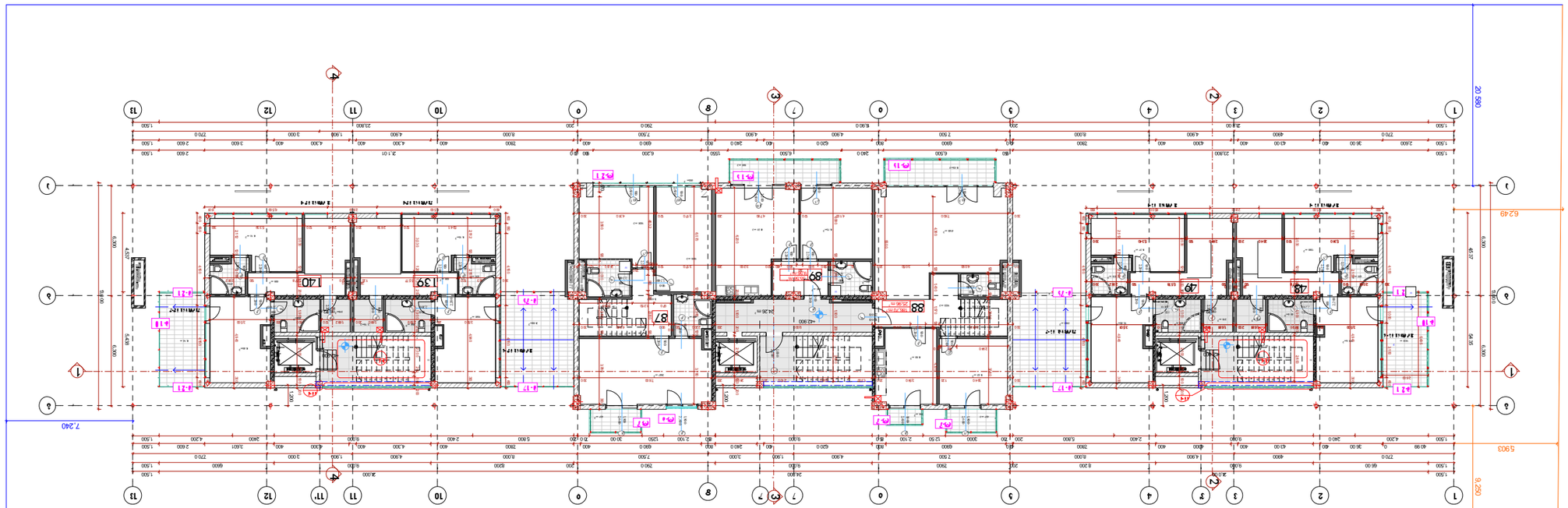

ผังพื้นชั้น 1 +42.90 ถึง +45.90 ม.

ม. 1:200

ผู้ออกแบบ	ออกแบบโดย
A.2	LAYOUT
ชื่อแบบ	
3360338630:	

ผู้ควบคุมงาน	ตรวจสอบ
ว. 01	ม.ย.
245	

ผู้ออกแบบ	ออกแบบโดย
+42.90 ถึง 45.90 ม.	ผังพื้นชั้น 1
1200	มาตราส่วน
	ตรวจสอบ
	ผู้ตรวจสอบ

ชื่อโครงการ	
อาคารชุดพักอาศัย 3 ชั้น จำนวน 19 ยูนิต	
ที่ตั้งโครงการ	
ตำบลบางเสาธง อำเภอบางเสาธง จังหวัดสมุทรปราการ	
เจ้าของโครงการ	
3010703000 6 0086 3301:	

ลำดับที่	รายการแก้ไข	วันที่	ผู้แก้ไข
1	ปรับแบบตามข้อเสนอแนะ	15/03/68	
2			
3			
4			
5			
6			
7			
8			
9			
10			

ผู้ออกแบบ	
ผู้ควบคุมงาน	
ผู้ตรวจสอบ	
ผู้ตรวจสอบ	
ผู้ตรวจสอบ	
ผู้ตรวจสอบ	
ผู้ตรวจสอบ	
ผู้ตรวจสอบ	
ผู้ตรวจสอบ	
ผู้ตรวจสอบ	

HAUSAR PROJECT
ARCHITECTURE ENGINEERING

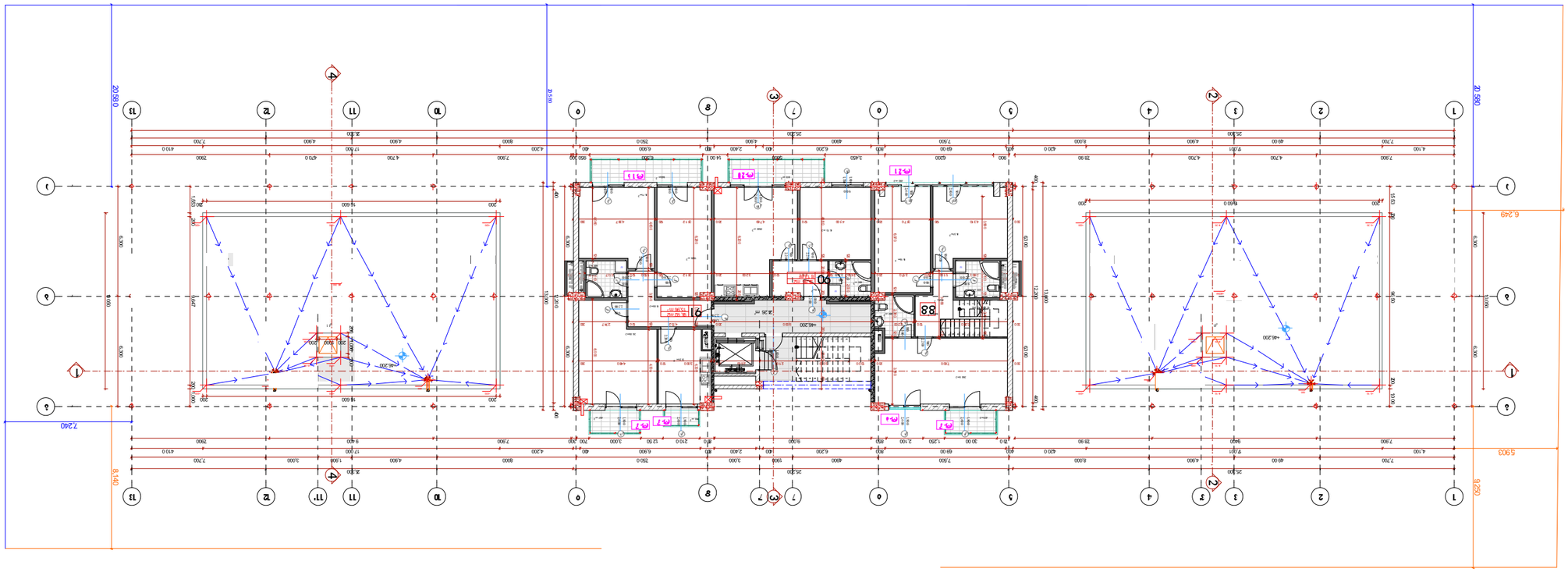
20560
8140
7240
25320
25320
25320

ΦΑΣΗ ΕΡΓΑΣΙΑΣ	ΟΡΟΦΟΣ ΚΑΙ ΠΡΟΣΟΨΗ
ΑΡΙΘΜΟΣ ΣΧΕΔΙΟΥ	A.2
ΤΙΤΛΟΣ ΣΧΕΔΙΟΥ	ΚΑΤΟΨΗ
ΚΛΙΜΑΚΑ ΣΧΕΔΙΑΣΗΣ	1:200
ΗΜΕΡΟΜΗΝΙΑ	
ΑΡΙΘΜΟΣ ΜΕΛΕΤΗΣ	

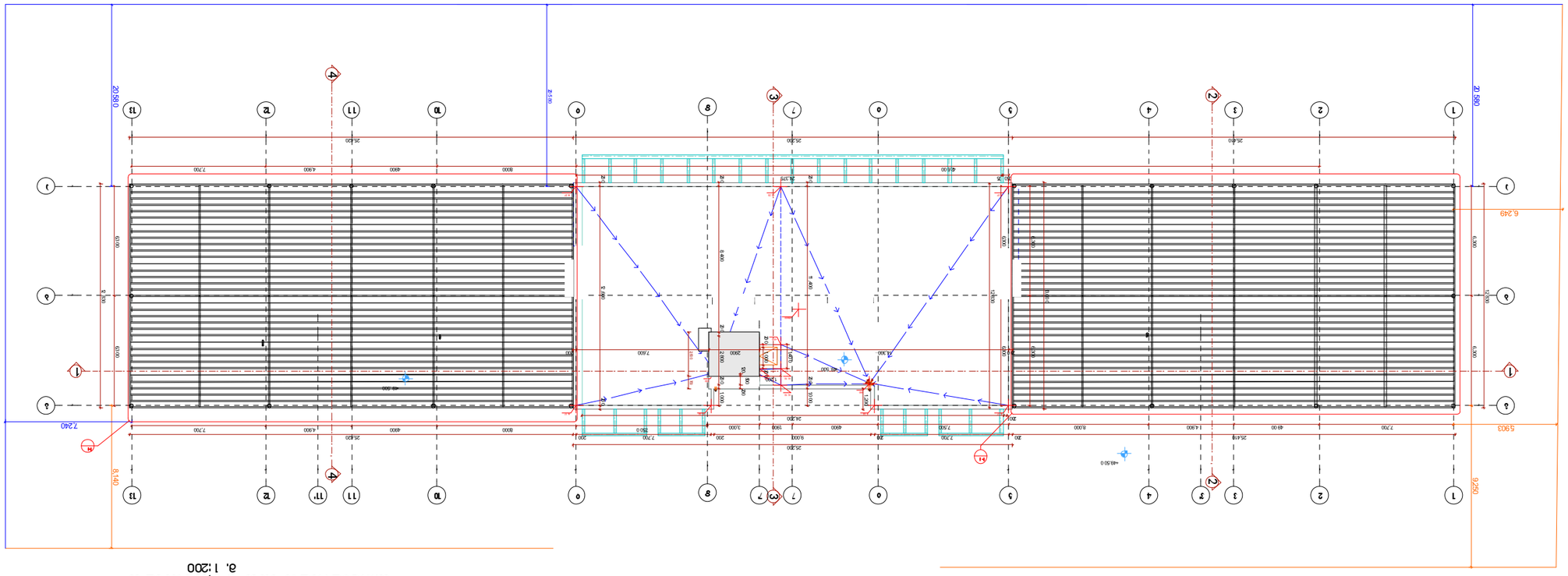
20.980
25.320
25.420
25.419
25.300
25.375
25.320
25.320
25.320

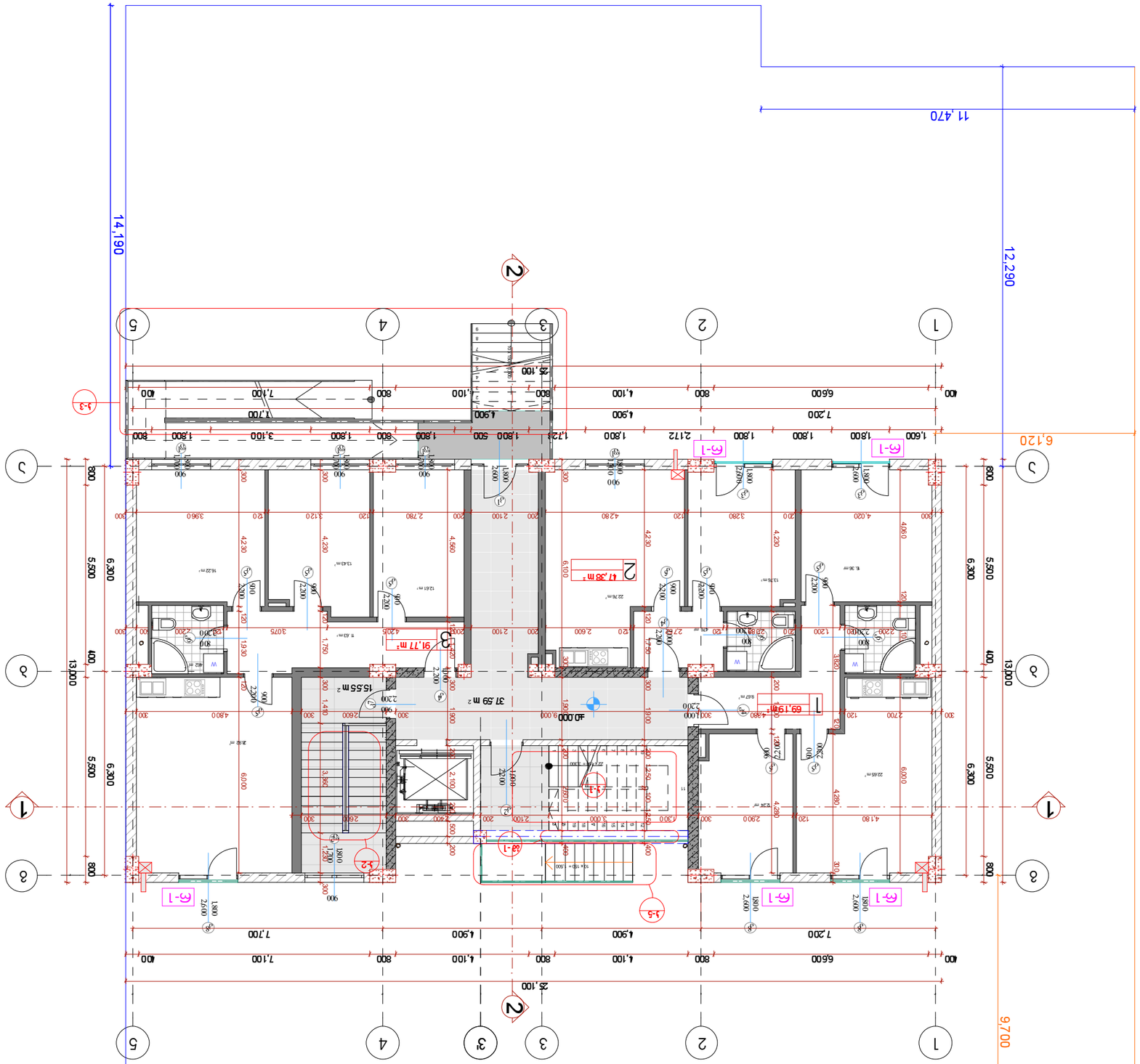

ΑΡΙΘΜΟΣ ΦΥΛΛΩΝ	10
ΦΥΛΛΟ	Α.2
ΤΙΤΛΟΣ ΣΧΕΔΙΟΥ	ΚΑΤΟΨΗ ΙΣΟΓΕΙΟΥ
ΚΛΙΜΑΚΑ	1:100
ΗΜΕΡΟΜΗΝΙΑ	Ιούλιος 2025

ΑΡΙΘΜΟΣ ΑΔΕΙΑΣ ΟΙΚΟΔΟΜΗΣ: 383/2025

ΘΕΣΗ ΟΙΚΟΠΕΔΟΥ: Δ.Δ. 245, Τ.Τ. 133, Τ.Κ. 73100

ΑΡΙΘΜΟΣ ΜΕΛΕΤΗΣ: 30/ΜΠ/0000 6 0086 2025

ΑΡΙΘΜΟΣ ΑΔΕΙΑΣ ΟΙΚΟΔΟΜΗΣ: 383/2025

ΔΙΕΥΘΥΝΣΗ ΟΙΚΟΔΟΜΗΣ ΔΗΜΟΥ ΑΓΙΟΥ ΝΙΚΟΛΑΟΥ

ΣΤΟΙΧΕΙΑ ΜΕΛΕΤΗΤΗ

ΟΝΟΜΑΤΕΠΩΝΥΜΟ	ΜΕΛΕΤΗΣ	ΔΙΕΥΘΥΝΣΗ	ΤΗΛΕΦΩΝΟ
ΓΕΩΡΓΙΟΣ ΚΑΡΑΜΑΝΛΗΣ	ΑΡΧΙΤΕΚΤΩΝ ΜΗΧΑΝΙΚΟΣ	ΚΑΡΔΙΤΣΑ	6944 123 456

ΣΤΟΙΧΕΙΑ ΙΔΙΟΚΤΗΤΗ

ΟΝΟΜΑΤΕΠΩΝΥΜΟ	ΠΑΤΡΩΝΥΜΟ	ΔΙΕΥΘΥΝΣΗ	ΤΗΛΕΦΩΝΟ
ΙΩΑΝΝΗΣ ΠΑΠΑΔΟΠΟΥΛΟΣ	ΝΙΚΟΛΑΟΥ	ΑΓΙΟΣ ΝΙΚΟΛΑΟΣ	6977 888 999

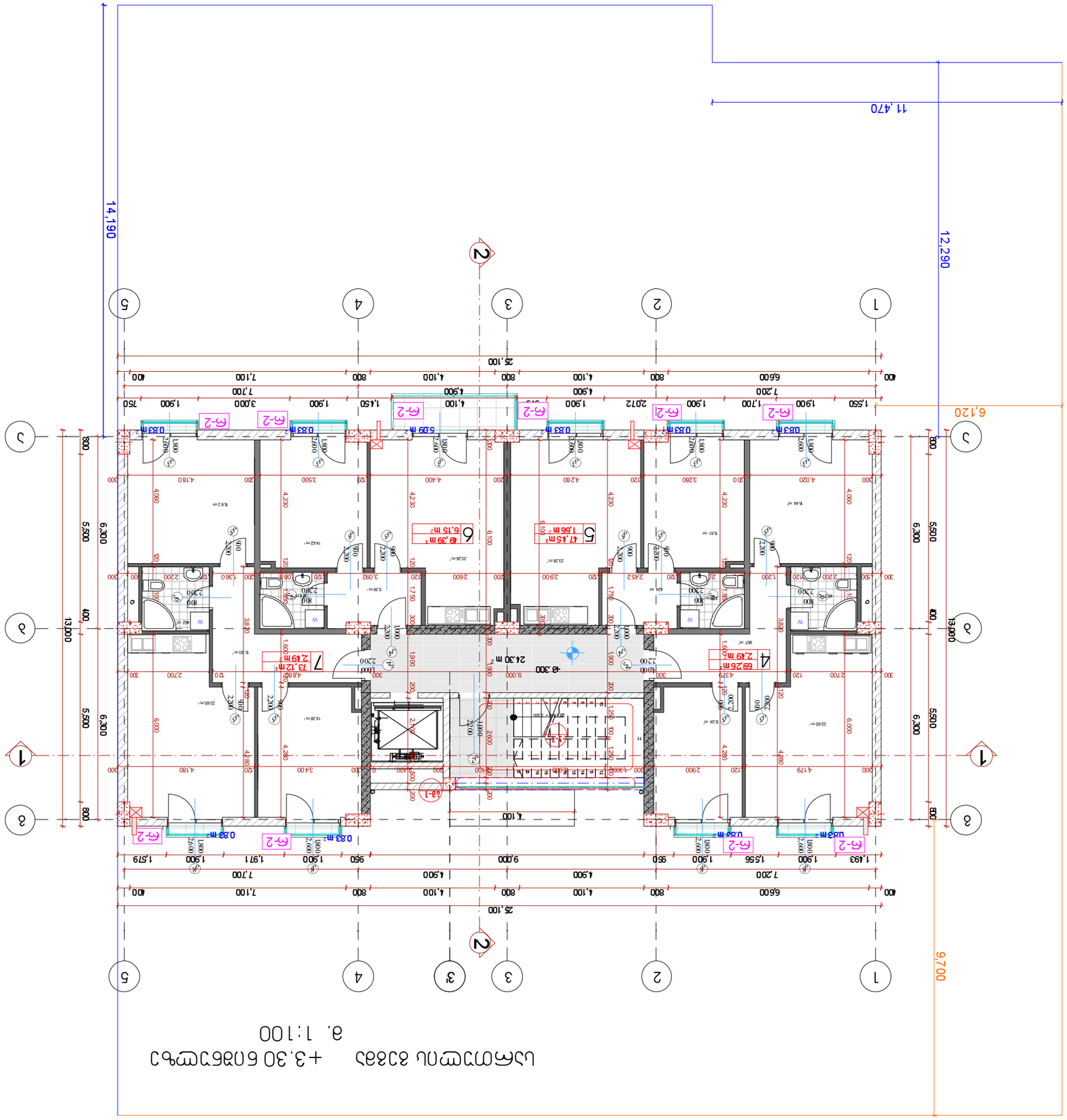

ΦΑΣΗ:	ΟΡΙΣΤΙΚΗ ΜΕΛΕΤΗ
ΣΧΕΔΙΟ:	A.2
ΤΙΤΛΟΣ ΣΧΕΔΙΟΥ:	ΚΑΤΟΨΗ ΔΩΜΑΤΙΟΥ
ΑΡΙΘΜΟΣ ΣΧΕΔΙΟΥ:	30

ΚΑΤΑΣΚΕΥΗ ΚΑΤΟΙΚΙΑΣ ΜΕ ΒΟΗΘΗΤΙΚΗ ΣΤΕΓΗ ΣΤΟ ΟΙΚΟΠΕΔΟ ΤΗΣ Δ.Ε.Κ. 13-30	
ΚΑΤΑΣΚΕΥΗ:	ΙΔΙΩΤΗΣ
ΘΕΣΗ:	ΔΗΜΟΤΙΚΗ ΕΝΟΤΗΤΑ ΚΑΛΑΜΑΚΙΟΥ
ΔΗΜΟΣ:	ΔΗΜΟΣ ΚΑΛΑΜΑΚΙΟΥ
ΔΙΕΥΘΥΝΣΗ:	ΚΑΛΑΜΑΚΙ
ΑΡΙΘΜΟΣ:	30
ΟΔΟΣ:	ΔΗΜΟΚΡΑΤΙΑΣ
ΤΟΜΕΑΣ:	ΚΑΛΑΜΑΚΙ
ΑΡΙΘΜΟΣ ΚΑΛΥΨΗΣ:	30
ΑΡΙΘΜΟΣ ΟΙΚΟΠΕΔΟΥ:	6
ΑΡΙΘΜΟΣ ΤΜΗΜΑΤΟΣ:	6
ΑΡΙΘΜΟΣ ΚΑΤΟΨΗΣ:	30
ΑΡΙΘΜΟΣ ΤΟΜΟΥ:	1
ΑΡΙΘΜΟΣ ΦΥΛΛΟΥ:	1
ΣΥΝΟΛΙΚΟΣ ΑΡΙΘΜΟΣ ΦΥΛΛΩΝ:	1

ΣΥΝΤΑΞΗ:	ΑΡΧΙΤΕΚΤΟΝΕΣ ΜΗΧΑΝΙΚΟΙ ΠΟΛΙΤΙΚΟΙ ΜΗΧΑΝΙΚΟΙ
ΜΕΛΕΤΗ:	ΑΡΧΙΤΕΚΤΟΝΕΣ ΜΗΧΑΝΙΚΟΙ ΠΟΛΙΤΙΚΟΙ ΜΗΧΑΝΙΚΟΙ
ΕΠΙΒΛΕΨΗ:	ΑΡΧΙΤΕΚΤΟΝΕΣ ΜΗΧΑΝΙΚΟΙ ΠΟΛΙΤΙΚΟΙ ΜΗΧΑΝΙΚΟΙ
ΕΛΕΓΧΟΣ:	ΑΡΧΙΤΕΚΤΟΝΕΣ ΜΗΧΑΝΙΚΟΙ ΠΟΛΙΤΙΚΟΙ ΜΗΧΑΝΙΚΟΙ
ΕΓΚΡΙΣΗ:	ΑΡΧΙΤΕΚΤΟΝΕΣ ΜΗΧΑΝΙΚΟΙ ΠΟΛΙΤΙΚΟΙ ΜΗΧΑΝΙΚΟΙ

ΑΡΙΘΜΟΣ ΜΕΛΕΤΗΣ	ΑΡΙΘΜΟΣ ΣΧΕΔΙΟΥ	ΗΜΕΡΟΜΗΝΙΑ
30	A.2	ΙΟΥΝΙΟΣ 2025

ΑΡΧΙΤΕΚΤΟΝΕΣ ΜΗΧΑΝΙΚΟΙ ΠΟΛΙΤΙΚΟΙ ΜΗΧΑΝΙΚΟΙ

ΑΡΧΙΤΕΚΤΟΝΕΣ ΜΗΧΑΝΙΚΟΙ ΠΟΛΙΤΙΚΟΙ ΜΗΧΑΝΙΚΟΙ

ΑΡΧΙΤΕΚΤΟΝΕΣ ΜΗΧΑΝΙΚΟΙ ΠΟΛΙΤΙΚΟΙ ΜΗΧΑΝΙΚΟΙ

ΑΡΧΙΤΕΚΤΟΝΕΣ ΜΗΧΑΝΙΚΟΙ ΠΟΛΙΤΙΚΟΙ ΜΗΧΑΝΙΚΟΙ

ΑΡΧΙΤΕΚΤΟΝΕΣ ΜΗΧΑΝΙΚΟΙ ΠΟΛΙΤΙΚΟΙ ΜΗΧΑΝΙΚΟΙ

ΑΡΙΘΜΟΣ ΜΕΛΕΤΗΣ	ΑΡΙΘΜΟΣ ΣΧΕΔΙΟΥ	ΗΜΕΡΟΜΗΝΙΑ
30	A.2	ΙΟΥΝΙΟΣ 2025

ΑΡΧΙΤΕΚΤΟΝΕΣ ΜΗΧΑΝΙΚΟΙ ΠΟΛΙΤΙΚΟΙ ΜΗΧΑΝΙΚΟΙ

ΑΡΧΙΤΕΚΤΟΝΕΣ ΜΗΧΑΝΙΚΟΙ ΠΟΛΙΤΙΚΟΙ ΜΗΧΑΝΙΚΟΙ

ΑΡΧΙΤΕΚΤΟΝΕΣ ΜΗΧΑΝΙΚΟΙ ΠΟΛΙΤΙΚΟΙ ΜΗΧΑΝΙΚΟΙ

ΑΡΧΙΤΕΚΤΟΝΕΣ ΜΗΧΑΝΙΚΟΙ ΠΟΛΙΤΙΚΟΙ ΜΗΧΑΝΙΚΟΙ

ΑΡΧΙΤΕΚΤΟΝΕΣ ΜΗΧΑΝΙΚΟΙ ΠΟΛΙΤΙΚΟΙ ΜΗΧΑΝΙΚΟΙ

სართულის გეგმა +6.60 ნიშნულზე
მ. 1:100

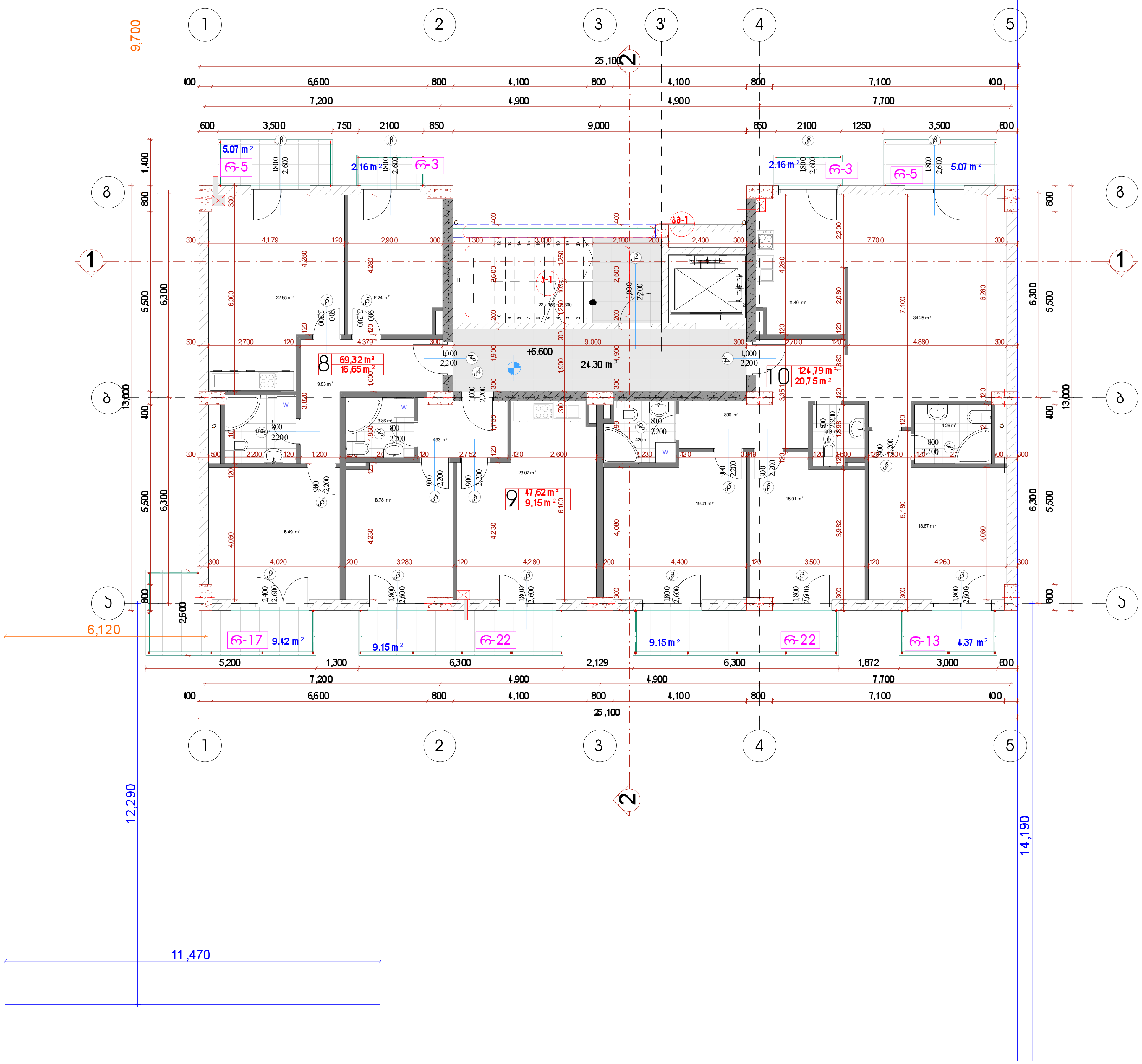

ფორმატი	ფაილის სახელი
A.2	Layout

არქიტექტურული ნაწილი

შენიშვნები:

პირობითი ნიშნები:

დამკვეთი: 'სბ უძრავი ქონება'

მისამართი:

მრავალბინიანი საცხოვრებელი კომპლექსი
ქ. თბილისში თამარაშვილის ქ. №13-ში

თანამდებობა	გვარი	ხელმოწერა	თარიღი
დირექტორი	ი.ჩირაქი		
მთ.არქიტექტორი	დ.გოგიჩაიშვილი		
დაამუშავა	ნ.გოგორიშვილი		
შეამოწმა	ი.ჩირაქი		

ARCHITECTURE & ENGINEERING HAUSART PROJECT

მისამართი

ქ.თბილისი,
გამრეკელის ქ.N 19

დავალება N	
თარიღი	
მასშტაბი	1:100

ნახაზი
კორპუსი №
სართულის გეგმა
+0.00 ნიშნულზე

სტადია	ფურცელი	ფურცლები
ს.პ.	ა- 135	245

სართულის გეგმა +9.90 ნიშნულზე

მ. 1:100

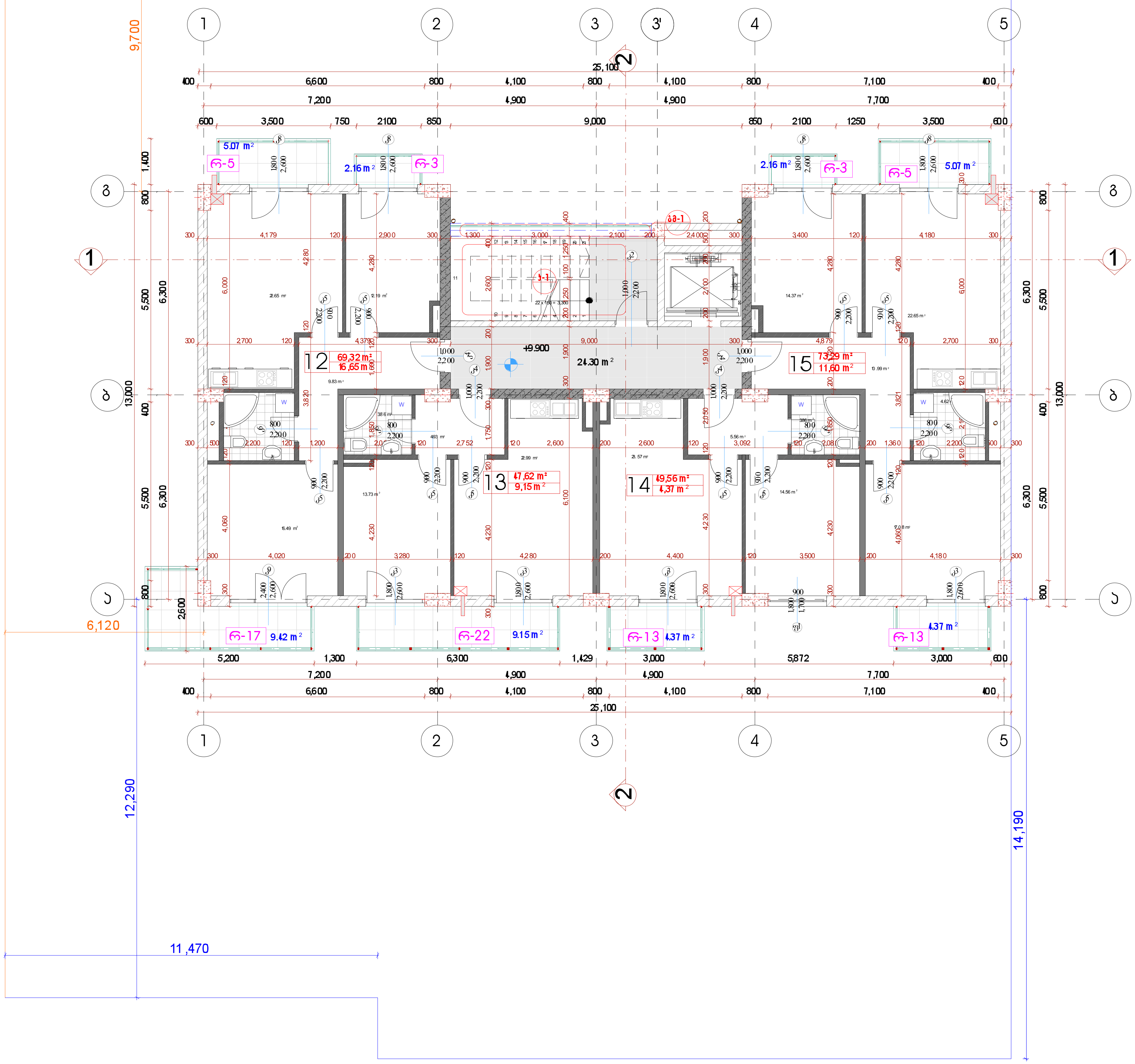

ფურცელი	ფურცლის სახელი
A.2	Layout

არქიტექტურული ნაწილი

შენიშვნები:

პირობითი ნიშნები:

დამკვეთი: "სბ უძრავი ქონება"

მისამართი:

მრავალბინიანი საცხოვრებელი კომპლექსი
ქ. თბილისში თამარაშვილის ქ. №13-ში

თანამდებობა	გვარი	ხელმოწერა	თარიღი
დირექტორი	ი.ჩირაძე		
მთ.არქიტექტორი	დ.გოგიჩაიშვილი		
დაამუშავა	ნ.გოგორიშვილი		
შეამოწმა	ი.ჩირაძე		

ARCHITECTURE & ENGINEERING HAUSART PROJECT

მისამართი

ქ.თბილისი,
გამრეკელის ქ.N 19

დაკვეთა N	
თარიღი	
მასშტაბი	1:100

ნახაზი
ფორმატის №
სართულის გეგმა
+9.90 ნიშნულზე

სტადია	ფურცელი	ფურცლები
ს.პ.	ა-136	245

სართულის გეგმა +13.20 ნიშნულზე
მ. 1:100

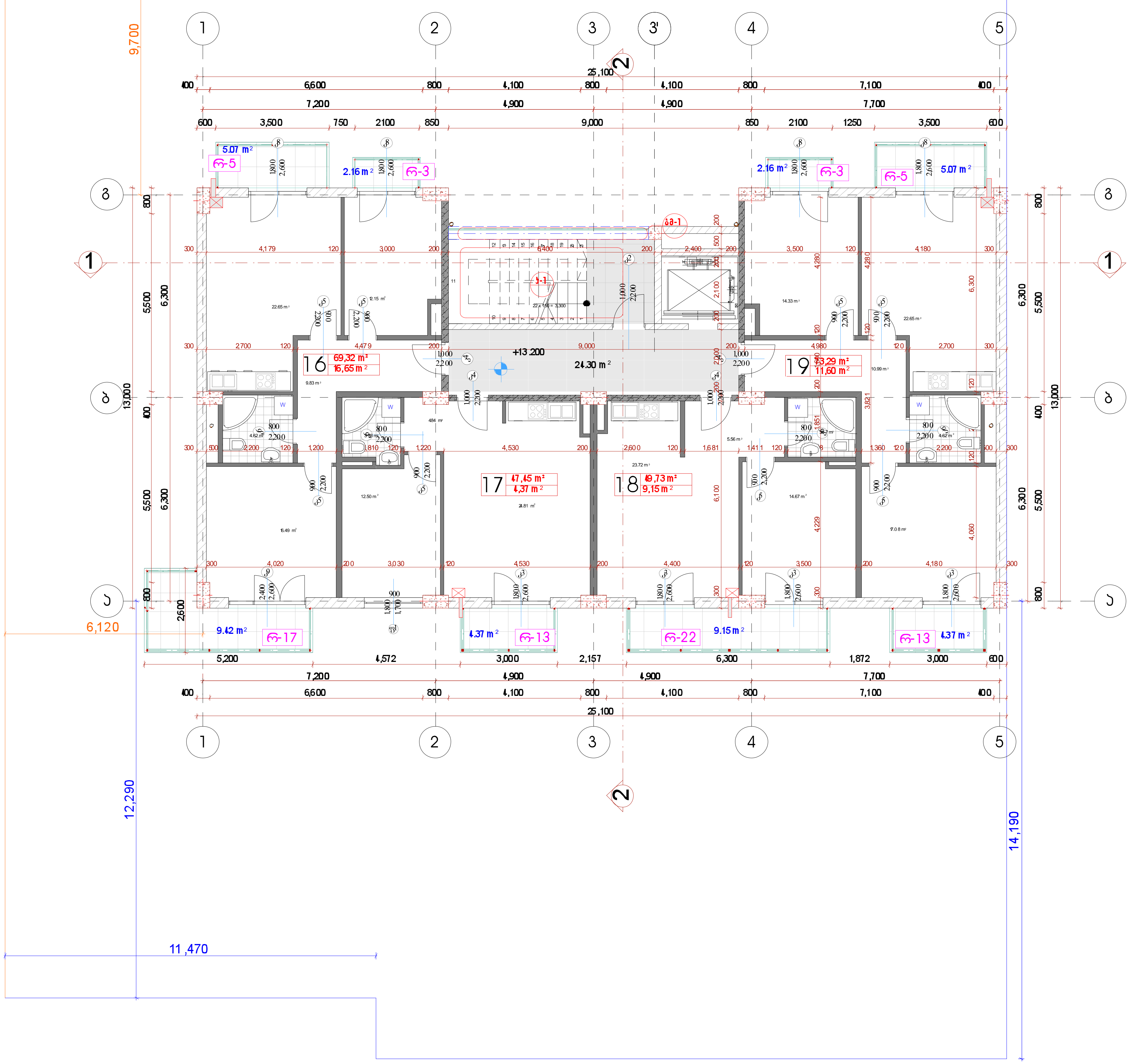

ფორმატი	ფაილის სახელი
A.2	Layout

არქიტექტურული ნაწილი

შენიშვნები:

პირობითი ნიშნები:

დამკვეთი: 'სბ უძრავი ქონება'

მისამართი:

მრავალბინიანი საცხოვრებელი კომპლექსი ქ. თბილისში თამარაშვილის ქ. №13-ში

თანამდებობა	გვარი	ხელმოწერა	თარიღი
დირექტორი	ი.ჩირაქი		
მთ.არქიტექტორი	დ.გოგიჩაიშვილი		
დამმუშავა	ნ.გოგორიშვილი		
შეამოწმა	ი.ჩირაქი		

HAUSART PROJECT ARCHITECTURE & ENGINEERING

მისამართი: ქ.თბილისი, გამრეკელის ქ.N 19

დავალება N	
თარიღი	
მასშტაბი	1:100

ნახაზი: კორპუსი № სართულის გეგმა +13.20 ნიშნულზე

სტადია	ფურცელი	ფურცლები
ს.პ.	ა- 137	245

სართულის გეგმა +16.50 ნიშნულზე

მ. 1:100

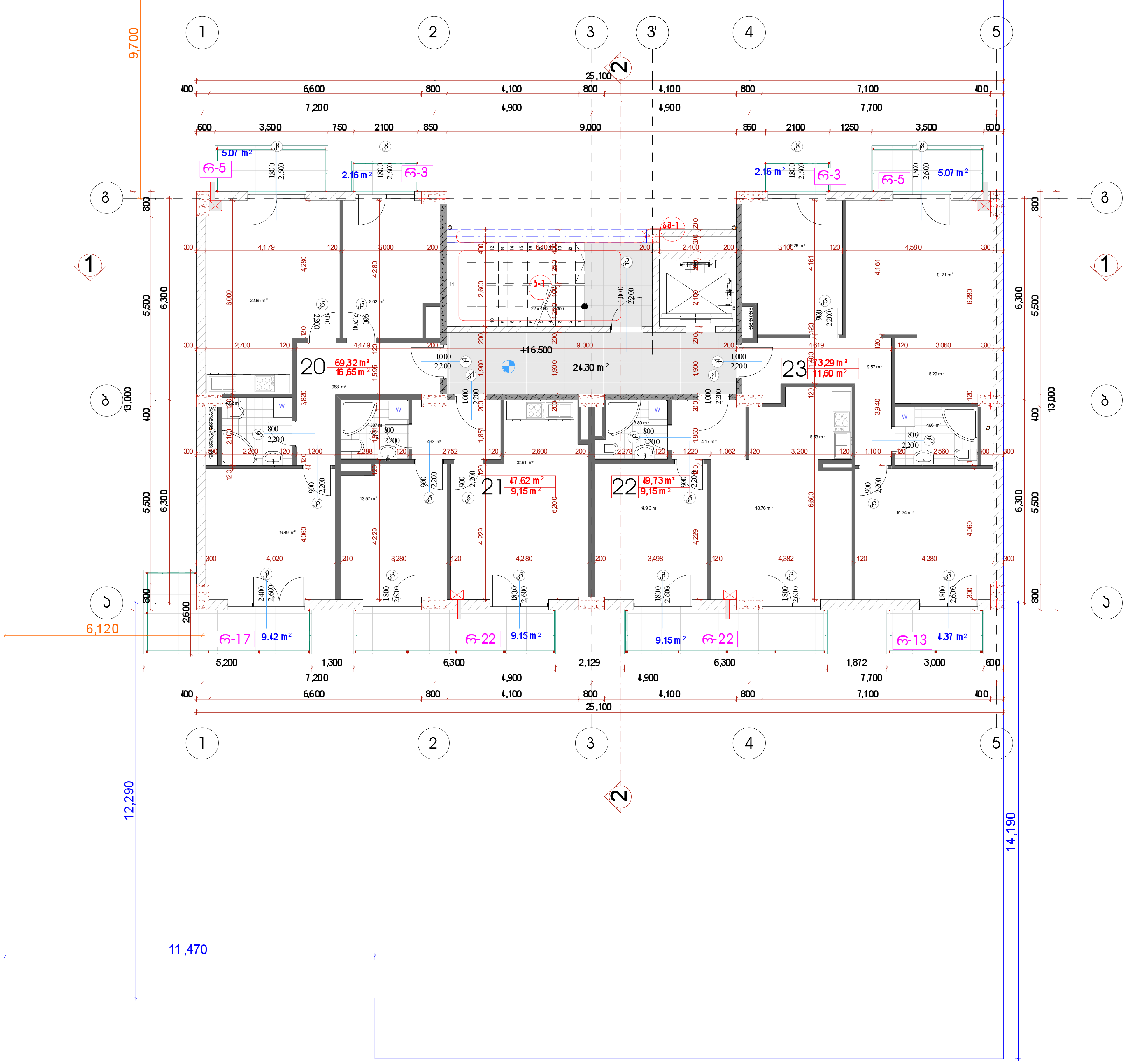

ფორმატი	ფურცლის სახელი
A.2	Layout

არქიტექტურული ნაწილი

შენიშვნები:

პირობითი ნიშნები:

დამკვეთი: 'სბ უძრავი ქონება'

მისამართი:

მრავალბინიანი საცხოვრებელი კომპლექსი ქ. თბილისში თამარაშვილის ქ. №13-ში

თანამდებობა	გვარი	ხელმოწერა	თარიღი
დირექტორი	ი.ჩირაქი		
მთ.არქიტექტორი	დ.გოგიჩაიშვილი		
დაამუშავა	ნ.გოგორიშვილი		
შეამოწმა	ი.ჩირაქი		

ARCHITECTURE & ENGINEERING HAUSART PROJECT

მისამართი: ქ.თბილისი, გამრეკელის ქ.N 19

დაკვეთა N	
თარიღი	
მასშტაბი	1:100

ნახაზი: კორპუსი №6 სართულის გეგმა +16.50 ნიშნულზე

სტადია	ფურცელი	ფურცლები
ს.პ.	ა. 138	245

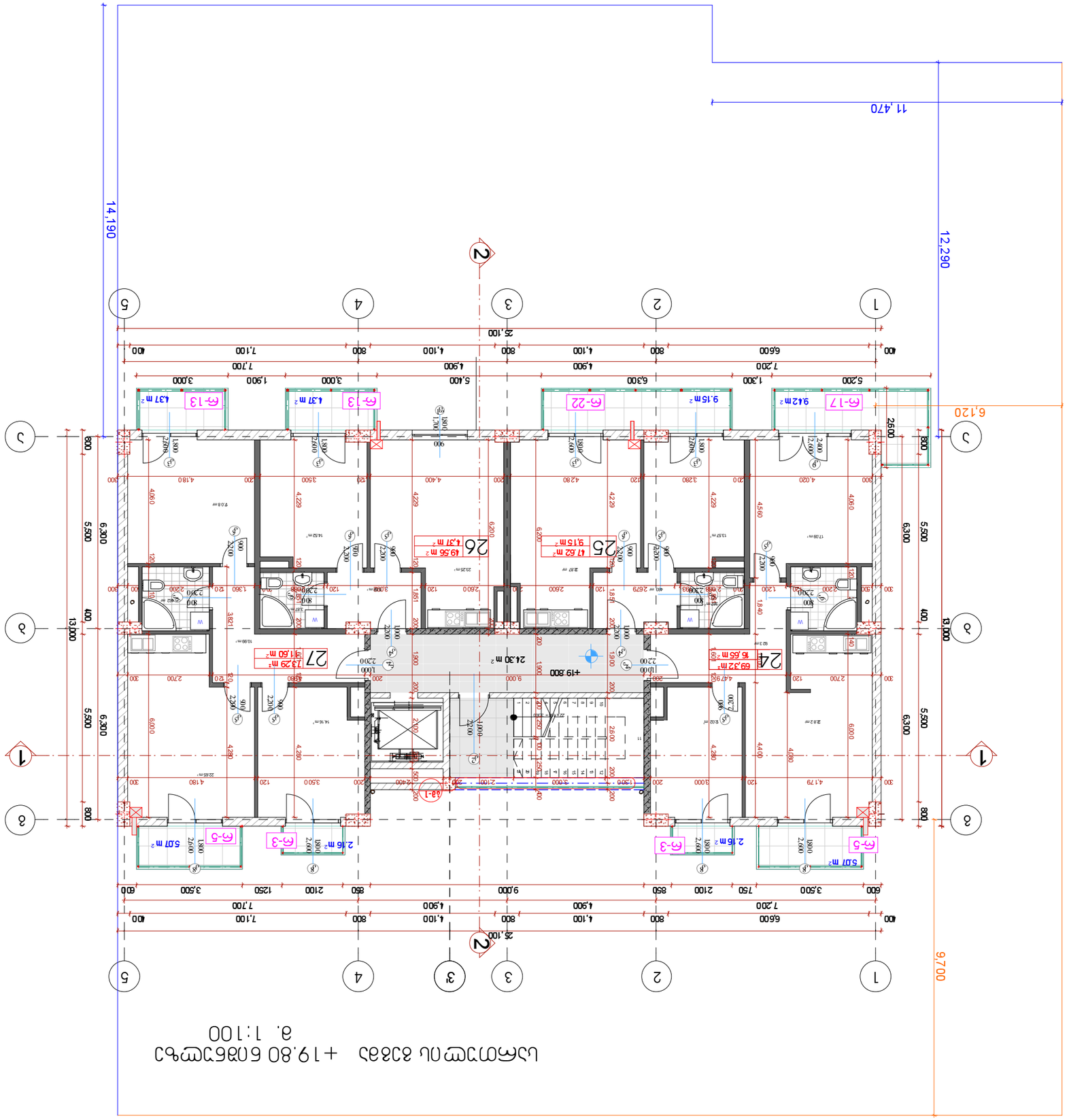

ผังแสดงตำแหน่งที่ตั้งโครงการ +19.80 ถึงชั้นดาดฟ้า
มาตราส่วน 1:100

ชื่อโครงการ:	อาคารชุดพักอาศัย 6 ชั้น 36 ยูนิต
ที่ตั้งโครงการ:	ซอยรามคำแหง 39 แขวงพลับพลา เขตวังทองหลาง กรุงเทพมหานคร 10310
ชื่อแบบ:	ผังแสดงตำแหน่งที่ตั้งโครงการ +19.80 ถึงชั้นดาดฟ้า
ชื่อผู้ออกแบบ:	นายวิรัช ปานเจริญ
ใบอนุญาตเลขที่:	ว.13
หน้าที่:	245

ผู้ออกแบบ	ผู้ขอรับใบอนุญาต
นายวิรัช ปานเจริญ	นายวิรัช ปานเจริญ
ว.13	ว.13
ผู้ควบคุมงาน	ผู้ควบคุมงาน
-	-

სართულის გეგმა +23.10 ნიშნულზე

მ. 1:100

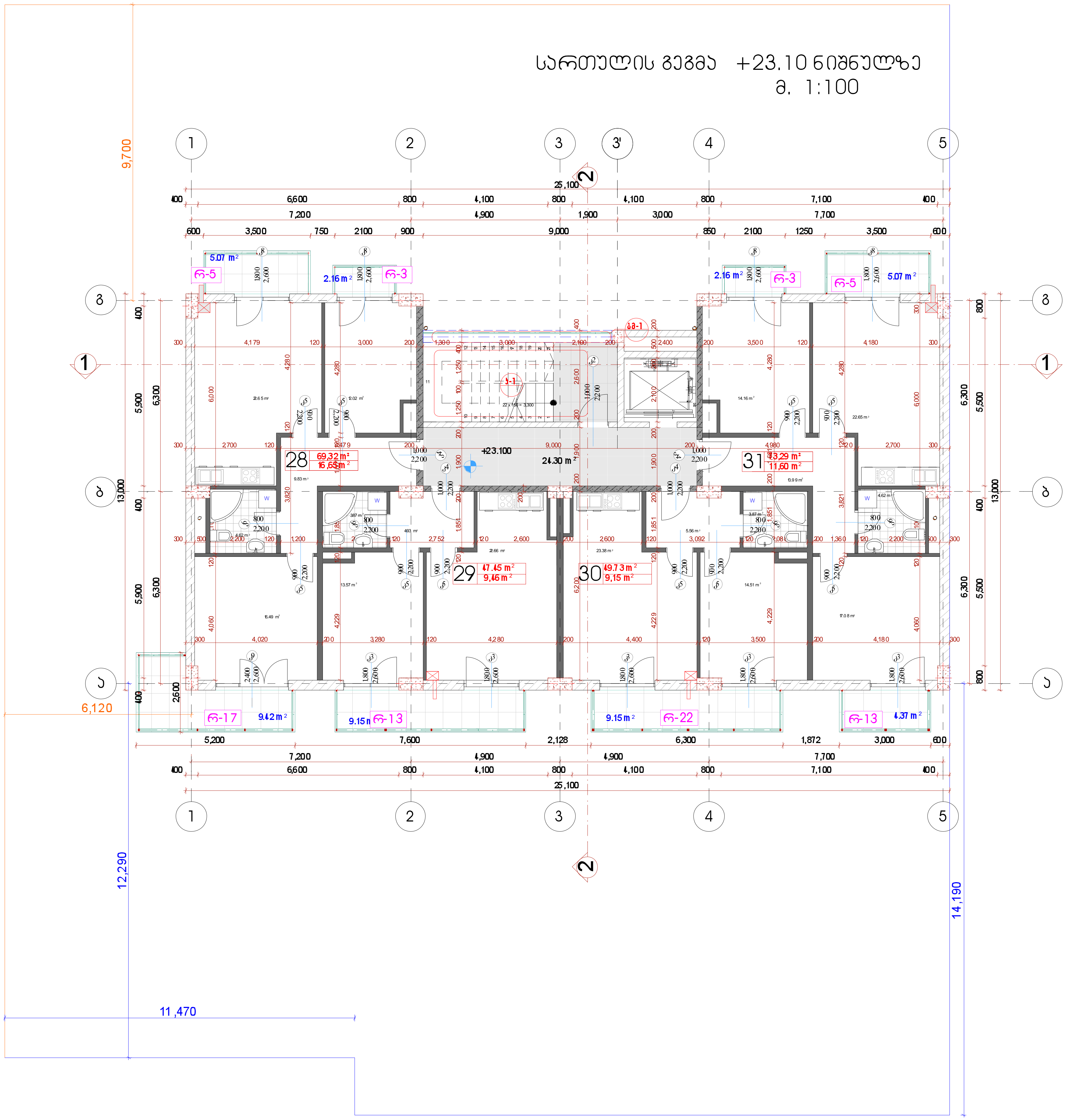

ფორმატი	ფაილის სახელი
A.2	Layout

არქიტექტურული ნაწილი

შენიშვნები:

პირობითი ნიშნები:

დამკვეთი: 'სბ უძრავი ქონება'

მისამართი:

მრავალბინიანი საცხოვრებელი კომპლექსი ქ. თბილისში თამარაშვილის ქ. №13-ში

თანამდებობა	გვარი	ხელმოწერა	თარიღი
დირექტორი	ი.ჩირაქი		
მთ.არქიტექტორი	ლ.გოგიჩაიშვილი		
დაამუშავა	ნ.გოგორიშვილი		
შეამოწმა	ი.ჩირაქი		

მისამართი: ქ.თბილისი, გამრეკელის ქ.N 19

დაკვეთა N	
თარიღი	
მასშტაბი	1:100

ნახაზი: კორპუსი N სართულის გეგმა +23.10 ნიშნულზე

სტადია	ფურცელი	ფურცლები
ს.პ.	ა- 140	245

სართულის გეგმა +26.40 ნიშნულზე
მ. 1:100

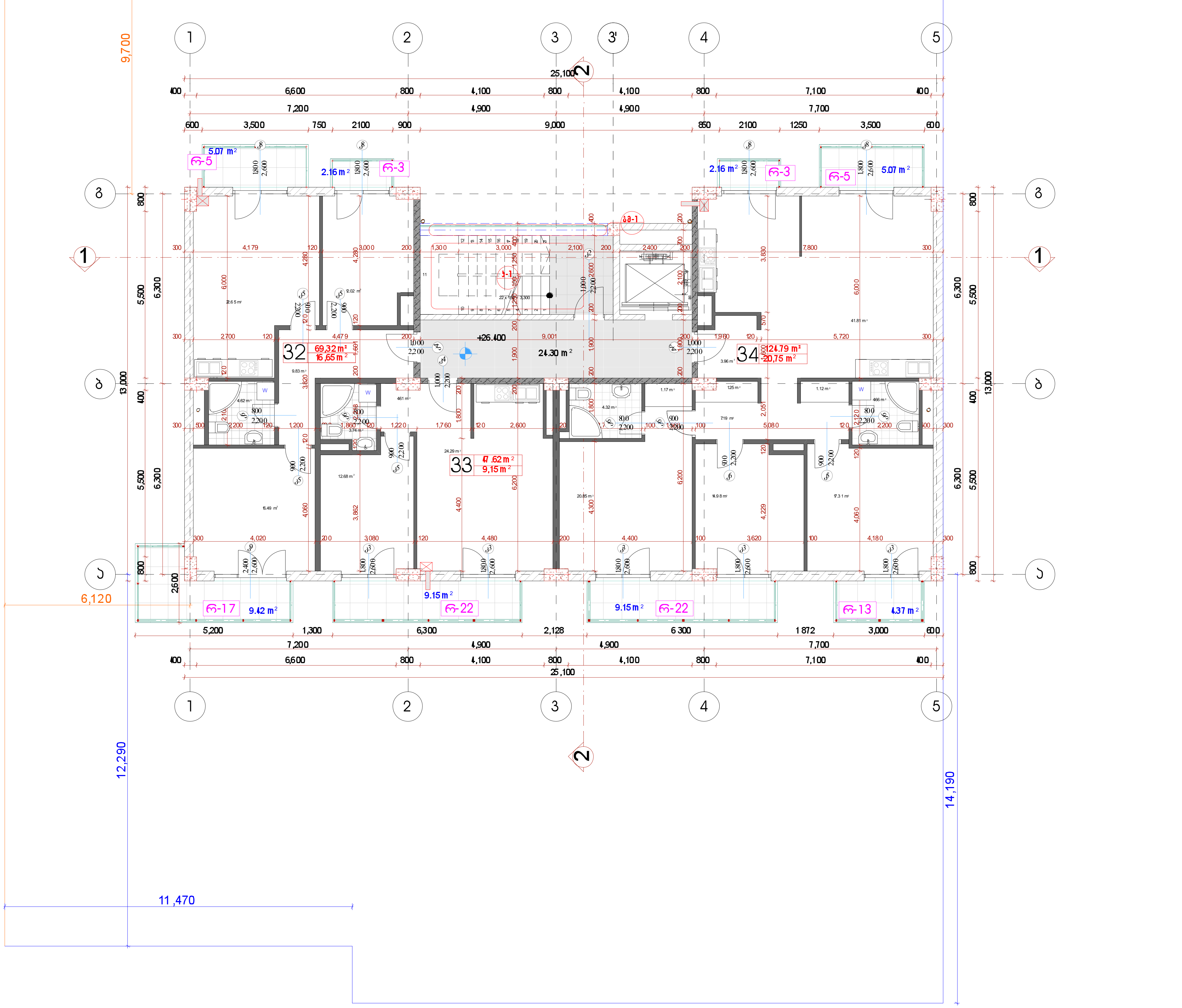

ფორმატი	ფაილის სახელი
A.2	Layout

არქიტექტურული ნაწილი

შენიშვნები:

პირობითი ნიშნები:

დამკვეთი: 'სბ უძრავი ქონება'

მისამართი:

მრავალბინიანი საცხოვრებელი კომპლექსი ქ. თბილისში თამარაშვილის ქ. №13-ში

დასახელება	გვარი	ხელმოწერა	თარიღი
დირექტორი	ი.ჩირაქი		
მთ.არქიტექტორი	დ.გოგიჩაიშვილი		
დაამუშავა	ნ.გოგორიშვილი		
შეამოწმა	ი.ჩირაქი		

ARCHITECTURE & ENGINEERING HAUSART PROJECT

მისამართი
ქ.თბილისი, გამრეკელის ქ.N 19

დაკვეთა N	
თარიღი	
მასშტაბი	1:100

ნახაზი
კორპუსი N6
სართულის გეგმა
+26.40 ნიშნულზე

სტადია	ფურცელი	ფურცლები
ს.პ.	ა- 141	245

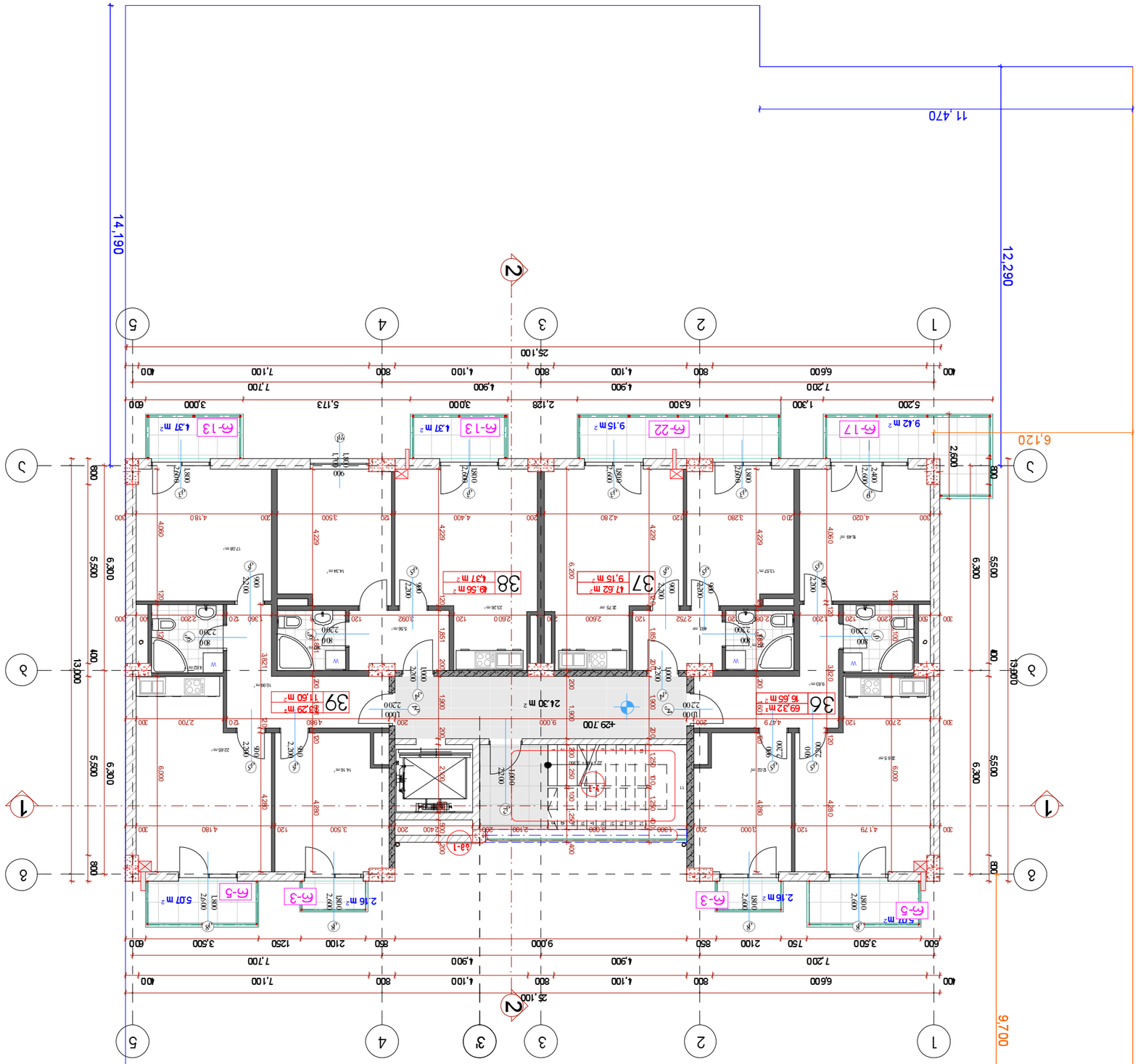

ערים ואזורים

שלב	A.2
תאריך	01/01/1900

תכנית

קומת קרקע

מספר תכנית:

קנ"מ	1:100
גיליון	142
מתוך	245

מהדורה	
תאריך	
N מספר	
גוש	7100
חלקה	+29.70 מפלס כניסה קובעת

מתכנן	
בעל זכויות בקרקע	
יועצים	

სართულის გეგმა +33.00 ნიშნულზე
მ. 1:100

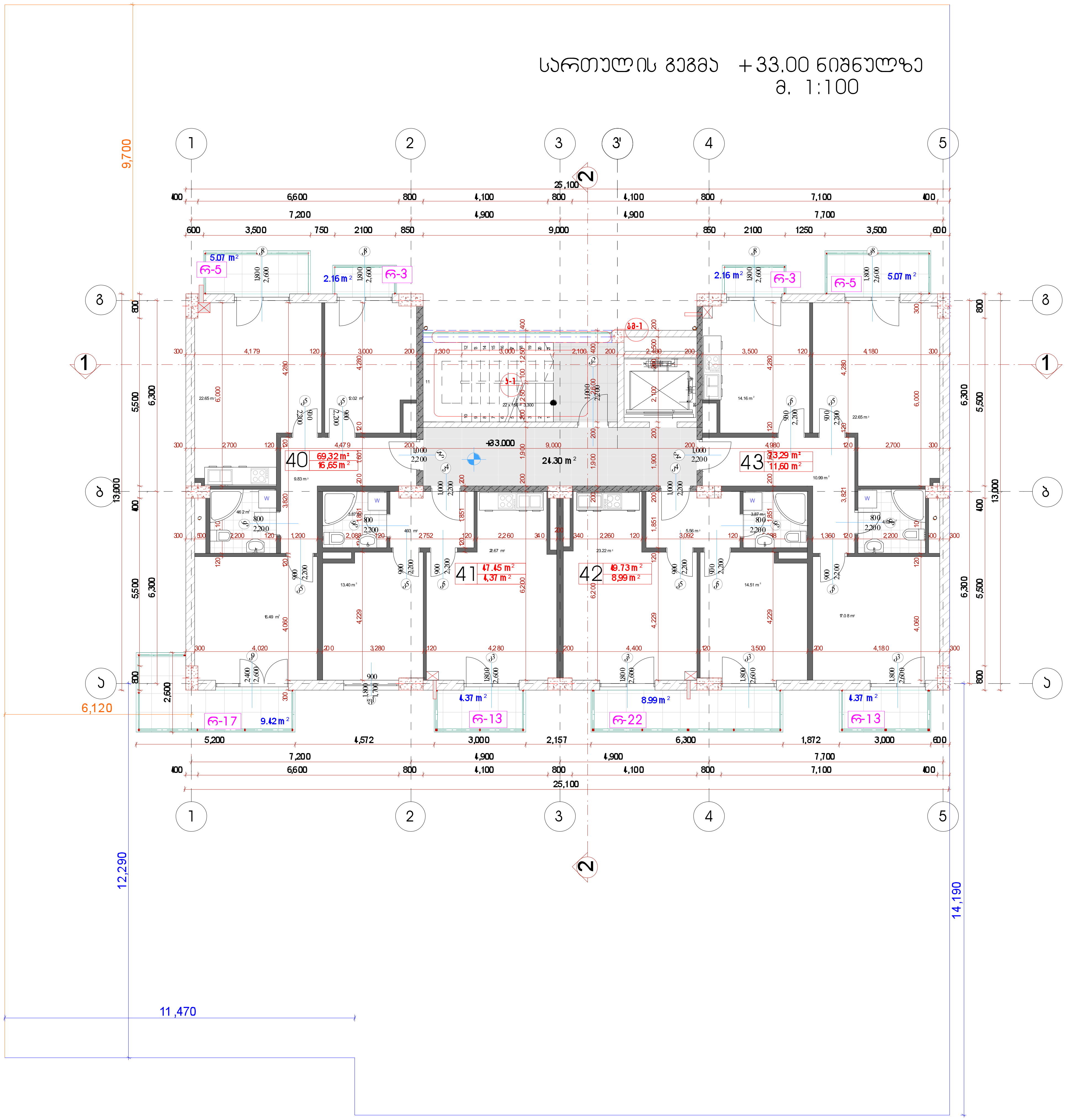

ფურცელი	ფაილის სახელი
A.2	Layout

არქიტექტურული ნაწილი

შენიშვნები:

ჰორიზონტი ნიშნები:

დამკვეთი: 'სბ უძრავი ქონება'

მისამართი:

მრავალბინიანი საცხოვრებელი კომპლექსი
ქ. თბილისში თამარაშვილის ქ. №13-ში

თანამდებობა	გვარი	ხელმოწერა	თარიღი
დირექტორი	ი.ჩირაძე		
მთ.არქიტექტორი	ლ.გოგიჩაიშვილი		
დამმუშავა	ნ.გოგორიშვილი		
შეამოწმა	ი.ჩირაძე		

ARCHITECTURE & ENGINEERING HAUSART PROJECT

მისამართი
ქ.თბილისი,
გამრეკელის ქ.N 19

დავალება N	
თარიღი	
მასშტაბი	1:100

ნახაზი
პროექტის №
სართულის გეგმა
+33.00 ნიშნულზე

სტადია	ფურცელი	ფურცლები
ს.პ.	ა- 143	245

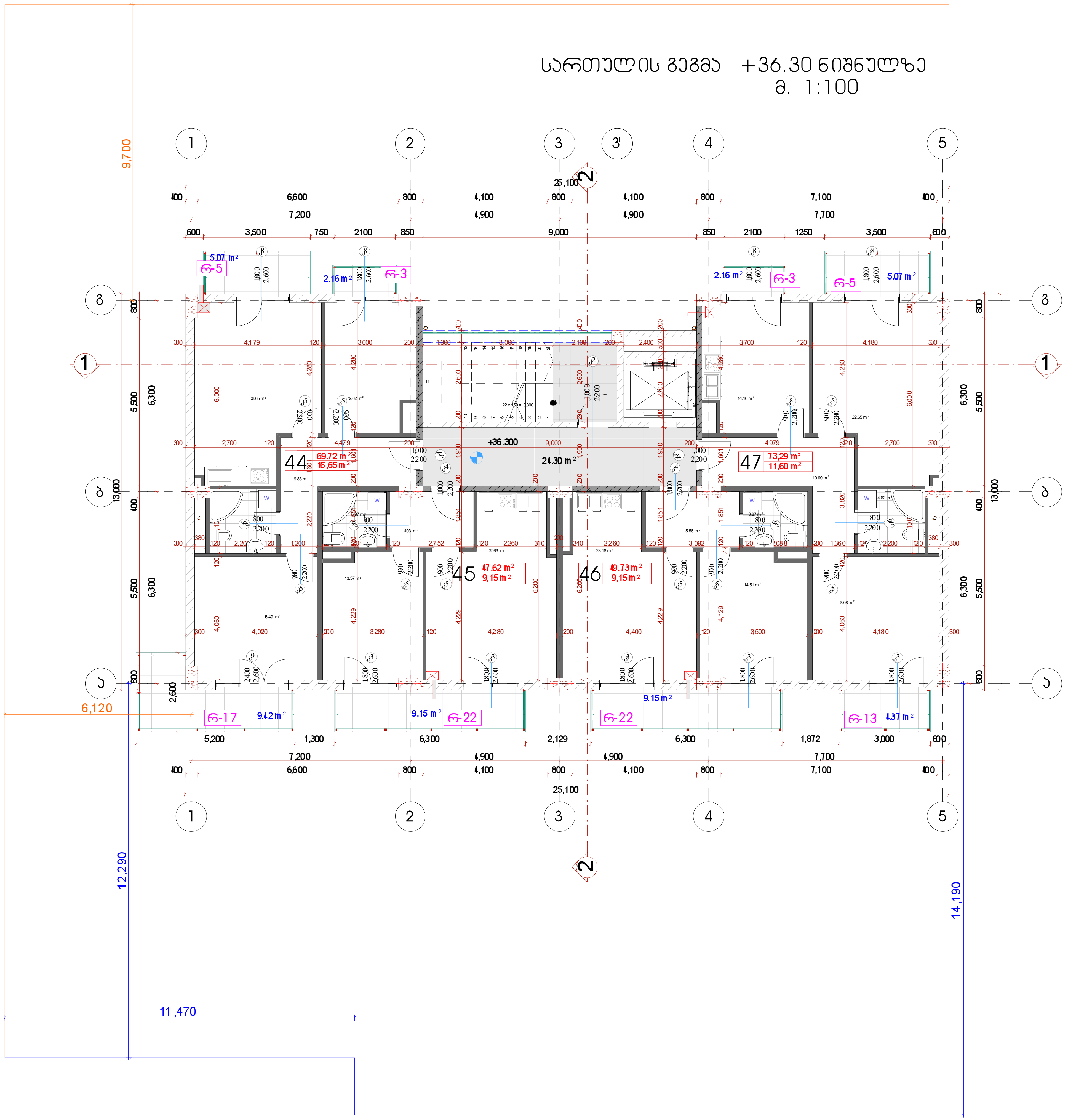

ფორმატი	ფაილის სახელი
A.2	Layout

არქიტექტურული ნაწილი

შენიშვნები:

პირობითი ნიშნები:

დამკვეთი: 'სზ უძრავი ქონება'

მისამართი:

მრავალბინიანი საცხოვრებელი კომპლექსი
ქ. თბილისში თამარაშვილის ქ. №13-ში

თანამდებობა	გვარი	ხელმოწერა	თარიღი
დირექტორი	ი.ჩირაქი		
მთ.არქიტექტორი	დ.გოგიჩაიშვილი		
დაამუშავა	ნ.გოგორიშვილი		
შეამოწმა	ი.ჩირაქი		

ARCHITECTURE & ENGINEERING HAUSART PROJECT

მისამართი

ქ.თბილისი,
გამრეკელის ქ.N 19

ფაილი N	
თარიღი	
მასშტაბი	1:100

ნახაზი
კორპუსი №
სართულის გეგმა
+36.30 ნიშნულზე

სტადია	ფურცელი	ფურცლები
ს.პ.	ა- 144	245

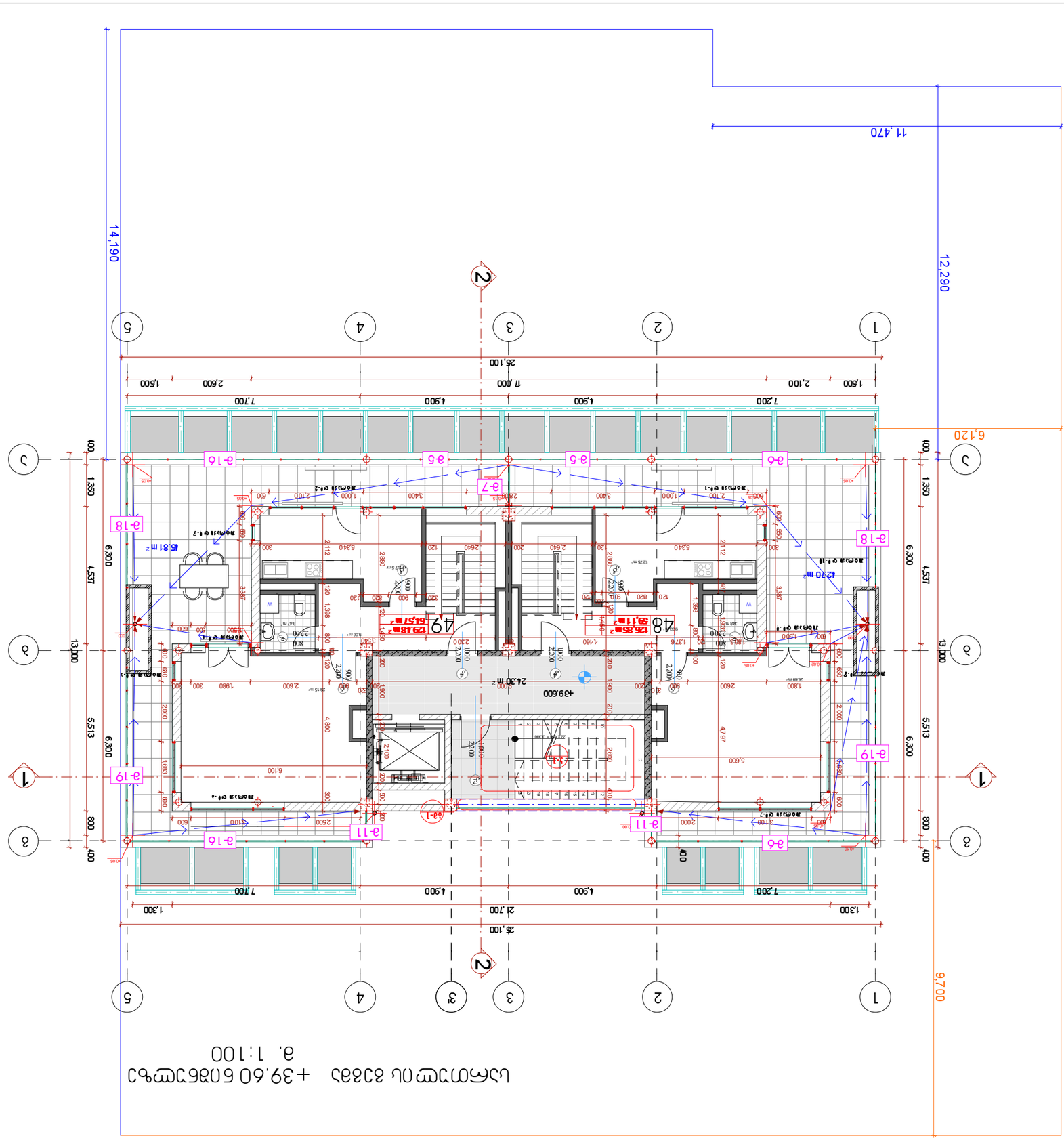

ΘΕΜΑ:	ΚΑΤΟΨΕΙΣ ΟΡΟΦΟΥ
ΣΤΑΔΙΟ:	ΟΡΙΣΤΙΚΗ ΜΕΛΕΤΗ
ΚΛΙΜΑΚΑ:	1:100
ΗΜΕΡΟΜΗΝΙΑ:	ΙΟΥΝΙΟΣ 2025
ΑΡΙΘΜΟΣ ΣΧΕΔΙΟΥ:	Α.2
ΑΡΙΘΜΟΣ ΕΚΔΟΣΗΣ:	1η

ΑΡΧΙΤΕΚΤΟΝΙΚΗ ΜΕΛΕΤΗ ΑΝΑΚΑΙΝΙΣΗΣ ΚΑΙ ΕΠΕΚΤΑΣΗΣ ΚΑΤΟΙΚΙΑΣ

ΔΗΜΟΣ ΑΓΙΟΥ ΝΙΚΟΛΑΟΥ

ΔΙΕΥΘΥΝΣΗ ΤΕΧΝΙΚΩΝ ΥΠΗΡΕΣΙΩΝ

ΤΜΗΜΑ ΕΚΤΕΛΕΣΗΣ ΕΡΓΩΝ

ΑΡΙΘΜΟΣ ΜΕΛΕΤΗΣ: 6 /2025

ΣΥΝΤΑΞΗ: ΤΑΜΠΑΚΗΣ ΓΕΩΡΓΙΟΣ

ΕΠΙΒΛΕΨΗ: ΚΑΡΑΜΑΝΗΣ ΜΙΧΑΗΛ

ΕΓΚΡΙΣΗ: ΚΑΡΑΜΑΝΗΣ ΜΙΧΑΗΛ

ΑΡΙΘΜΟΣ ΑΔΕΙΑΣ ΕΡΓΑΣΙΩΝ: 13-30

ΑΡΧΙΤΕΚΤΟΝΙΚΗ ΜΕΛΕΤΗ ΑΝΑΚΑΙΝΙΣΗΣ ΚΑΙ ΕΠΕΚΤΑΣΗΣ ΚΑΤΟΙΚΙΑΣ

ΣΤΟΙΧΕΙΑ ΜΕΛΕΤΗΤΗ

ΑΡΧΙΤΕΚΤΟΝΙΚΗ ΜΕΛΕΤΗ

ΑΡΙΘΜΟΣ ΜΗΤΡΩΟΥ: 70

ΑΡΙΘΜΟΣ ΑΔΕΙΑΣ ΕΠΑΓΓΕΛΜΑΤΙΚΗΣ ΕΝΕΡΓΕΙΑΣ: 73100

ΔΙΕΥΘΥΝΣΗ: ΑΓΙΟΥ ΝΙΚΟΛΑΟΥ 31

ΤΗΛΕΦΩΝΟ: +30.00 6036236361

ΑΡΙΘΜΟΣ ΣΧΕΔΙΟΥ: Α.2

ΣΥΝΟΛΟ ΣΧΕΔΙΩΝ: 245

ΣΥΝΟΛΟ ΦΥΛΛΩΝ: 149

ΣΥΝΟΛΟ ΣΕΛΙΔΩΝ: 245

ΔΙΑΜΕΡΙΣΜΑ:	ΚΑΤΟΨΗ ΟΡΟΦΟΥ
ΚΛΙΜΑΚΑ:	1:100
ΗΜΕΡΟΜΗΝΙΑ:	ΜΑΡΤΙΟΣ 2025
ΑΡΙΘΜΟΣ ΣΧΕΔΙΟΥ:	A.2

ΚΑΤΟΨΗ ΟΡΟΦΟΥ

ΚΛΙΜΑΚΑ 1:100

ΑΡΧΙΤΕΚΤΟΝΙΚΗ ΜΕΛΕΤΗ
ΚΑΤΑΣΚΕΥΗ ΚΤΙΡΙΟΥ ΑΠΟΘΗΚΗΣ ΚΑΙ ΕΡΓΑΣΤΗΡΙΩΝ
ΣΤΟ ΟΙΚΟΠΕΔΟ ΤΟΥ ΑΓΡΟΤΙΚΟΥ ΣΥΝΕΤΑΙΡΙΣΜΟΥ ΑΓΙΟΥ ΝΙΚΟΛΑΟΥ
ΣΤΗ ΘΕΣΗ ΚΑΡΑΜΠΑΣΗ ΤΟΥ ΔΗΜΟΥ ΑΓΙΟΥ ΝΙΚΟΛΑΟΥ

ΑΡΧΙΤΕΚΤΟΝΕΣ ΜΗΧΑΝΙΚΟΙ:
ΓΕΩΡΓΙΟΣ ΚΑΡΑΜΠΑΣΗΣ
ΑΡΧΙΤΕΚΤΟΝΑΣ ΜΗΧΑΝΙΚΟΣ Α.Ε.Μ. 13430

ΜΕΛΕΤΗ ΗΛΕΚΤΡΟΜΗΧΑΝΟΛΟΓΙΚΩΝ ΕΓΚΑΤΑΣΤΑΣΕΩΝ:
ΓΕΩΡΓΙΟΣ ΚΑΡΑΜΠΑΣΗΣ
ΑΡΧΙΤΕΚΤΟΝΑΣ ΜΗΧΑΝΙΚΟΣ Α.Ε.Μ. 13430

ΜΕΛΕΤΗ ΠΥΡΟΣΒΕΣΤΙΚΗΣ ΑΣΦΑΛΕΙΑΣ:
ΓΕΩΡΓΙΟΣ ΚΑΡΑΜΠΑΣΗΣ
ΑΡΧΙΤΕΚΤΟΝΑΣ ΜΗΧΑΝΙΚΟΣ Α.Ε.Μ. 13430

ΜΕΛΕΤΗ ΕΝΕΡΓΕΙΑΚΗΣ ΑΠΟΔΟΣΗΣ:
ΓΕΩΡΓΙΟΣ ΚΑΡΑΜΠΑΣΗΣ
ΑΡΧΙΤΕΚΤΟΝΑΣ ΜΗΧΑΝΙΚΟΣ Α.Ε.Μ. 13430

ΜΕΛΕΤΗ ΠΑΘΗΤΙΚΩΝ ΜΕΤΡΩΝ ΕΞΟΙΚΟΝΟΜΗΣΗΣ ΕΝΕΡΓΕΙΑΣ:
ΓΕΩΡΓΙΟΣ ΚΑΡΑΜΠΑΣΗΣ
ΑΡΧΙΤΕΚΤΟΝΑΣ ΜΗΧΑΝΙΚΟΣ Α.Ε.Μ. 13430

ΜΕΛΕΤΗ ΕΝΕΡΓΕΙΑΚΗΣ ΑΠΟΔΟΣΗΣ:
ΓΕΩΡΓΙΟΣ ΚΑΡΑΜΠΑΣΗΣ
ΑΡΧΙΤΕΚΤΟΝΑΣ ΜΗΧΑΝΙΚΟΣ Α.Ε.Μ. 13430

ΜΕΛΕΤΗ ΠΑΘΗΤΙΚΩΝ ΜΕΤΡΩΝ ΕΞΟΙΚΟΝΟΜΗΣΗΣ ΕΝΕΡΓΕΙΑΣ:
ΓΕΩΡΓΙΟΣ ΚΑΡΑΜΠΑΣΗΣ
ΑΡΧΙΤΕΚΤΟΝΑΣ ΜΗΧΑΝΙΚΟΣ Α.Ε.Μ. 13430

ΜΕΛΕΤΗ ΠΡΑΣΙΝΩΝ ΣΤΕΓΩΝ:
ΓΕΩΡΓΙΟΣ ΚΑΡΑΜΠΑΣΗΣ
ΑΡΧΙΤΕΚΤΟΝΑΣ ΜΗΧΑΝΙΚΟΣ Α.Ε.Μ. 13430

ΜΕΛΕΤΗ ΠΡΟΣΒΑΣΙΜΟΤΗΤΑΣ ΑΜΕΑ:
ΓΕΩΡΓΙΟΣ ΚΑΡΑΜΠΑΣΗΣ
ΑΡΧΙΤΕΚΤΟΝΑΣ ΜΗΧΑΝΙΚΟΣ Α.Ε.Μ. 13430

ΜΕΛΕΤΗ ΠΥΡΟΣΒΕΣΤΙΚΗΣ ΑΣΦΑΛΕΙΑΣ:
ΓΕΩΡΓΙΟΣ ΚΑΡΑΜΠΑΣΗΣ
ΑΡΧΙΤΕΚΤΟΝΑΣ ΜΗΧΑΝΙΚΟΣ Α.Ε.Μ. 13430

ΜΕΛΕΤΗ ΠΡΟΣΒΑΣΙΜΟΤΗΤΑΣ ΑΜΕΑ:
ΓΕΩΡΓΙΟΣ ΚΑΡΑΜΠΑΣΗΣ
ΑΡΧΙΤΕΚΤΟΝΑΣ ΜΗΧΑΝΙΚΟΣ Α.Ε.Μ. 13430

ΜΕΛΕΤΗ ΠΡΑΣΙΝΩΝ ΣΤΕΓΩΝ:
ΓΕΩΡΓΙΟΣ ΚΑΡΑΜΠΑΣΗΣ
ΑΡΧΙΤΕΚΤΟΝΑΣ ΜΗΧΑΝΙΚΟΣ Α.Ε.Μ. 13430

ΜΕΛΕΤΗ ΠΥΡΟΠΡΟΣΤΑΣΙΑΣ:
ΓΕΩΡΓΙΟΣ ΚΑΡΑΜΠΑΣΗΣ
ΑΡΧΙΤΕΚΤΟΝΑΣ ΜΗΧΑΝΙΚΟΣ Α.Ε.Μ. 13430

ΜΕΛΕΤΗ ΠΥΡΟΠΡΟΣΤΑΣΙΑΣ:
ΓΕΩΡΓΙΟΣ ΚΑΡΑΜΠΑΣΗΣ
ΑΡΧΙΤΕΚΤΟΝΑΣ ΜΗΧΑΝΙΚΟΣ Α.Ε.Μ. 13430

ΜΕΛΕΤΗ ΠΕΡΙΒΑΛΛΟΝΤΙΚΗΣ ΑΔΕΙΟΔΟΤΗΣΗ

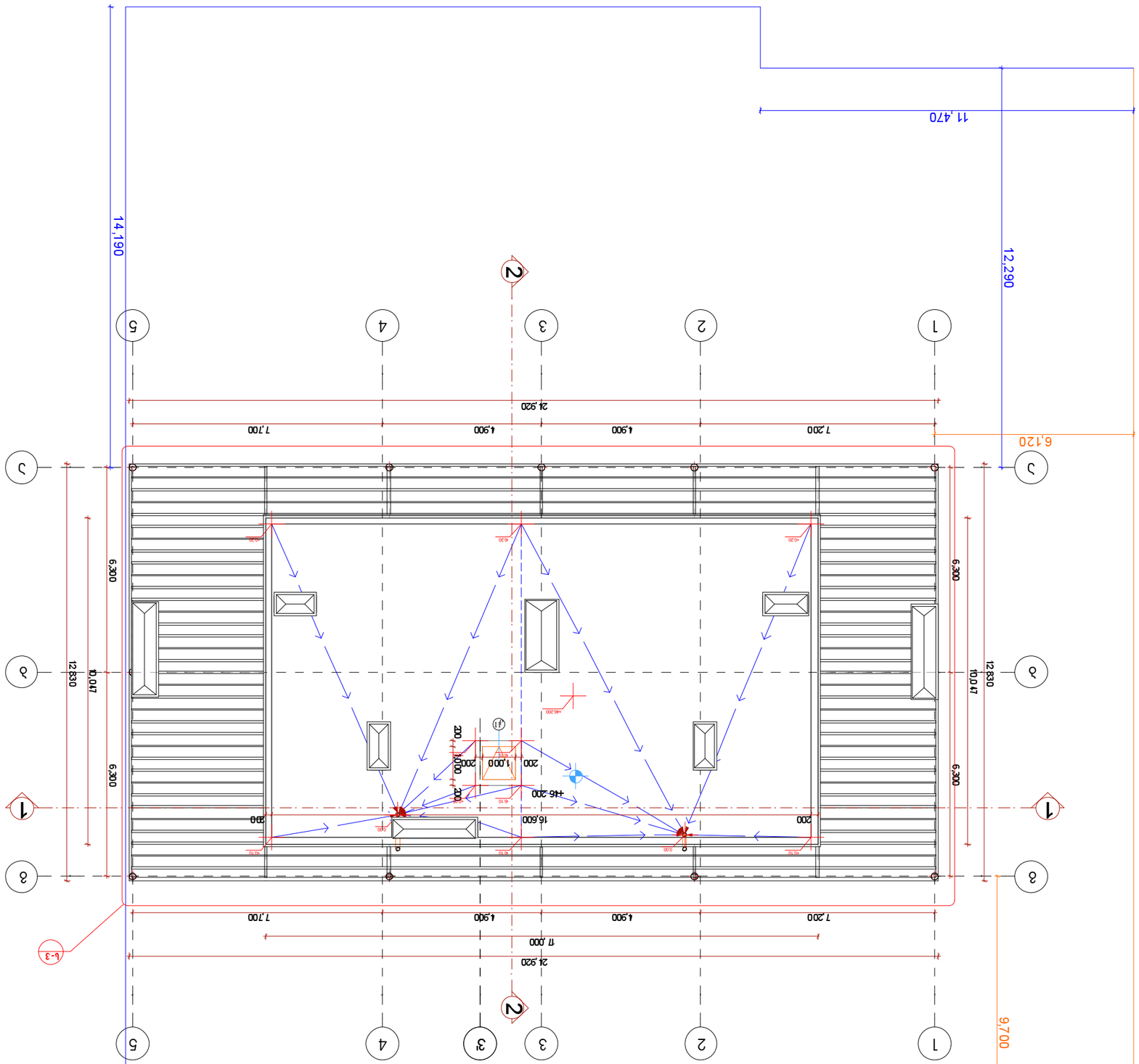

ปลั๊กไฟ +46.20 ถังขยะ ที่จอดรถ

3. 1:100

ผู้ออกแบบ	ผู้ตรวจสอบ	ผู้อนุมัติ
ผู้ตรวจสอบ	ผู้ตรวจสอบ	ผู้อนุมัติ
ผู้ตรวจสอบ	ผู้ตรวจสอบ	ผู้อนุมัติ

სართულის გეგმა +0.00 ნიშნულზე
მ. 1:100

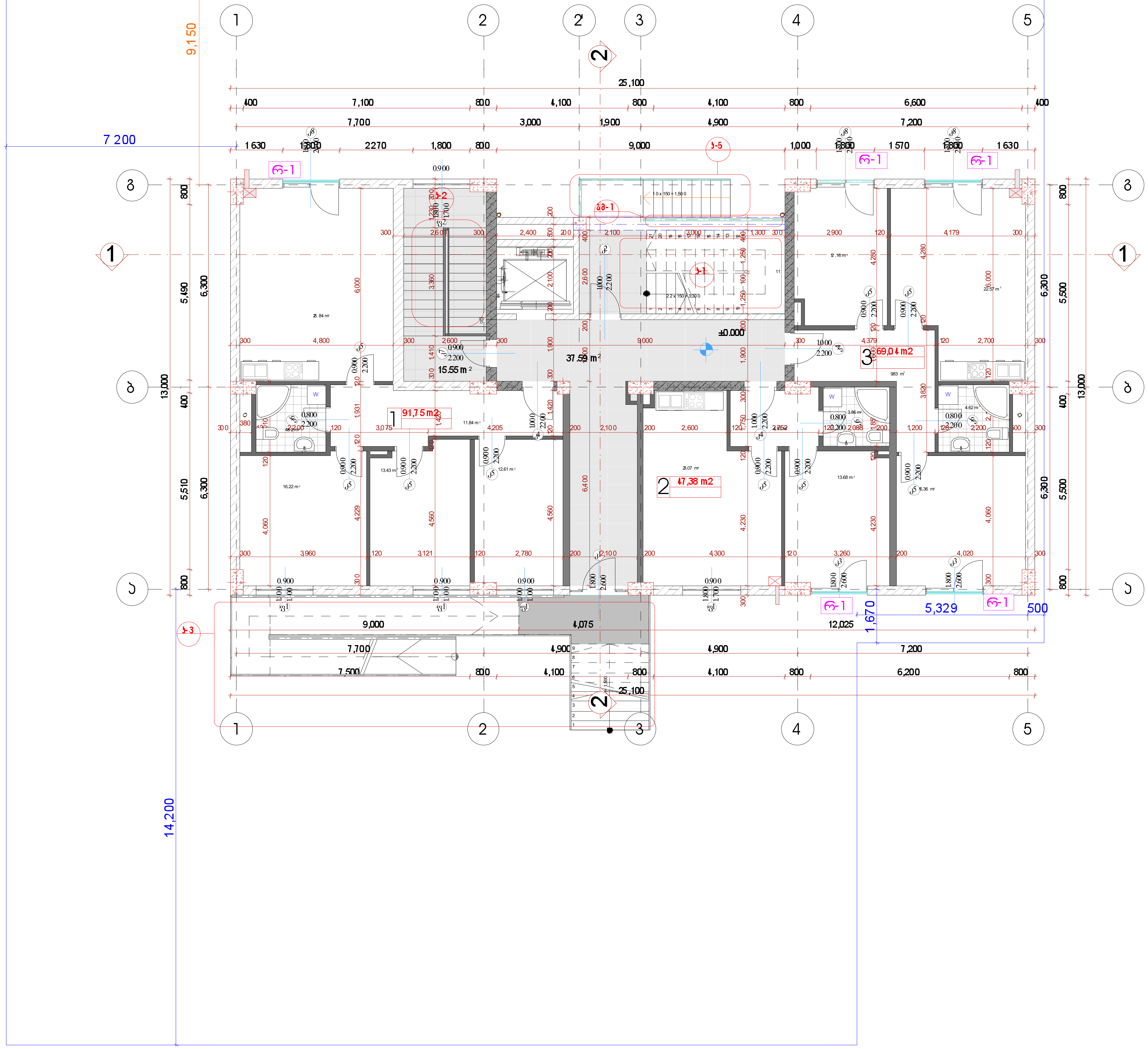

ფურცელი	ფაილის სახელი
A.2	Layout

არქიტექტურული ნაწილი

შენიშვნები:

პირობითი ნიშნები:

დამკვეთი: 'სბ უძრავი ქონება'

მისამართი:

მრავალბინიანი საცხოვრებელი კომპლექსი
ქ. თბილისში თამარაშვილის ქ. №13-ში

თანამდებობა	გვარი	ხელმოწერა	თარიღი
დირექტორი	ი.ჩირაქი		
მთ.არქიტექტორი	დ.გოგიჩაიშვილი		
დაამუშავა	ნ.გოგორიშვილი		
შეამოწმა	ი.ჩირაქი		

ARCHITECTURE & ENGINEERING HAUSART PROJECT

მისამართი
ქ.თბილისი,
გამრეკელის ქ.N 19

დაკვეთა N		ნახაზი კორპუსი N7 სართულის გეგმა +0.00 ნიშნულზე
თარიღი		
მასშტაბი	1:100	

სტადია	ფურცელი	ფურცლები
ს.პ.	ა- 150	245

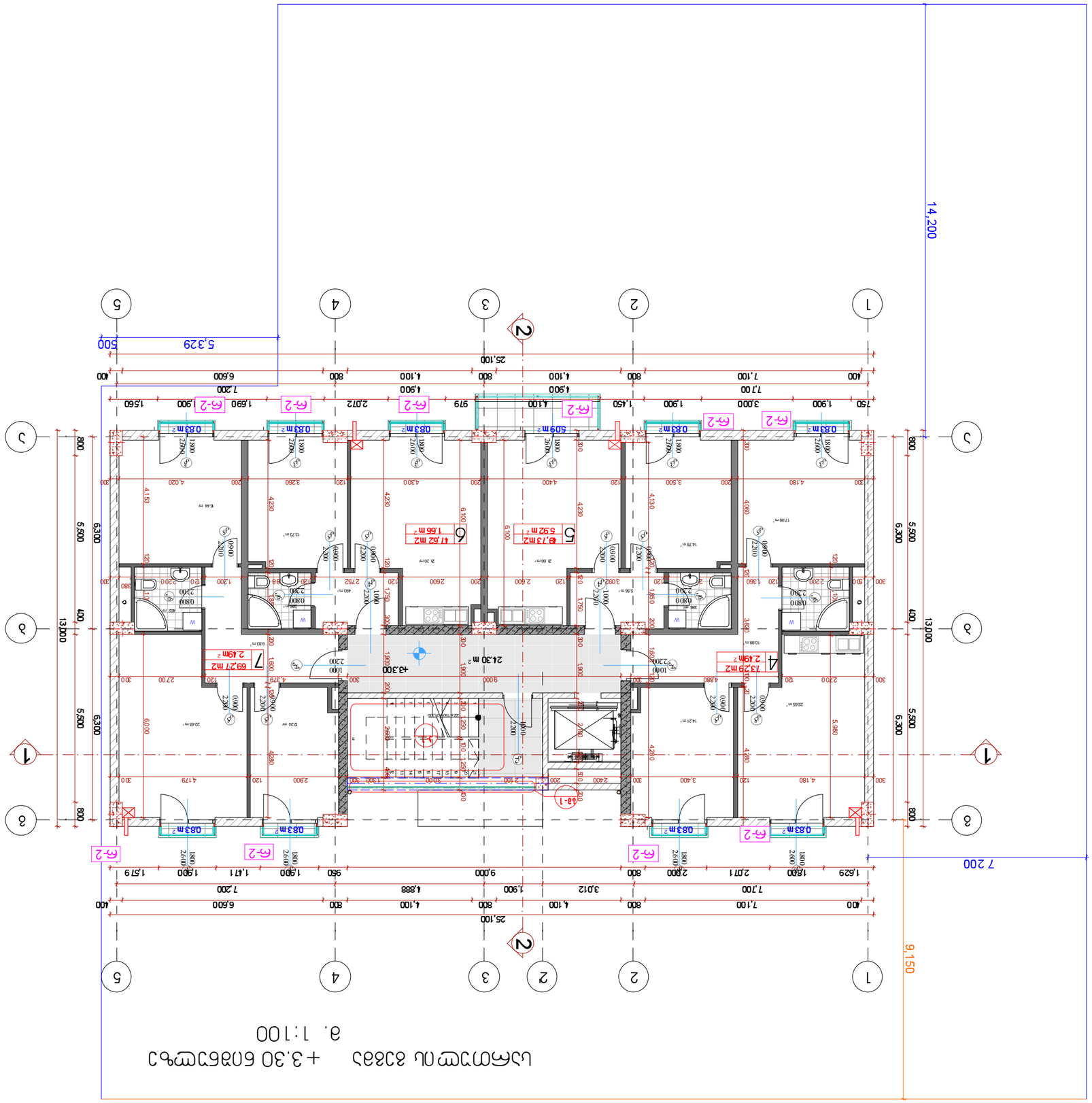
1
2
3
4
5
A
B
C
14,200
9,150
7 200
25,100
5,329
500
400
7,100
800
4,100
6,600
1,900
3,000
1,450
4,100
4,900
2,072
979
1,900
1,690
1,900
1,560
7,700
7,200
1,629
1,800
2,071
2,000
800
9,000
960
1,900
1,471
1,900
1,579
13,000
6,300
5,500
400
800
300
120
200
4,180
3,400
2,400
4,880
3,092
2,752
2,600
3,260
4,300
4,400
3,500
4,020
4,153
4,230
4,130
4,060
6,100
2,700
2,100
1,360
1,200
1,750
1,850
1,900
1,600
1,000
2,200
2,300
2,230
2,220
2,260
2,150
2,130
2,100
2,000
1,800
1,900
1,600
1,000
2,200
2,300
2,260
2,250
2,200

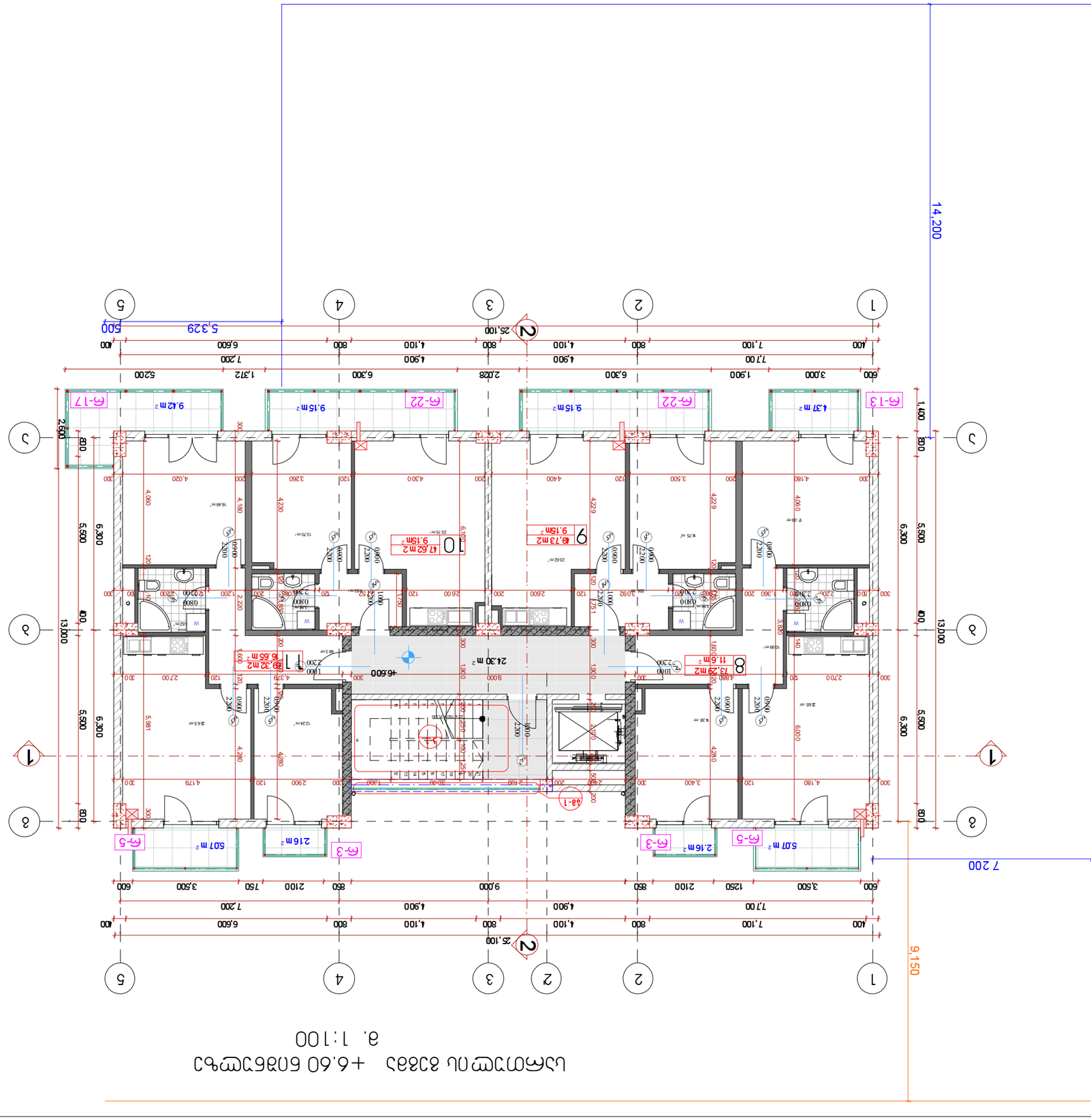
14,200
9,150
7,200
1,400
13,000
6,300
5,500
5,329
500
25,100
1
2
3
4
5
A
B
C
600
3,000
1,900
6,300
2,028
1,372
5,200
400
7,100
1,100
800
6,600
100
1,700
1,900
7,200
3,500
1250
2100
850
9,000
150
2600
300
4,060
4,180
4,230
4,280
4,229
4,060
4,180
3,500
4,300
4,400
3,260
4,020
2,600
2,300
2,200
2,220
2,700
2,360
2,200
2,200
2,200

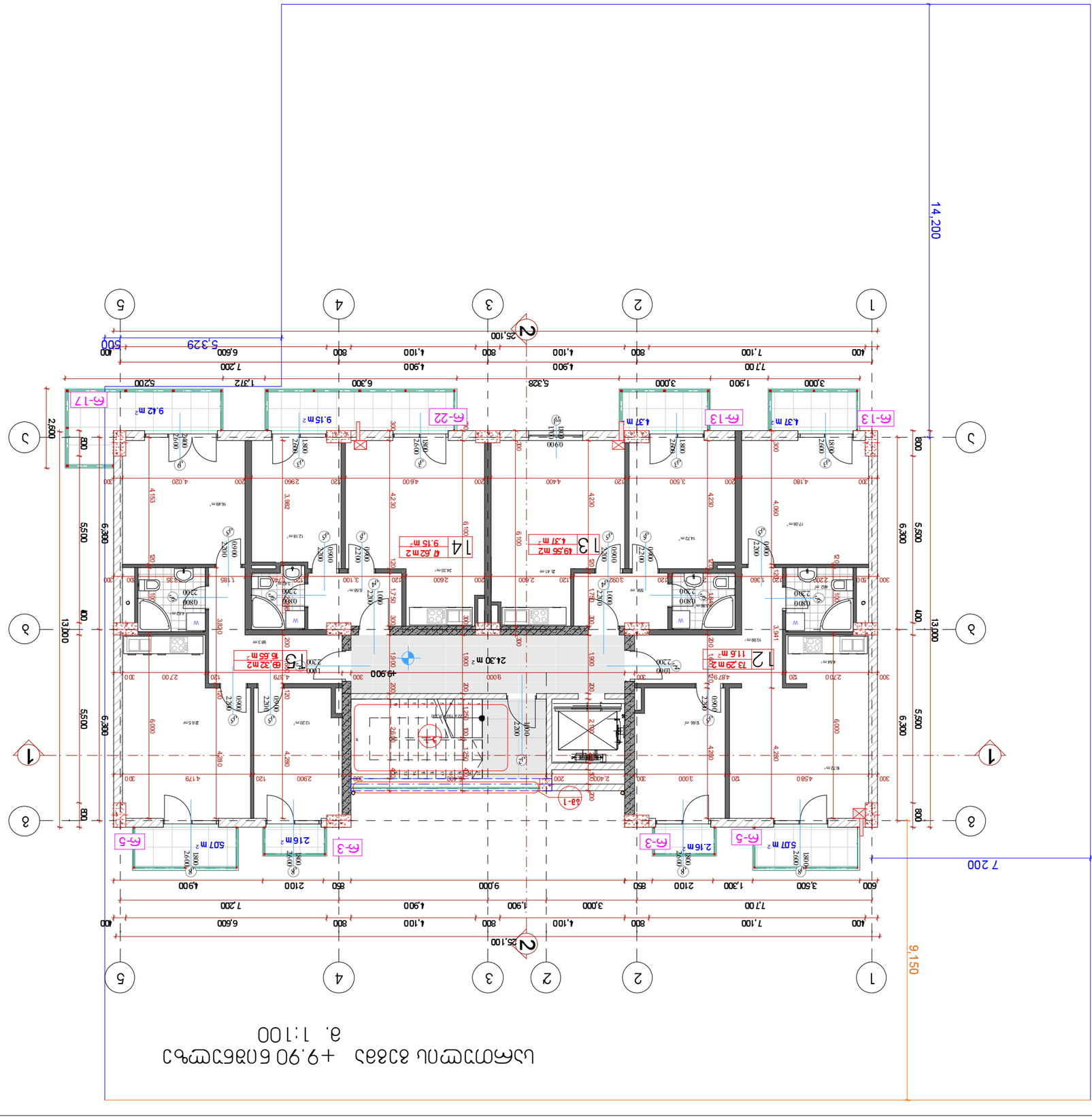

ผังพื้นชั้นที่ 2 +9.90 ของอาคารชุดพักอาศัย
scale 1:100

ชื่อโครงการ:	อาคารชุดพักอาศัย 3 ชั้น 30 ห้อง
ที่ตั้งโครงการ:	ซอยวัดเจ้าอาม ถนนเจ้าอาม ตำบลเจ้าอาม อำเภอเจ้าอาม จังหวัดเจ้าอาม
เจ้าของโครงการ:	นายเจ้าอาม เจ้าอาม
ผู้ออกแบบ:	นายเจ้าอาม เจ้าอาม
ผู้คำนวณ:	นายเจ้าอาม เจ้าอาม
ผู้เขียนแบบ:	นายเจ้าอาม เจ้าอาม
ผู้ตรวจสอบ:	นายเจ้าอาม เจ้าอาม
ผู้ควบคุมงาน:	นายเจ้าอาม เจ้าอาม
ผู้ประสาน

სართულის გეგმა +13.20 ნიშნულზე
მ. 1:100

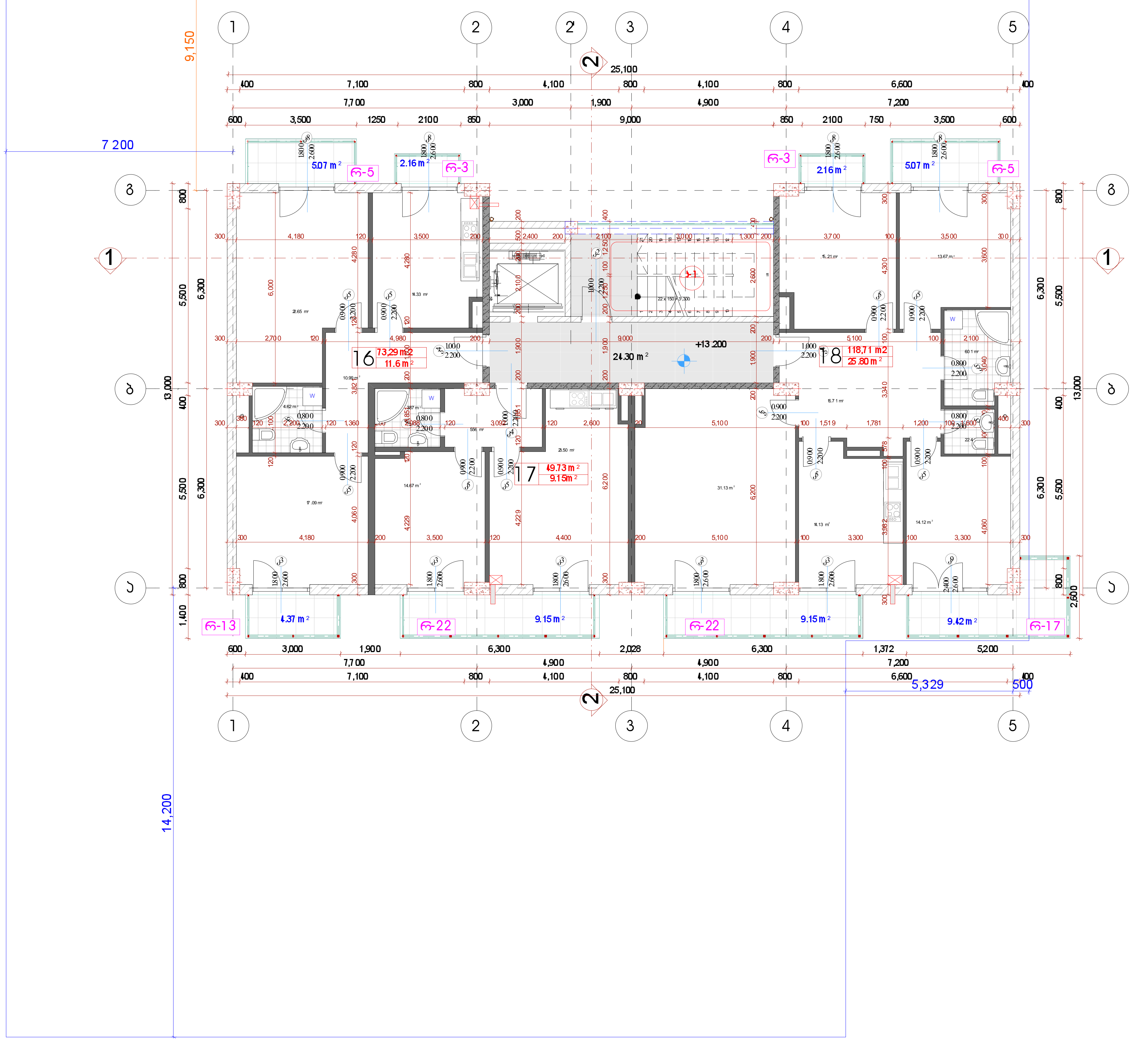

ფორმატი	ფაილის სახელი
A.2	Layout

არქიტექტურული ნაწილი

შენიშვნები:

პირობითი ნიშნები:

დამკვეთი: 'სბ უძრავი ქონება'

მისამართი:

მრავალბინიანი საცხოვრებელი კომპლექსი
ქ. თბილისში თამარაშვილის ქ. №13-ში

თანამდებობა	გვარი	ხელმოწერა	თარიღი
დირექტორი	ი.ჩირაქი		
მთ.არქიტექტორი	დ.გოგიჩაიშვილი		
დაამუშავა	ნ.გოგორიშვილი		
შეამოწმა	ი.ჩირაქი		

ARCHITECTURE & ENGINEERING HAUSART PROJECT

მისამართი: ქ.თბილისი, გამრეკელის ქ.N 19

დაკვეთა N	
თარიღი	
მასშტაბი	1:100

ნახაზი: კორპუსი N7 სართულის გეგმა +13.20 ნიშნულზე

სტადია	ფურცელი	ფურცლები
ს.პ.	ა- 154	245

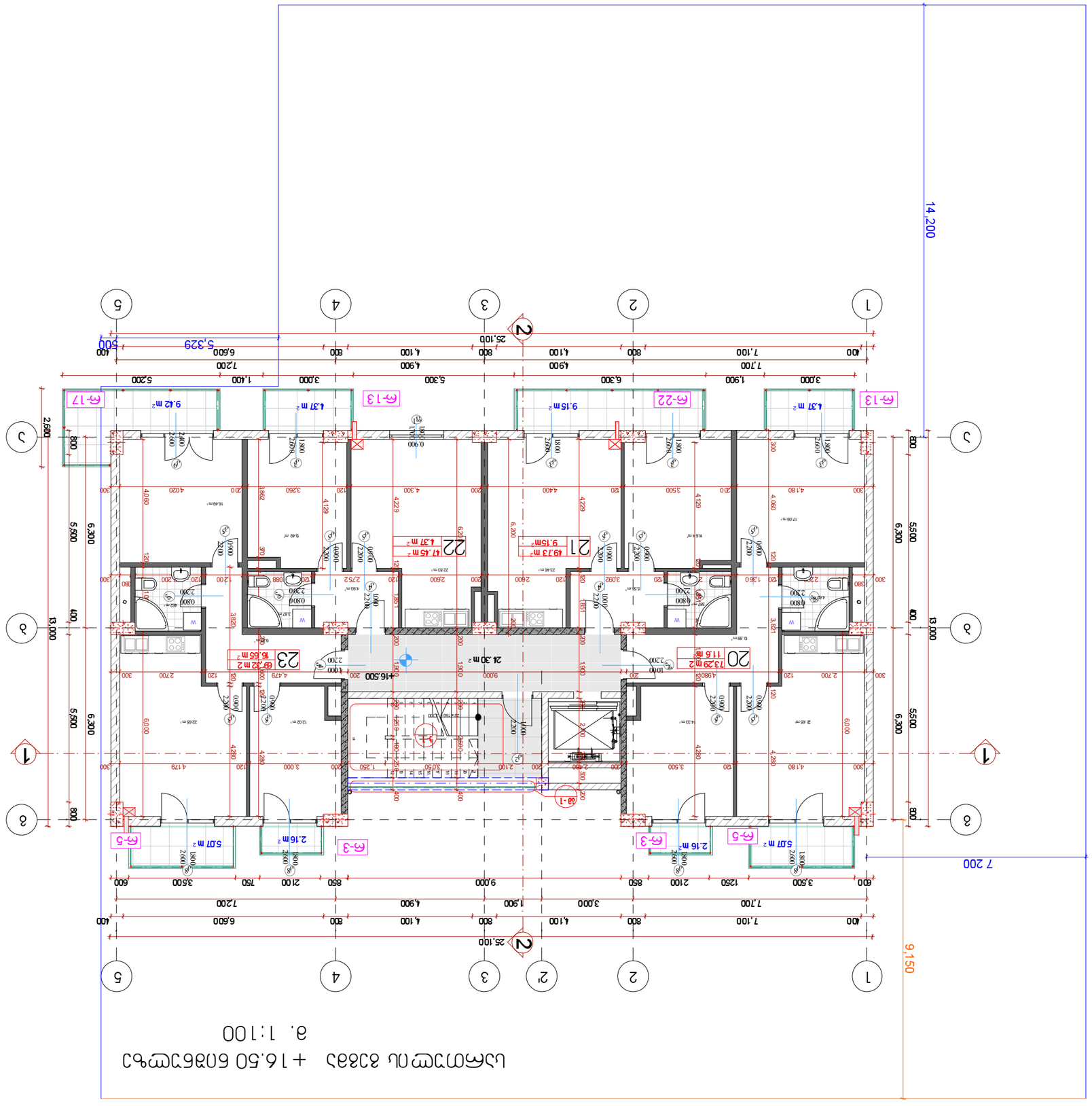
1
2
3
4
5
2'
A
B
C
25,100
14,200
9,150
7,200
+16.500
+16.50
5,329
500
24.30 m 2
9.15m 2
4.37 m 2
9.42 m 2
5.07 m 2
2.16 m 2
F-13
F-17
F-22
F-3
F-5
20
21
22
23
73.29 m 2
49.73 m 2
47.45 m 2
68.32 m 2
76.55 m 2
11'6 in
9.15m
4.37 m 2
2,600
2,400
1,800
1,300
2,700
2,200
1,000
800
900
2,300
5,500
6,300
13,000
3,000
1,900
5,300
6,500
7,100
7,700
5,200
1,400
7,200
4,900
4,100
800
6,600
400
3,500
1250
2100
850
9,000
600
750
3500
4,300
4,400
4,180
4,060
4,080
4,020
3,862
3,260
4,129
4,229
6,200
6,228
5,500
6,300
4,280
4,179
6,000
3,000
1,250
2,100
2,400
4,980
4,479
2,752
2,700
3,092
3,821
1,360
2,200
1,000
4,800
2,300
1,900
1,200
1,088
1,000
2,200
2,400
2,600
2,300
2,200
1,000
2,300
2,200
1,000
2,300
2,200
1,000

სართულის გეგმა +19.80 ნიშნულზე
მ. 1:100

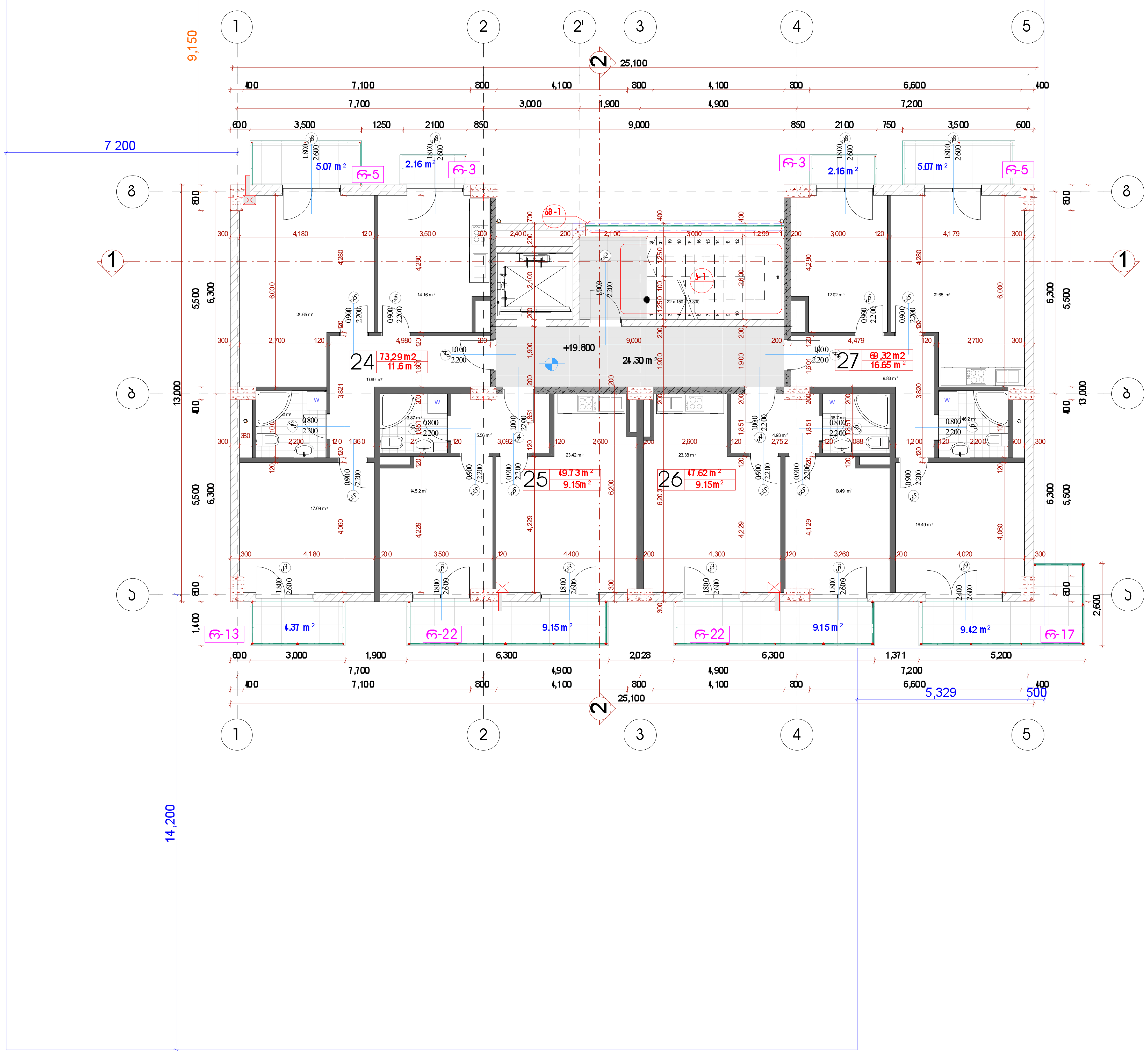

ფორმატი	ფურცლის სახელი
A.2	Layout

არქიტექტურული ნაწილი

შენიშვნები:

პირობითი ნიშნები:

დამკვეთი: 'სბ უძრავი ქონება'

მისამართი:

მრავალბინიანი საცხოვრებელი კომპლექსი ქ. თბილისში თამარაშვილის ქ. №13-ში

თანამდებობა	გვარი	ხელმოწერა	თარიღი
დირექტორი	ი.ჩირაქი		
მთ.არქიტექტორი	ლ.გოგიჩაიშვილი		
დამხაზავი	ნ.გოგორიშვილი		
შეამოწმა	ი.ჩირაქი		

HAUSART PROJECT — ARCHITECTURE & ENGINEERING

მისამართი: ქ.თბილისი, გამრეკელის ქ.N 19

დაკვეთა N	
თარიღი	
მასშტაბი	1:100

ნახაზი: კორპუსი N7 სართულის გეგმა +19.80 ნიშნულზე

სტადია	ფურცელი	ფურცლები
ს.პ.	ა-156	245

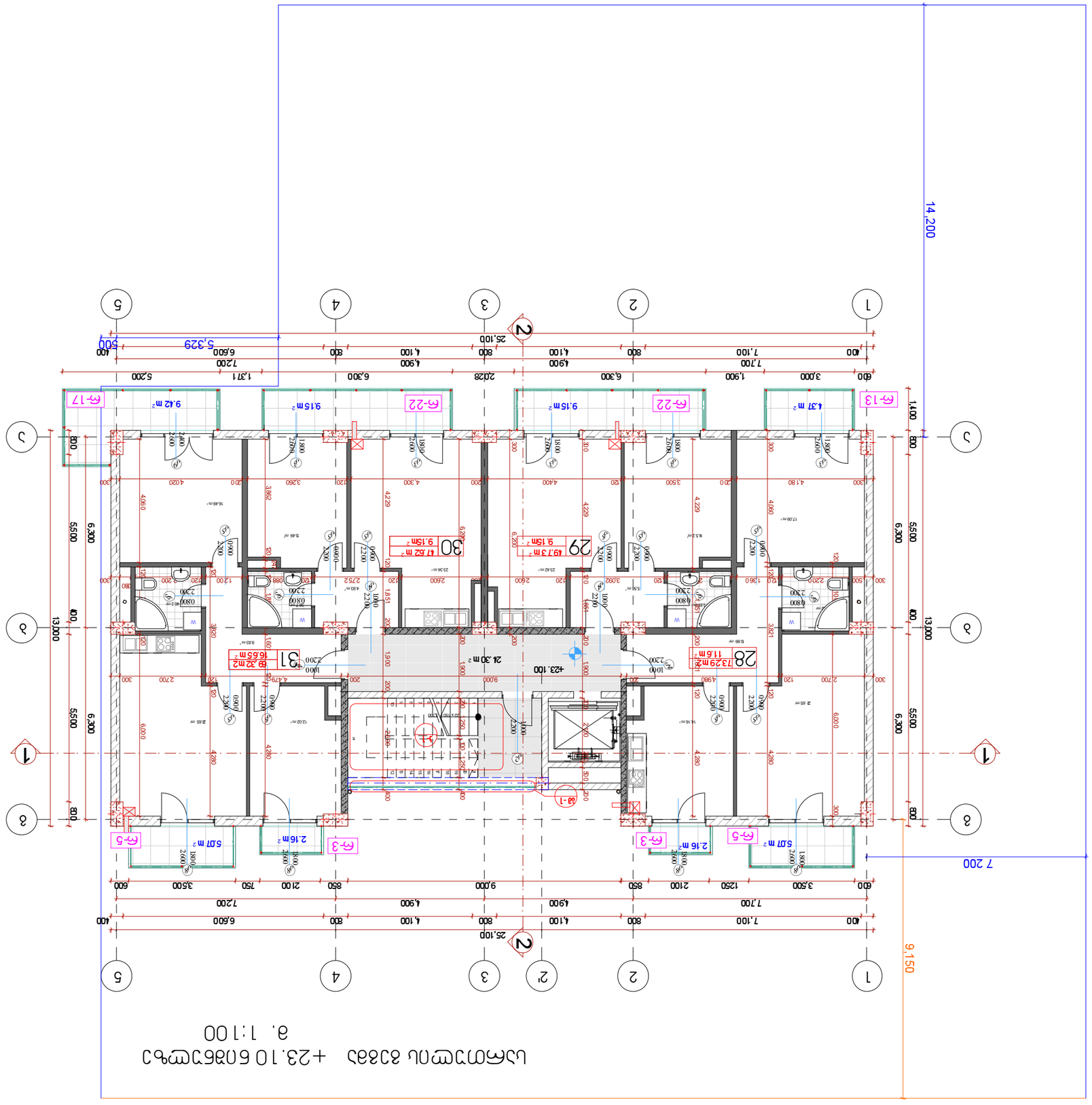

ผังบริเวณแสดงตำแหน่งอาคาร +23.10 จากระดับถนนคอนกรีต

มาตราส่วน 1:100

ชื่อโครงการ	A.2
ที่ตั้งโครงการ	ผังบริเวณ
เลขที่ใบอนุญาต:	
ชื่อเจ้าของโครงการ:	
ชื่อสถาปนิกผู้ควบคุมแบบ	
ชื่อวิศวกรผู้ควบคุมแบบ	
ชื่อผู้เขียนแบบ	
ชื่อผู้ตรวจแบบ	
ชื่อผู้ตรวจแบบ	
ชื่อผู้ตรวจ

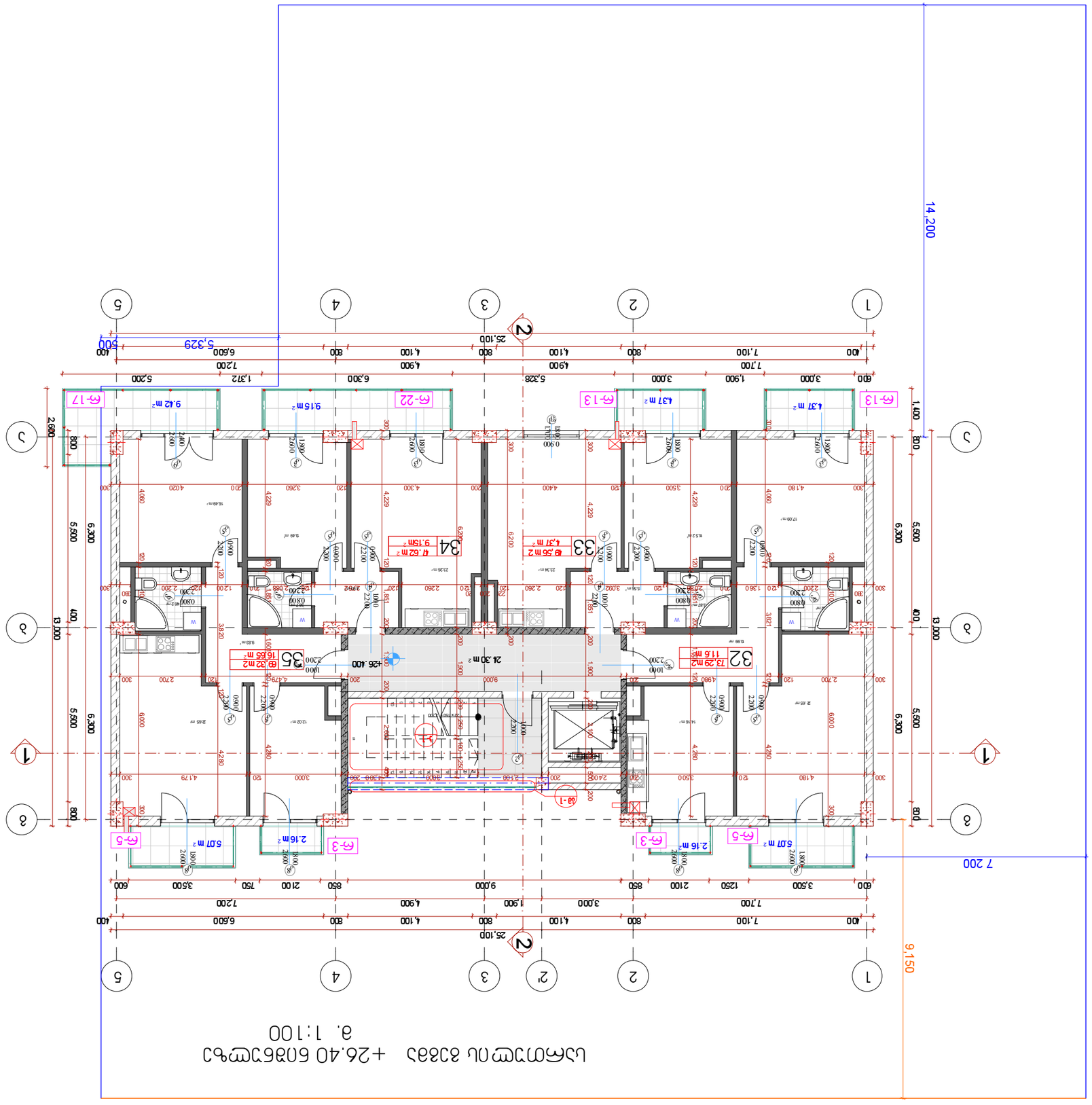

ԼՍԱՐՄՈՒՄ ԱՅՍՏԱՂ +26.40 ՇՈՒՇԱՆԿԱՅԻ
ձ. 1:100

ՀԱՄԱՐ N	
ՇԻՆԱՐԱՐ	
ԱՅՍՏԱՂԻ	Գ100
ՀԱՏԱԿԱՐԳԱՅԻՆ ԱՇԽԱՏԱՆՔՆԵՐ	+26.40 ՇՈՒՇԱՆԿԱՅԻ

ՀՀ	ՀՀ ՏԱՐԱԾՔԱՅԻՆ ԿԱՌԱՎԱՐՄԱՆ ԵՎ ՔԱՂԱՔԱՇԻՆՈՒԹՅԱՆ ՊԵՏԱԿԱՆ ԿՈՄԻՏԵ	
ՀՀ ԱՐԱՐԱՏԻ ՄԱՐԶԻ ԱՐԱՐԱՏ ՀԱՄԱՅՆՔԻ ՎԱՐՉԱԿԱՆ ՏԱՐԱԾՔՈՒՄ ԳՏՆՎՈՂ ԱՐԱՐԱՏ ԳՅՈՒՂԻ N 13-30 ՀԱՍՑԵՈՒՄ ԱՌԱՆՁՆԱՏՈՒՆ ՈՒՆԵՑՈՂ ԲԱԶՄԱԲՆԱԿԱՐԱՆ ՇԵՆՔԵՐԻ ԵՎ ԱՅԼ ՕԲՅԵԿՏՆԵՐԻ ԿԱՌՈՒՑՄԱՆ ՆԱԽԱԳԾԱՅԻՆ ՓԱԹԵԹ		
ՀԱՄԱՀԵՂԻՆԱԿ		
ՀԱՏԱԿԱՐԳԱՅԻՆ ԱՇԽԱՏԱՆՔՆԵՐ		
ՀԱՏԱԿԱՐԳԱՅԻՆ ԱՇԽԱՏԱՆՔՆԵՐ

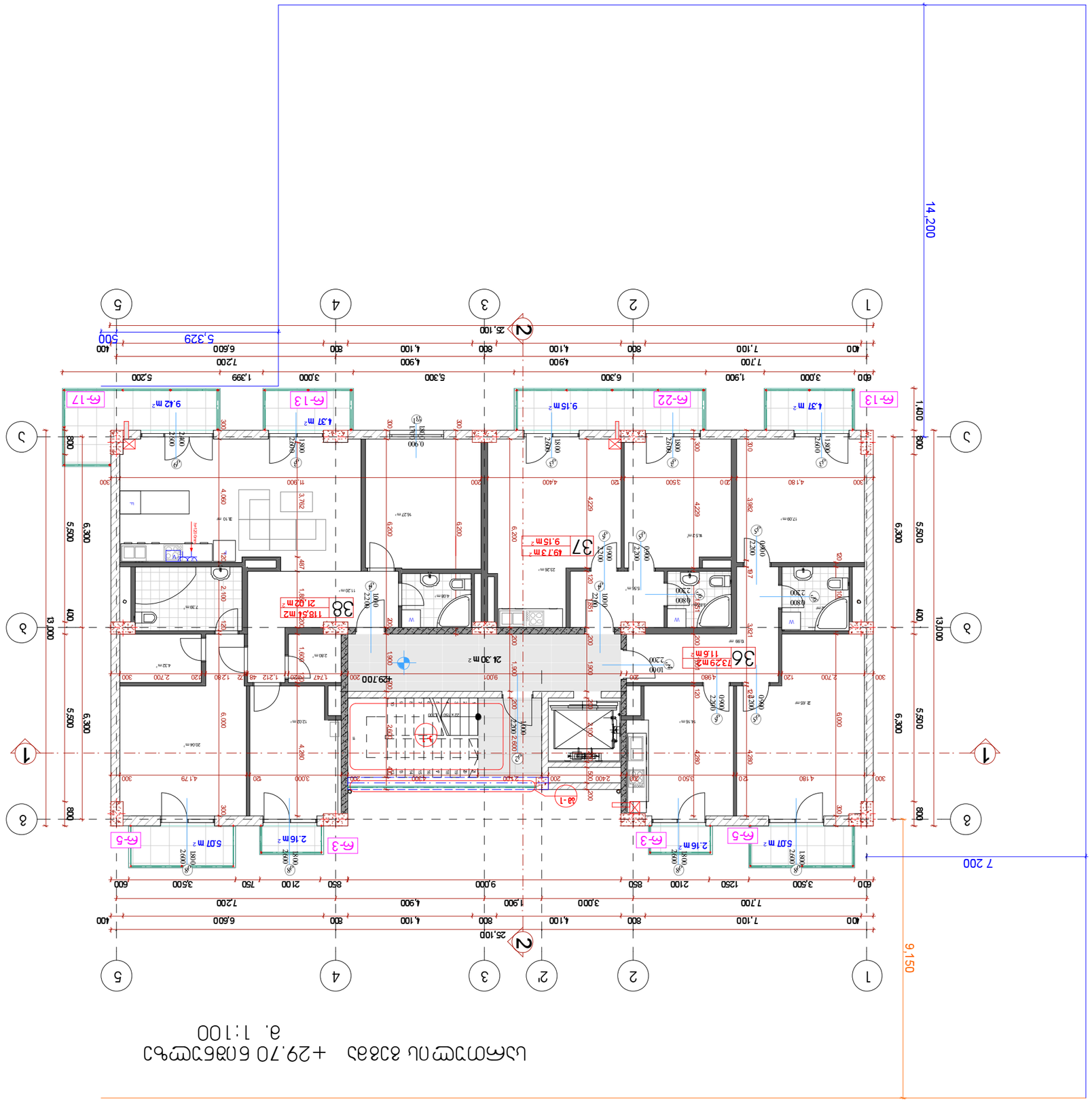

ปรับปรุงอาคารเรียน +29.70 ชั้นวางหนังสือ

มาตราส่วน 1:100

ผู้ออกแบบ	A.2
ชื่อแบบ	Layout
วันที่	เดือนกันยายน พ.ศ. ๒๕๖๖
ผู้ตรวจสอบ	
ผู้อนุมัติ	
ผู้ออกแบบ

ผังพื้นชั้นล่าง	
ผังพื้นชั้นบน	A.2
ผังหลังคา	Layout
ผังตัดและรูปด้าน	
ผังโครงสร้างพื้นและหลังคา	
ผังฐานรากและเสาเข็ม	
ผังพื้นชั้นใต้ดิน	
ผังพื้นชั้นดาดฟ้า	
ผังพื้นชั้นลอย	
ผังพื้นชั้นที่	
ผังพื้นชั้นที่	
ผังพื้นชั้นที่

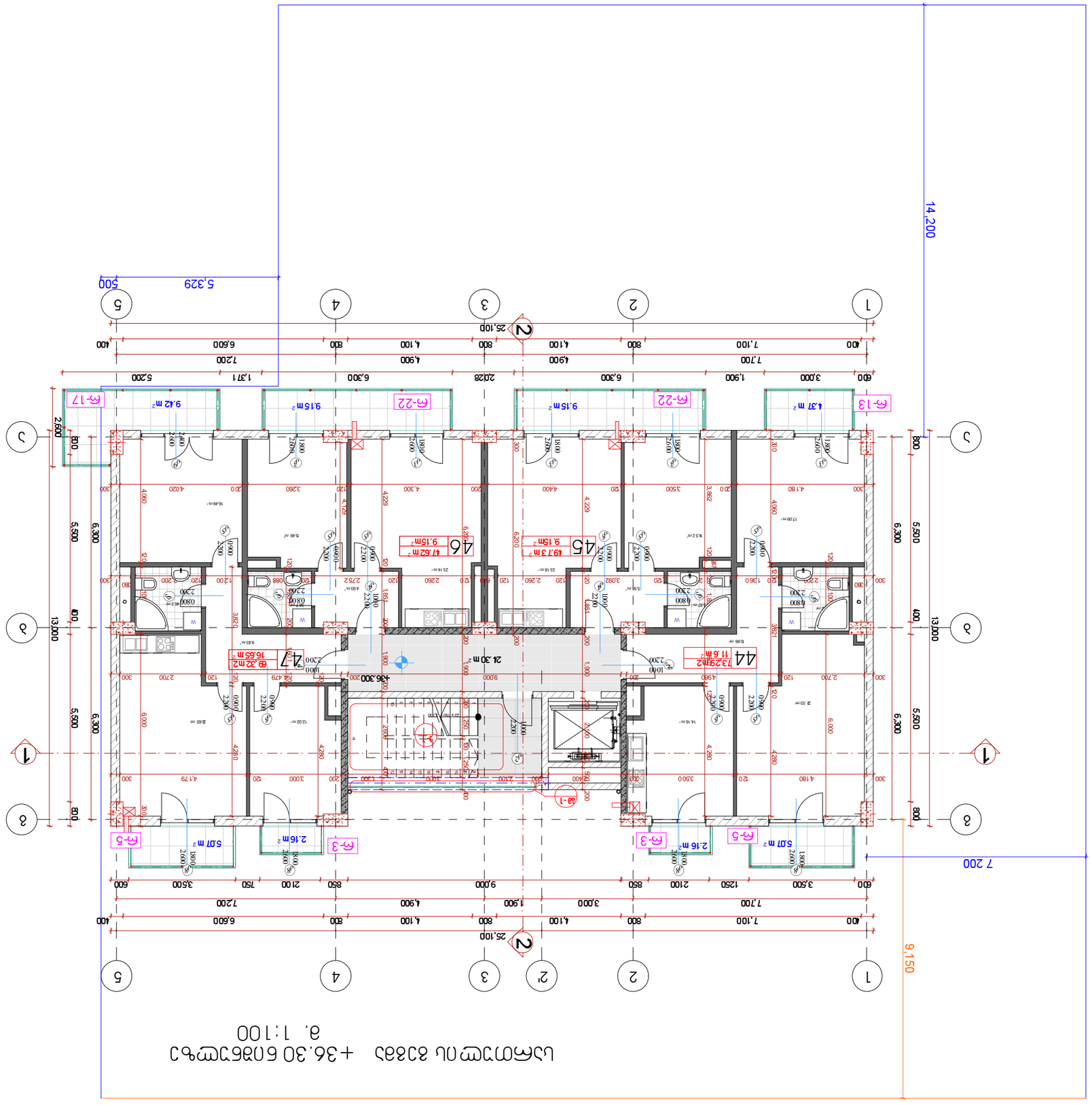

დამკვეთი	
პროექტის დასახელება	ქ. თბილისი, ისანი-სამგორის რაიონი, ნ. ნინოშვილის ქუჩა N7
ობიექტის მისამართი	
ნახაზის N	
ნახაზის დასახელება	მთავარი სართულის იატაკის ნიშნულის გეგმა
ავტორი	
დამკვეთი	
ხელმძღვანელი	
კონსულტანტი	
კონსულტანტი	
კონსულტანტი	
კონსულტანტი	
კონსულტანტი	
კონსულტანტი	

სართულის გეგმა +39.60 ნიშნულზე
მ. 1:100

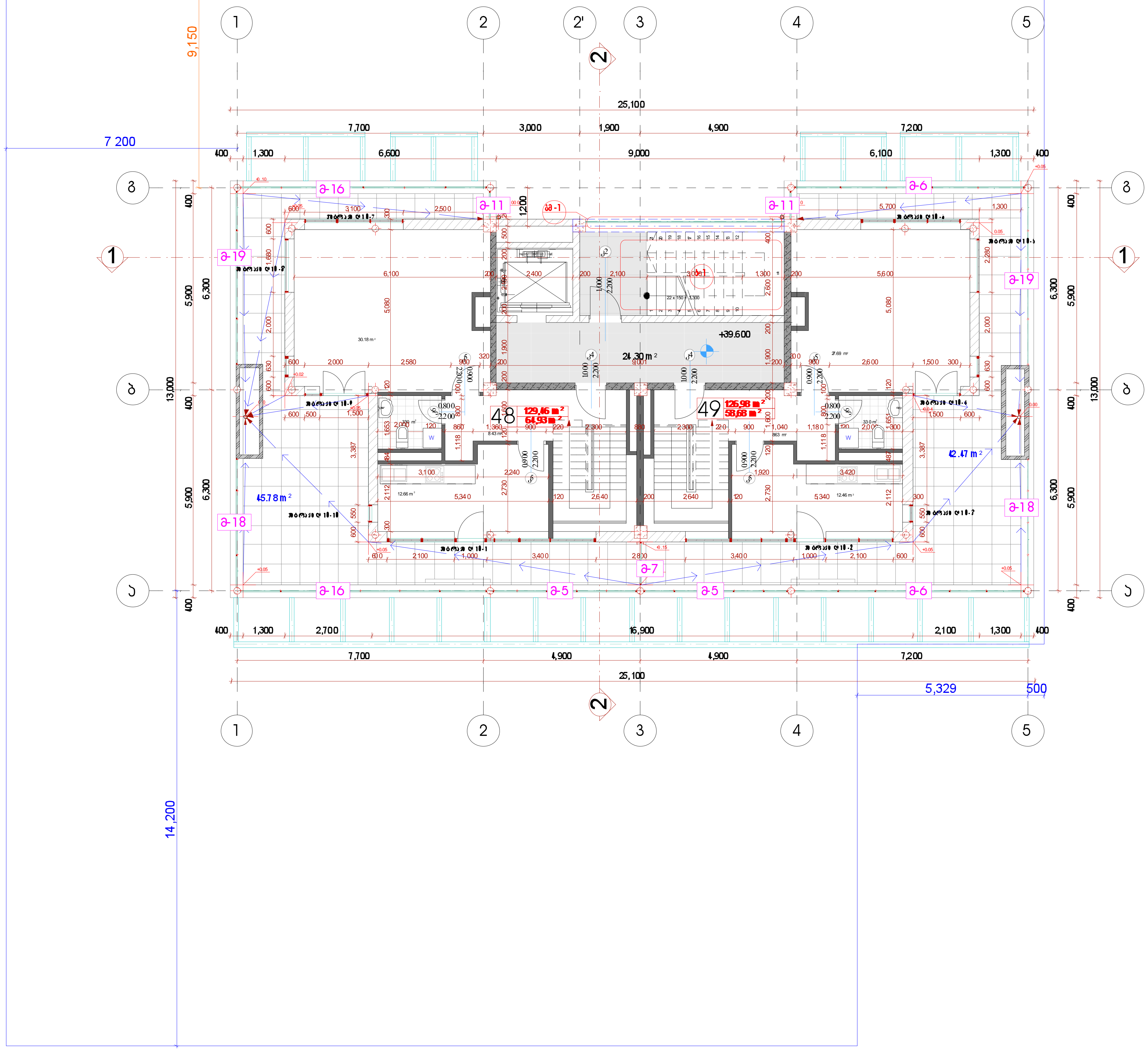

ფორმატი	ფაილის სახელი
A.2	Layout

არქიტექტურული ნაწილი

შენიშვნები:

პირობითი ნიშნები:

დამკვეთი: "სს უძრავი ქონება"

მისამართი:

მრავალბინიანი საცხოვრებელი კომპლექსი ქ. თბილისში თამარაშვილის ქ. №13-ში

თანამდებობა	გვარი	ხელმოწერა	თარიღი
დირექტორი	ი.ჩირაძე		
მთ.არქიტექტორი	ლ.გოგიჩაიშვილი		
დამუშავა	ნ.გოგორიშვილი		
შეამოწმა	ი.ჩირაძე		

ARCHITECTURE & ENGINEERING HAUSART PROJECT

მისამართი
ქ.თბილისი, გამრეკელის ქ.N 19

დავალება N	
თარიღი	
მასშტაბი	1:100

ნახაზი
კორპუსი N7
სართულის გეგმა
+39.60 ნიშნულზე

სტადია	ფურცელი	ფურცლები
ს.პ.	ა- 102	245

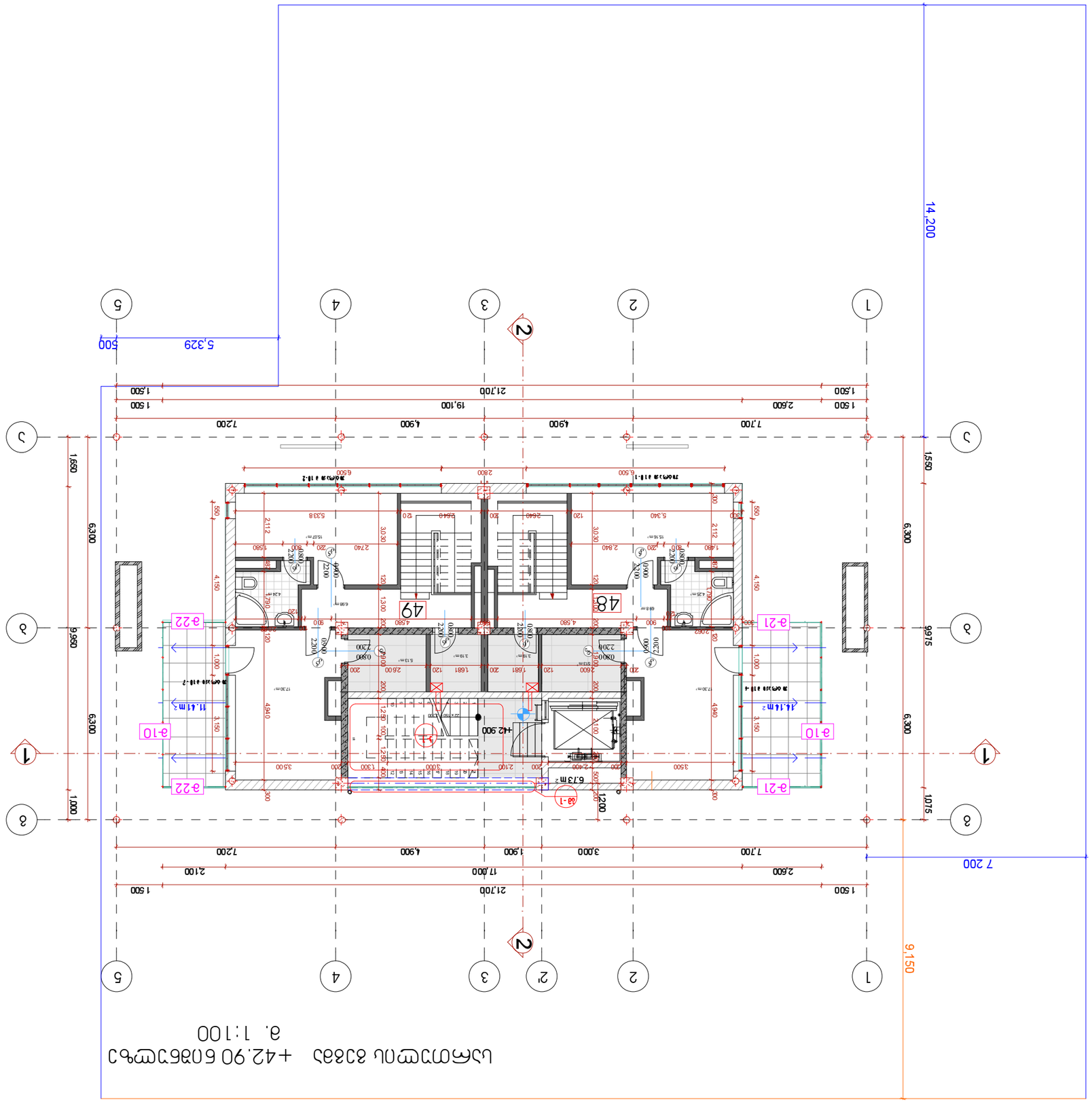

ปรับปรุงอาคารสำนักงาน +42.90 อาคารวิจัยและพัฒนา

มาตราส่วน 1:100

ชื่อแบบ	แปลนชั้นที่ 2
เลขที่แบบ	A.2
ชื่อโครงการ	ปรับปรุงอาคารสำนักงาน +42.90 อาคารวิจัยและพัฒนา
เลขที่โครงการ	3560338530:

ผู้ออกแบบ:		
ที่อยู่:		
โทรศัพท์:		
ผู้ควบคุมงาน

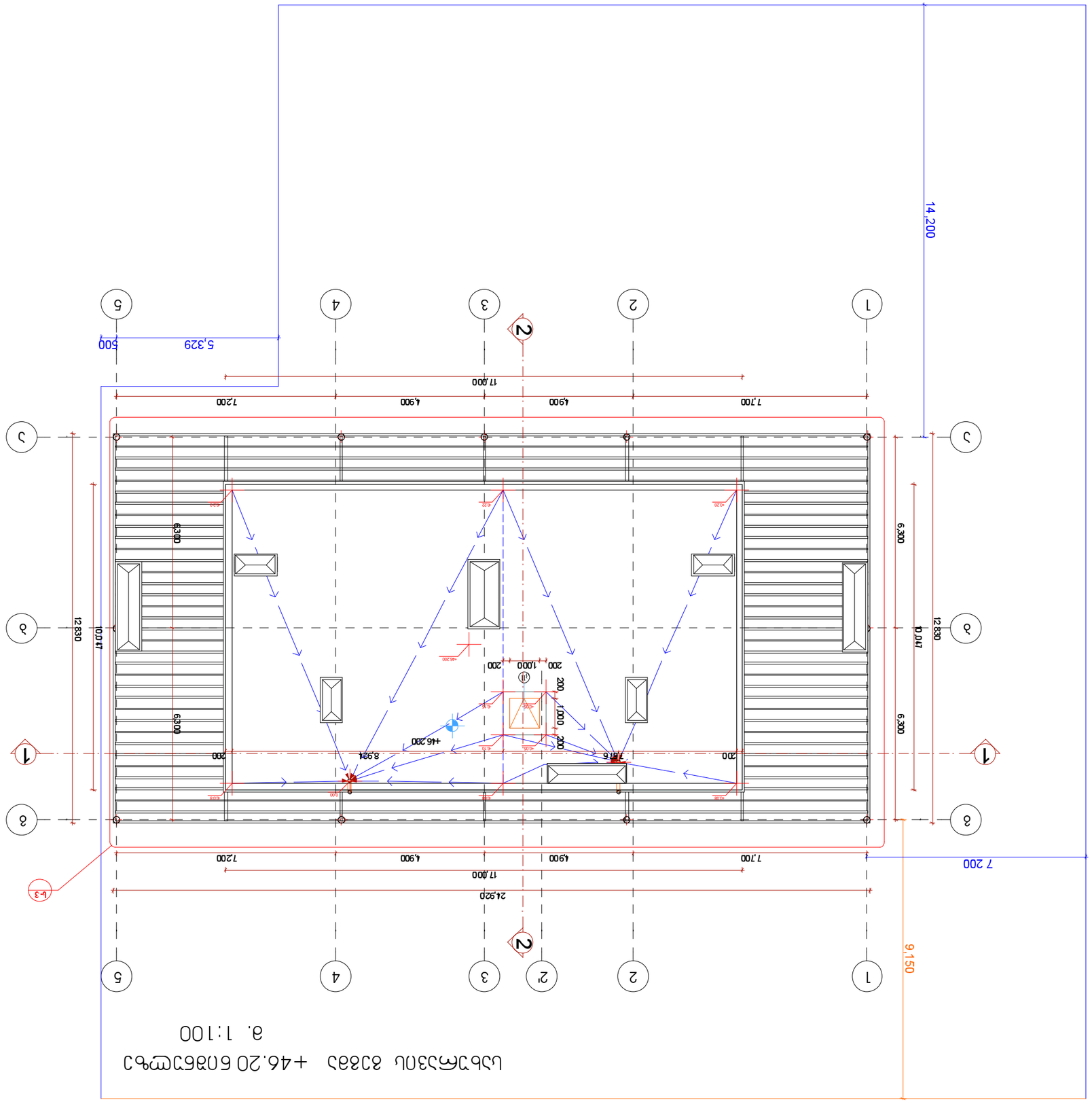
14,200
5,329
500
17,000
7,700
4,900
7,200
9,150
7,200
21,920
12,830
10,047
6300
6300
6300
6300
1,000
200
200
200
200
8,921
7,876
+46.200
+46.200
+46.200

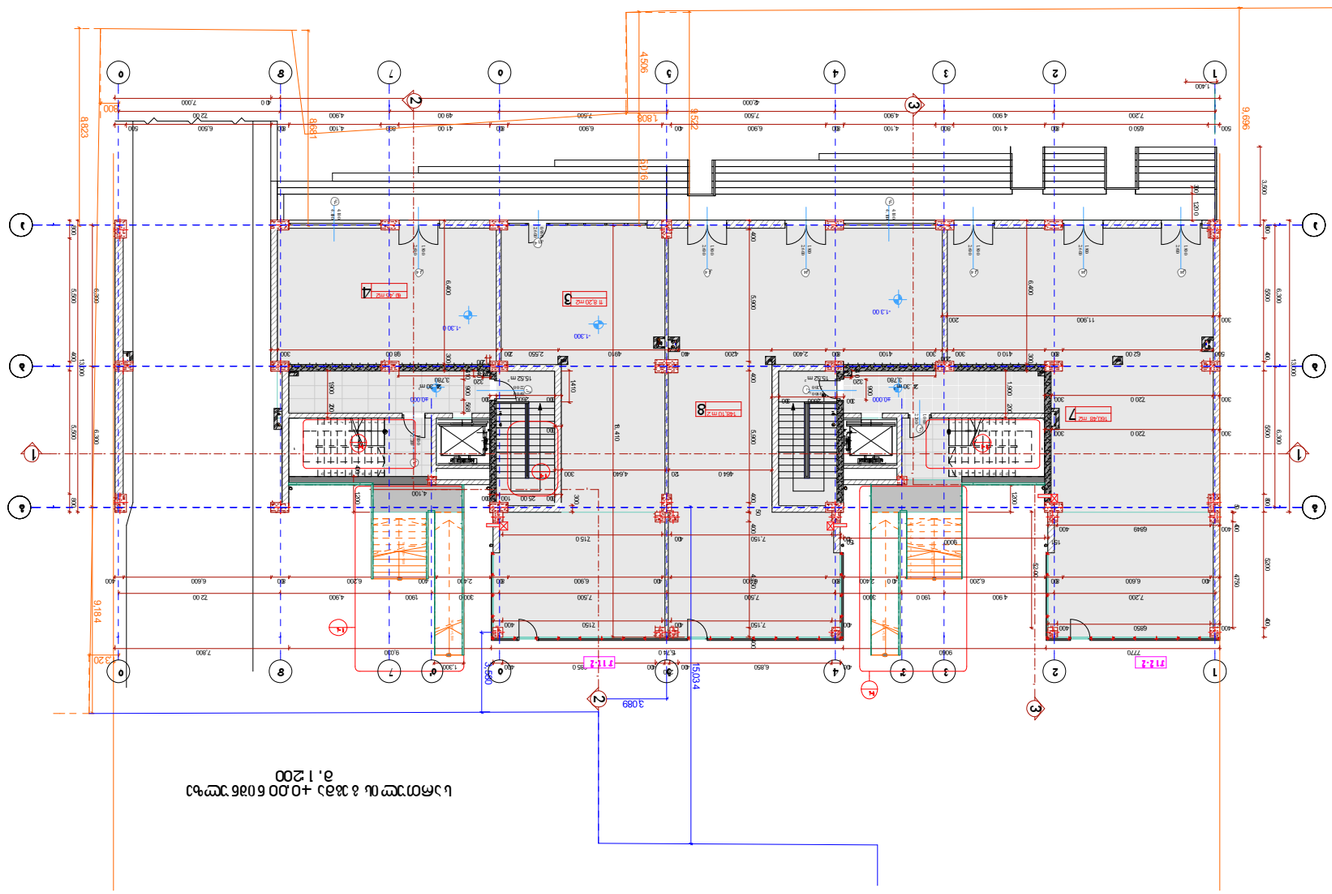

מספר תכנית:	A.2
שם התכנית:	תכנית גגות
שלב:	היתר בניה
כתובת הנכס:	רחוב הרב קוק 3, בית שמש
גוש:	5633
חלקה:	70
מגרש:	
מהנדס הרישוי:	
מתכנן:	
בעל הנכס:	
יזם:	
קנ"מ:	1:200
תאריך:	10/2024
מס' גרסה:	1
מס' שינוי:	
מס' תיק:	2435
מס' תיק מתכנן:	167
מס' תיק מהנדס:	

HAUSAR PROJECT
ARCHITECTURE ENGINEERING

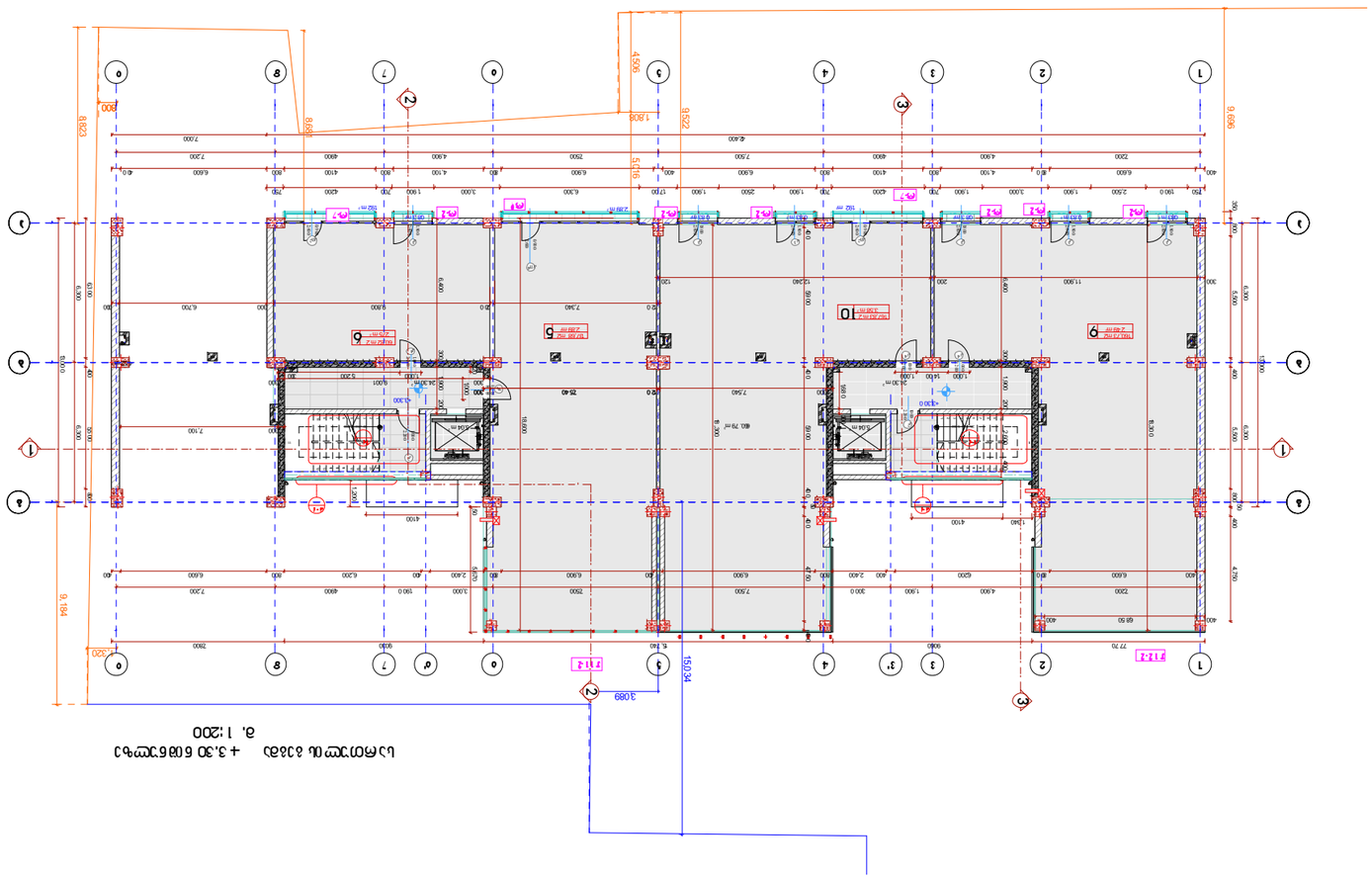

ΦΑΣΗ ΜΕΛΕΤΗΣ	ΟΡΟΦΟΣ ΚΑΙ ΠΥΡΟΣΒΕΣΤΙΚΗ ΜΕΛΕΤΗ
ΚΛΙΜΑΚΑ	A.2
ΤΙΤΛΟΣ ΣΧΕΔΙΟΥ	ΚΑΤΟΨΗ ΟΡΟΦΟΥ ΚΤΙΡΙΟΥ
ΑΡΙΘΜΟΣ ΣΧΕΔΙΟΥ	ΑΡ.ΣΧ.:

ΚΑΤΑΣΚΕΥΑΣΤΗΣ:	ΑΡΙΘ. ΑΔΕΙΑΣ:	ΤΗΛ.:
ΜΕΛΕΤΗΤΗΣ:	ΑΡΙΘ. ΜΗΤΡΩΟΥ:	ΤΗΛ.:
ΘΕΜΑ:	ΣΕΛΙΔΑ:	ΣΕΛΙΔΕΣ:
30/06/2025	1	243

ΑΡΙΘΜΟΣ ΣΧΕΔΙΟΥ	1:200
ΗΜΕΡΟΜΗΝΙΑ	+3.30 ΕΙΣΟΔΟΣ ΚΤΙΡΙΟΥ
ΑΡ. ΜΕΛΕΤΗΣ	
ΑΡΙΘ. Ν	

ΑΡΧΙΤΕΚΤΟΝΕΣ ΜΗΧΑΝΙΚΟΙ:			
ΣΤΑΤΙΚΟΣ ΜΗΧΑΝΙΚΟΣ:			
ΗΛΕΚΤΡΟΛΟΓΟΣ ΜΗΧΑΝΙΚΟΣ:			
ΜΗΧΑΝΟΛΟΓΟΣ ΜΗΧΑΝΙΚΟΣ:			
ΠΥΡΟΣΒΕΣΤΗΣ:	ΑΔΕΙΑ ΕΠΑΓΓΕΛΜΑΤΙΚΗΣ ΑΣΚΗΣΗΣ		
ΕΠΙΒΛΕΠΩΝ ΜΗΧΑΝΙΚΟΣ:	ΑΡΙΘ. ΜΗΤΡΩΟΥ ΤΕΕ

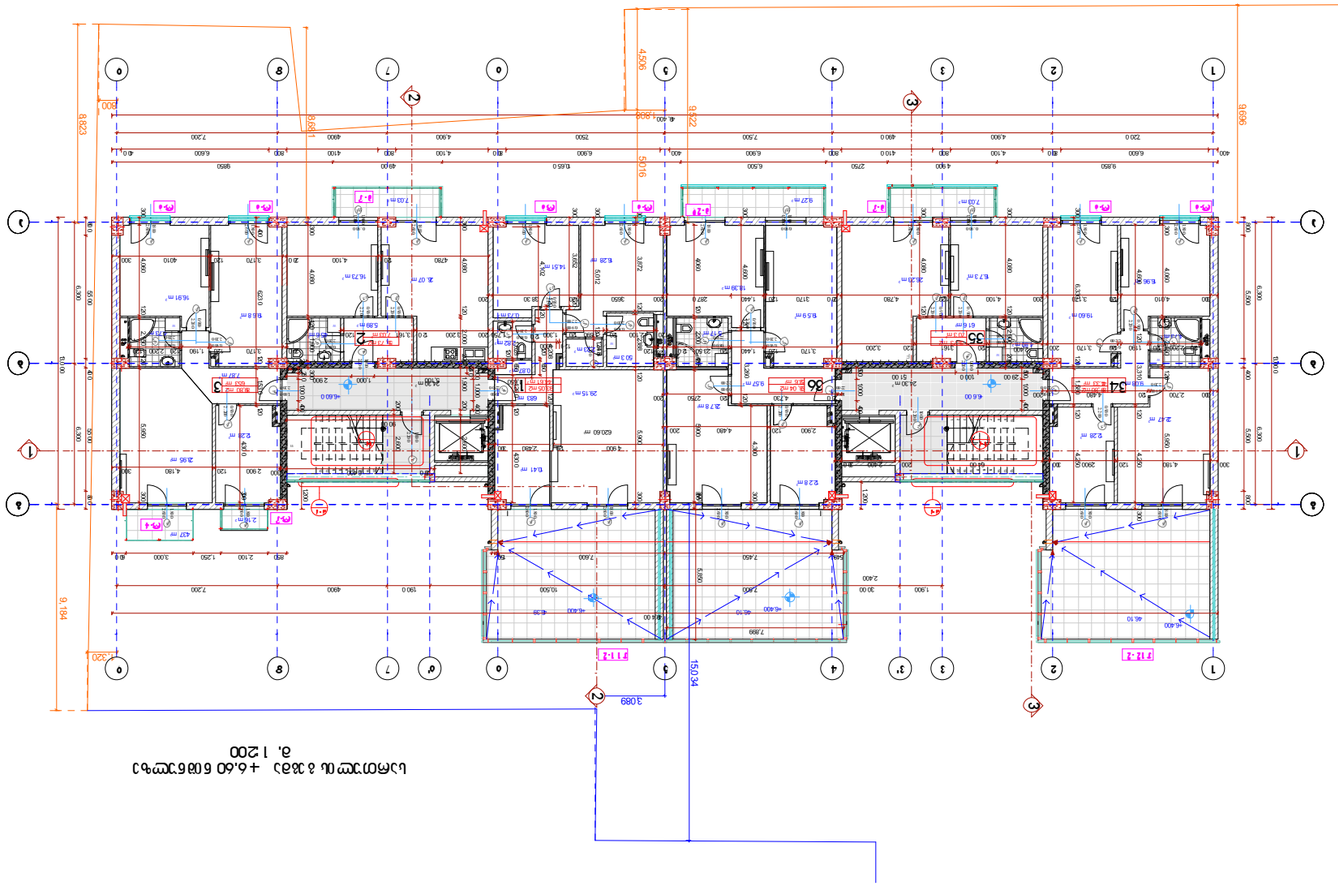

ก.ย. 1:200

ผังพื้นชั้นที่ 3

ชื่อโครงการ	อาคารชุดพักอาศัย 3 ชั้น จำนวน 30 ยูนิต
	ตำบลบางเสาธง อำเภอบางเสาธง จังหวัดสมุทรปราการ
เจ้าของโครงการ	บริษัท ดีเอ็มดีเอ็ม จำกัด
	30 หมู่ที่ 6 ตำบลบางเสาธง อำเภอบางเสาธง จังหวัดสมุทรปราการ 10540
ผู้ออกแบบ	บริษัท เฮาส์ โปรเจค จำกัด
	70 ซอยเสรีไทย 41 แขวงคันนายาว เขตคันนายาว กรุงเทพมหานคร 10230
ผู้ควบคุมงาน	

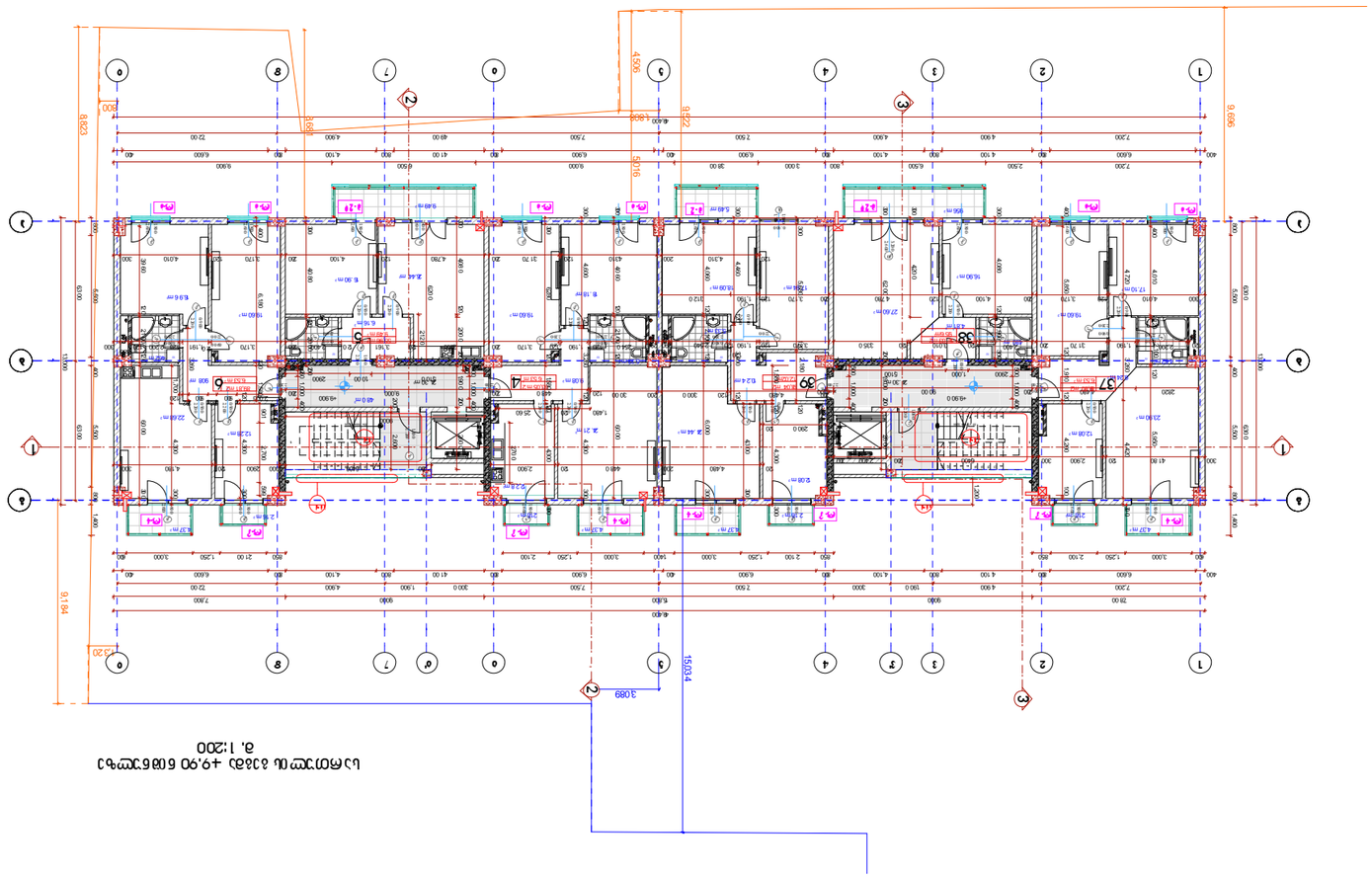

מהנדס:	
יועץ:	
מתכנן:	
שלב:	היתר
תאריך:	06/2025
קנ"מ:	1:200
מספר תוכנית:	2
מספר גרסה:	1
מספר גרסה:	10

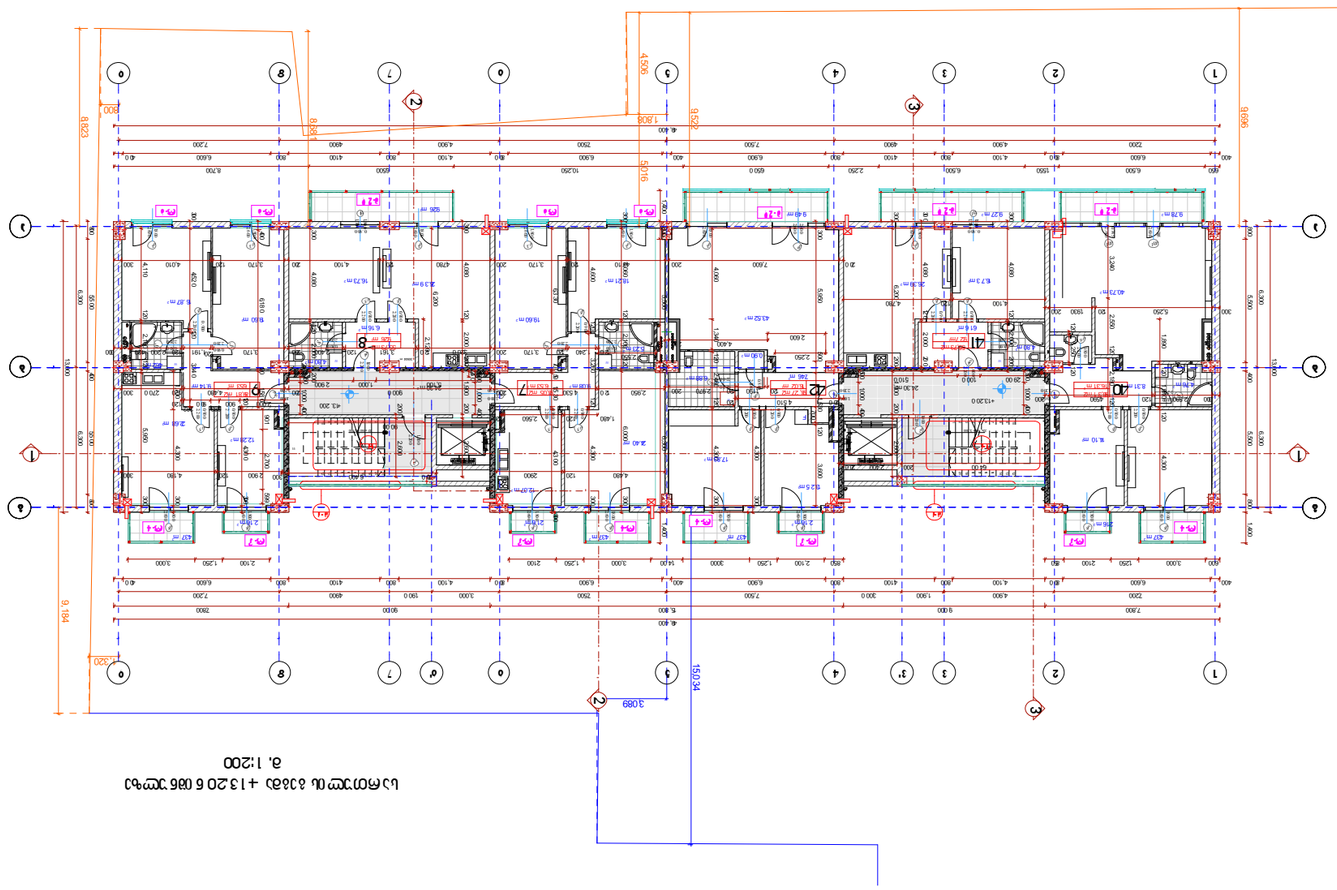

ניתוח מבנה +13206086 מגלים בע"מ
קנ. 1:200

שלב:	ב. 171
תאריך:	243

מהנדס:	
אדריכל:	
יועץ:	
יועץ:	
יועץ:	
יועץ:	
יועץ:	
יועץ:	
יועץ:	
יועץ:	

מתכנן:	HAUSAR PROJECT ARCHITECTURE & ENGINEERING
	אלמוג אלמוגי, אדריכל
	רח' הנשיא 70, ת"א

מהדורה:	
תאריך:	
קנה מידה:	1:200
מגלים:	ניתוח מבנה +13206086 מגלים בע"מ

שלב:	תכנון מפורט
מספר תוכנית:	A.2
שם תוכנית:	קומת גג

כתובת הפרויקט:	
מספר גוש וחלקה:	גוש 30086 חלקה 30
שם הפרויקט:	מגלים
מספר תיק:	3086

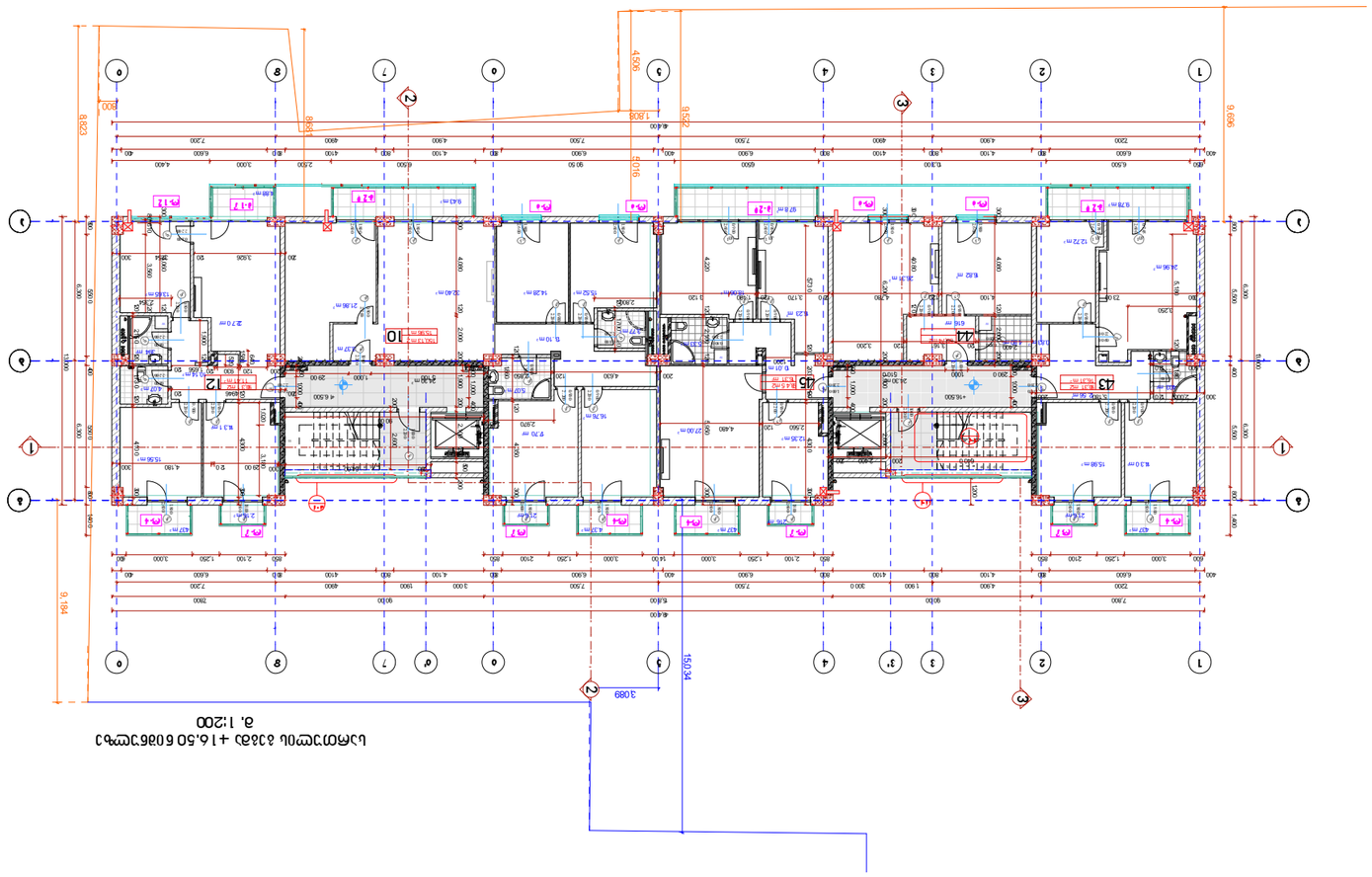
ЦЗмДЗЗЗ

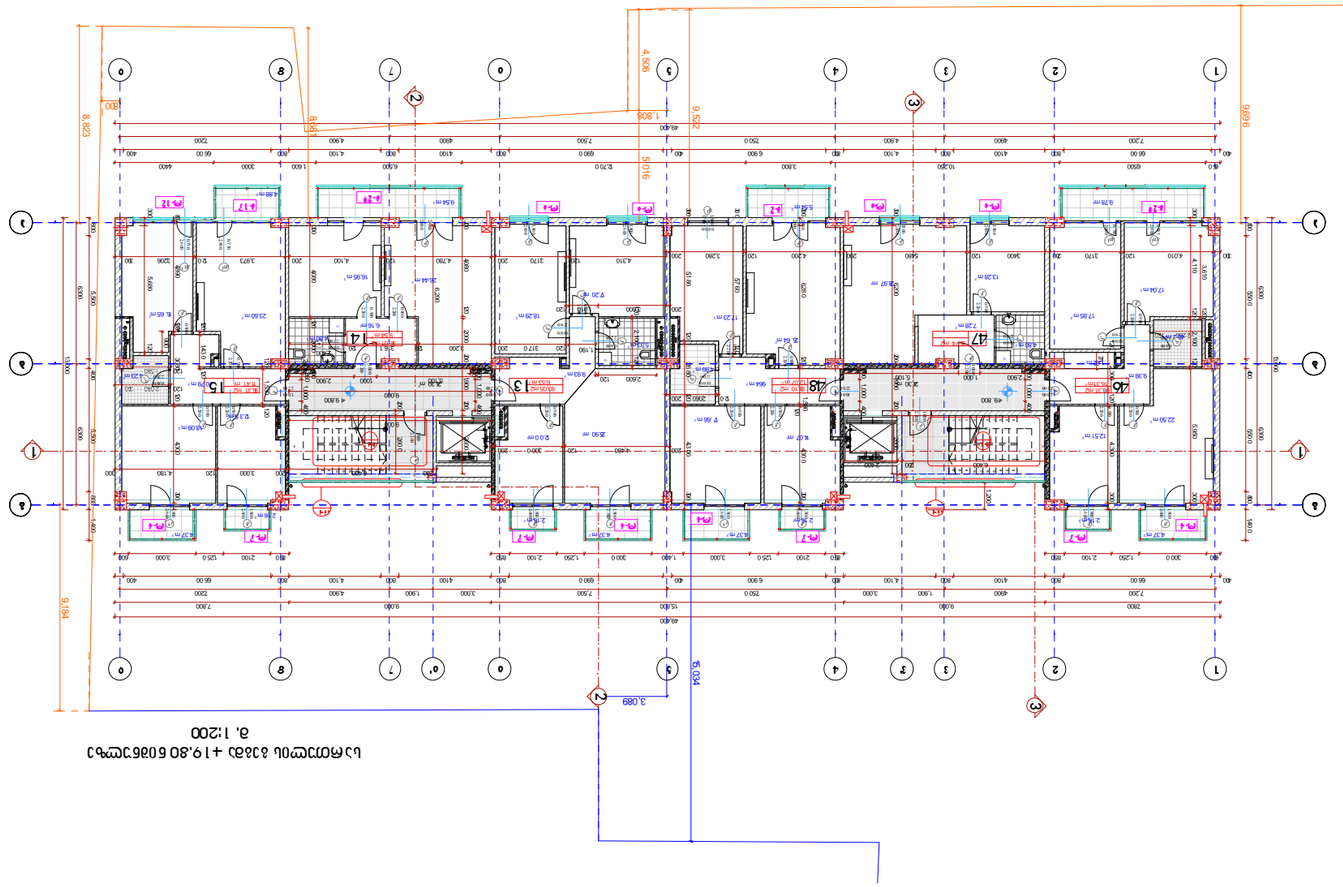
1:200
מ. 1:200
3,089
9,916
9,522
9,926
8,823
4,926
1,808
49,480
15,880
9,080
7,200
2800
6600
6600
4,100
4,900
7,500
6,900
4,100
4,600
4,600
2200
4,600
7,500
2500
6,900
4,100
4,600
3000
10,250
1,600
3,000
7,500
2500
6,900
4,100
4,600
2200
4,600
400
6600
400
6600
400
6

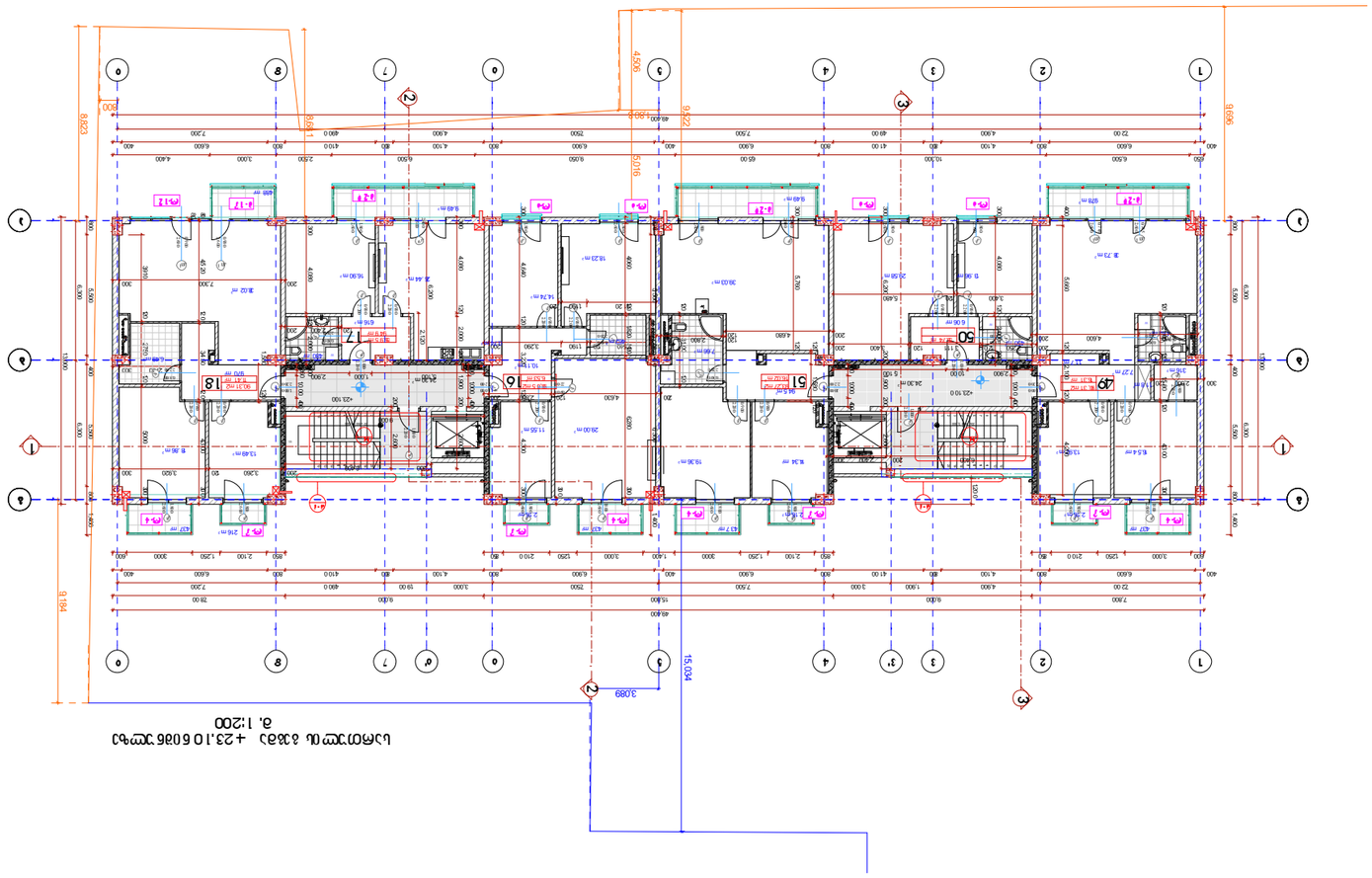

מספר תוכנית:	A.2
שם התוכנית:	חתכים
מספר פרויקט:	3536033536.0

מהנדס:			
אדריכל:			
יועץ:			
יועץ:			
יועץ

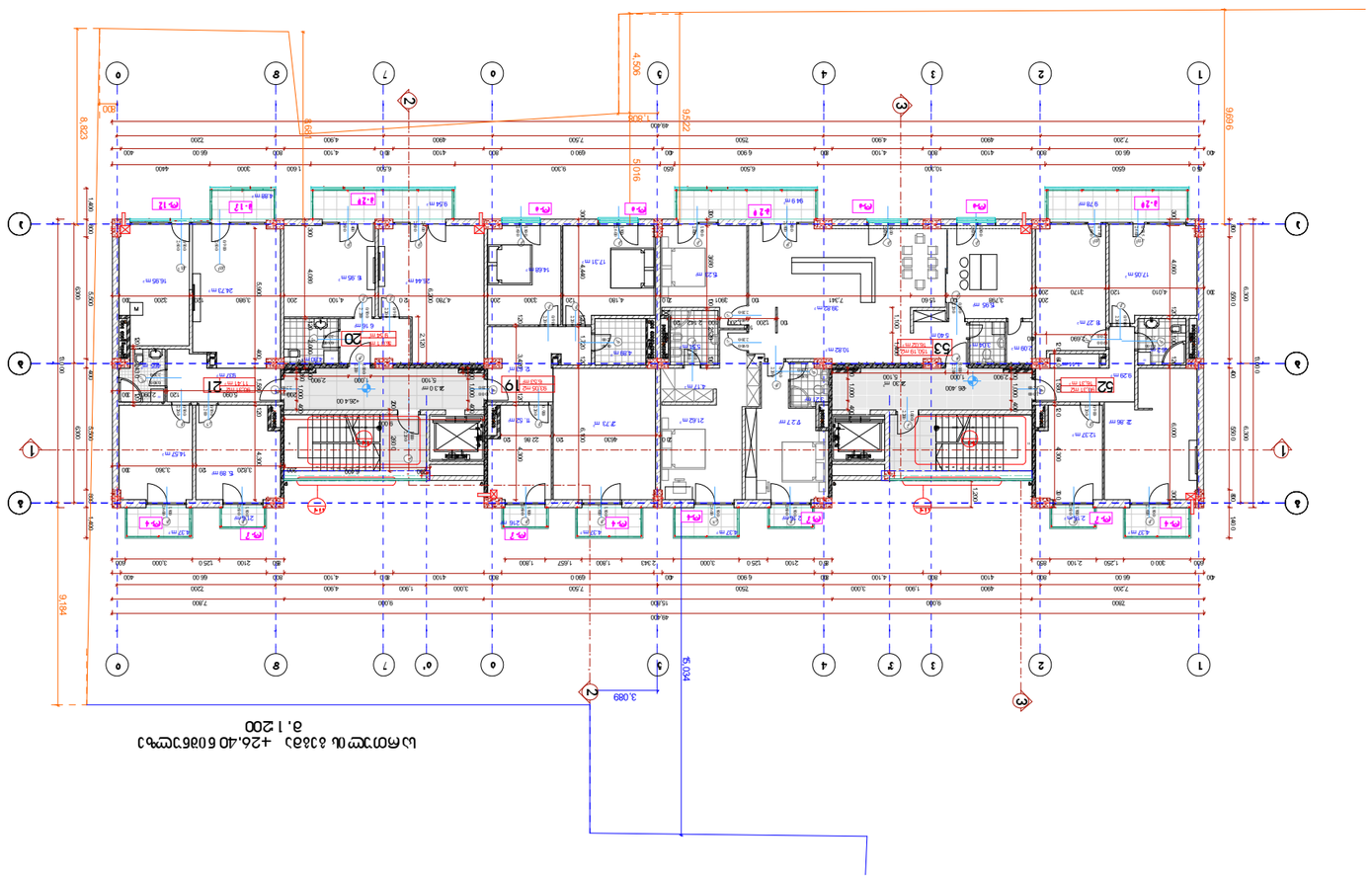

מספר גרסה	1
תאריך	01/01/2026
שם הקובץ	A.2
מספר עמוד	1
סה"כ עמודים	1

מהנדס	
מתכנן	
מודד	
יועץ	
יועץ	
יועץ

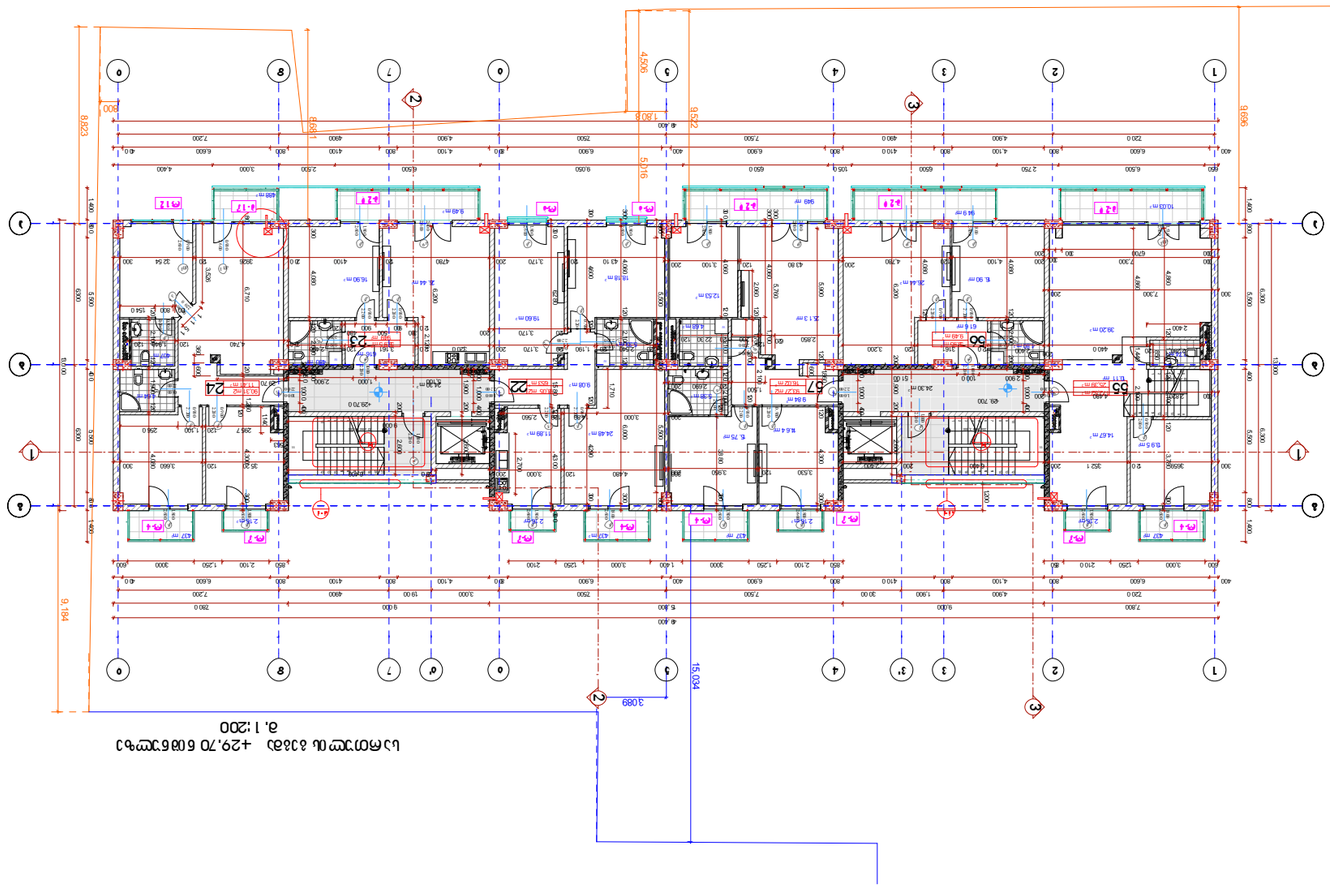

מס' תכנית	A.2
שם התכנית	קומת גג

קומת גג חלקית

חתך A-A

מס' תיק:	3036030006

כתובת הנכס:	רח' הברזל 30, תל אביב - יפו
גוש:	6638
חלקה:	243
תת חלקה:	176
מגרש:	

מהנדס הגשה:			
אדריכל:	אלון קורן		
מתכנן שלד:			
יועץ אקוסטי:			
יועץ תנועה:			
יועץ נגישות:			
יועץ כיבוי אש:			
יועץ איכות הסביבה:			
יועץ:			
מתכנן:			

HAUSAR PROJECT
ARCHITECTURE ENGINEERING

סוג בקשה:	
מהדורה:	
קנ"מ:	1:200
מערכת קואורדינטות:	רשת ITM +29,706,086 מזרח, 63,283 צפון

מהדורה	מתאריך	עד תאריך
1	176	243

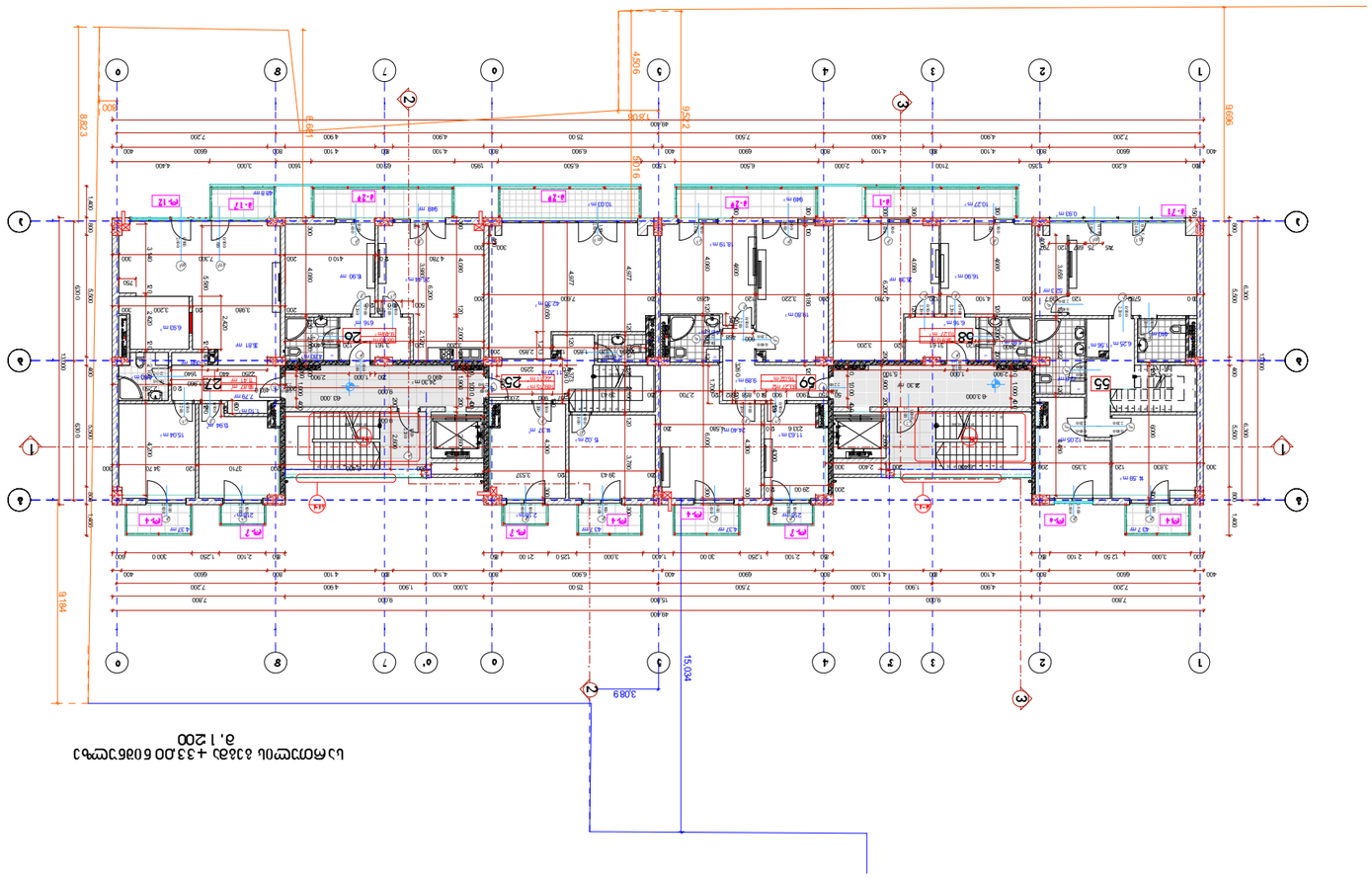

קנה מידה	1:200
תאריך	30/06/2025
מספר גרסה	1.0
מספר עמוד	177
סה"כ עמודים	243

שלב	היתר בניה
מספר תכנית	A.2
כותרת התכנית	תכנית קומת גג

מספר פרויקט:	30860
שם הפרויקט:	מגדל מגורים ומסחר בשכונת נווה שרת, ג'נין
כתובת הפרויקט:	רח' 30 נווה שרת, ג'נין

מהנדס קונסטרוקציה:	אלי אלמליח	054-6750000	
יועץ אקוסטיקה:	מכון לאקוסטיקה בע"מ	03-6444555	
יועץ תנועה:	מ.ד. תכנון תנועה בע"מ	03-5123456	
יועץ נגישות:	נגישות בע"מ	03-7654321	
יועץ כיבוי אש:	כיבוי אש בע"מ	04-8765432	
יועץ חשמל:	חשמל ואלקטרוניקה בע"מ	03-9012345	
יועץ אינסטלציה:	אינסטלציה ובניין בע"מ	03-3456789	
יועץ קונסטרוקציה:	קונסטרוקציה ובניין בע"מ	03-2345678	

מתכנן ראשי:	אדריכל יוסי כהן
כתובת:	רח' הברזל 22, תל אביב
טלפון:	03-6789012
דוא"ל:	yossi@architect.co.il

מתכנן שלד:	מהנדס דוד לוי
כתובת:	רח' הרצל 15, רמת גן
טלפון:	03-5678901
דוא"ל:	david@engineer.co.il

מתכנן אינסטלציה:	יעקב אברהם
כתובת:	רח' המלאכה 8, חולון
טלפון:	03-5551234
דוא"ל:	yaakov@plumbing.co.il

מתכנן חשמל:	משה רבינוביץ
כתובת:	רח' הנביאים 12, ירושלים
טלפון:	02-6789012
דוא"ל:	moshe@electric.co.il

מתכנן נגישות:	שרה גולדברג
כתובת:	רח' הדקל 5, רעננה
טלפון:	09-7412589
דוא"ל:	sara@accessibility.co.il

יועץ בטיחות אש:	אבי כהן
כתובת:	רח' הברזל 22, תל אביב
טלפון:	03-6789012
דוא"ל:	avi@fireprotection.co.il

יועץ אקוסטיקה:	דני שמעוני
כתובת:	רח' הרצל 45, רמת גן
טלפון:	03-6752341
דוא"ל:	dani@acoustics.co.il

יועץ תנועה:	רונית לוי
כתובת:	רח' הנשיא 12, חיפה
טלפון:	04-8523697
דוא"ל:	ronit@traffic.co.il

יועץ נגישות:	מיכל אברהם
כתובת:	רח' הדקל 8, רעננה
טלפון:	09-7412589
דוא"ל:	michal@accessibility.co.il

יועץ כיבוי אש:	יוסי כהן
כתובת:	רח' האלון 15, רמת גן
טלפון:	03-6752341
דוא"ל:	yossi@fireprotection.co.il

יועץ חשמל:	דוד לוי
כתובת:	רח' הרצל 22, תל אביב
טלפון:	03-5678901
דוא"ל:	david@electric.co.il

יועץ אינסטלציה:	משה כהן
כתובת:	רח' הברזל 15, תל אביב
טלפון:	03-6789012
דוא"ל:	moshe@plumbing.co.il

יועץ קונסטרוקציה:	אבי כהן
כתובת:	רח' הברזל 22, תל אביב
טלפון:	03-6789012
דוא"ל:	avi@structural.co.il

ARCHITECTURE ENGINEERING
HAUSAR PROJECT
אדריכלות והנדסה בע"מ

מספר גרסה	1.0
תאריך	30/06/2025
קנה מידה	1:200

מגדל מגורים ומסחר בשכונת נווה שרת, ג'נין
רח' 30 נווה שרת, ג'נין
טל': +33.00 ה.א.ס

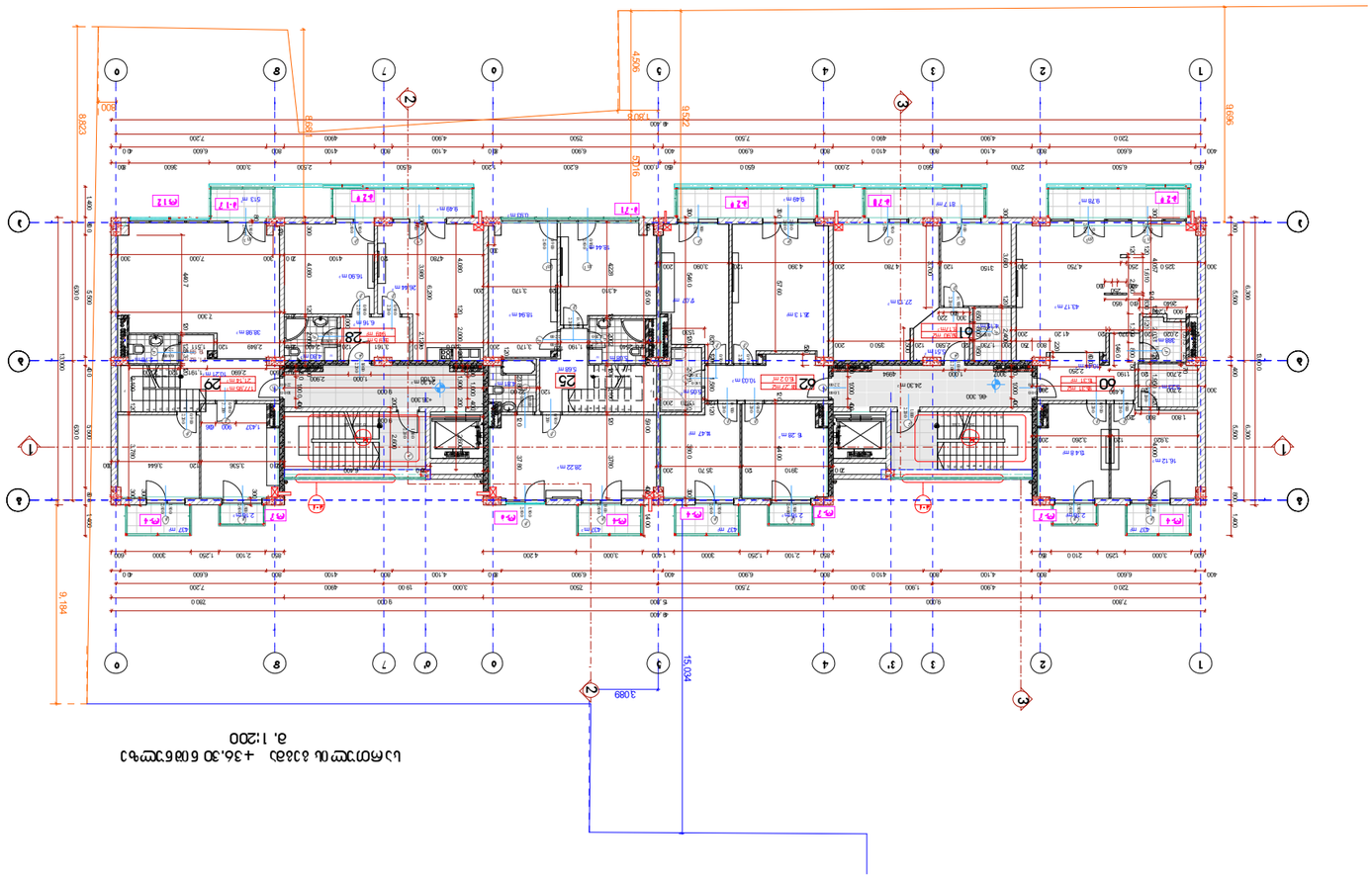
1
2
3
3'
4
5
6
6'
7
8
9
A
B
C
D
1
2
3
4
15.024
3.089
9.184
8.823
8.689
8.532
4.526
9.696
1.400
1.400
5.900
5.900
5.900
5.900
1.400
1.400
1.400

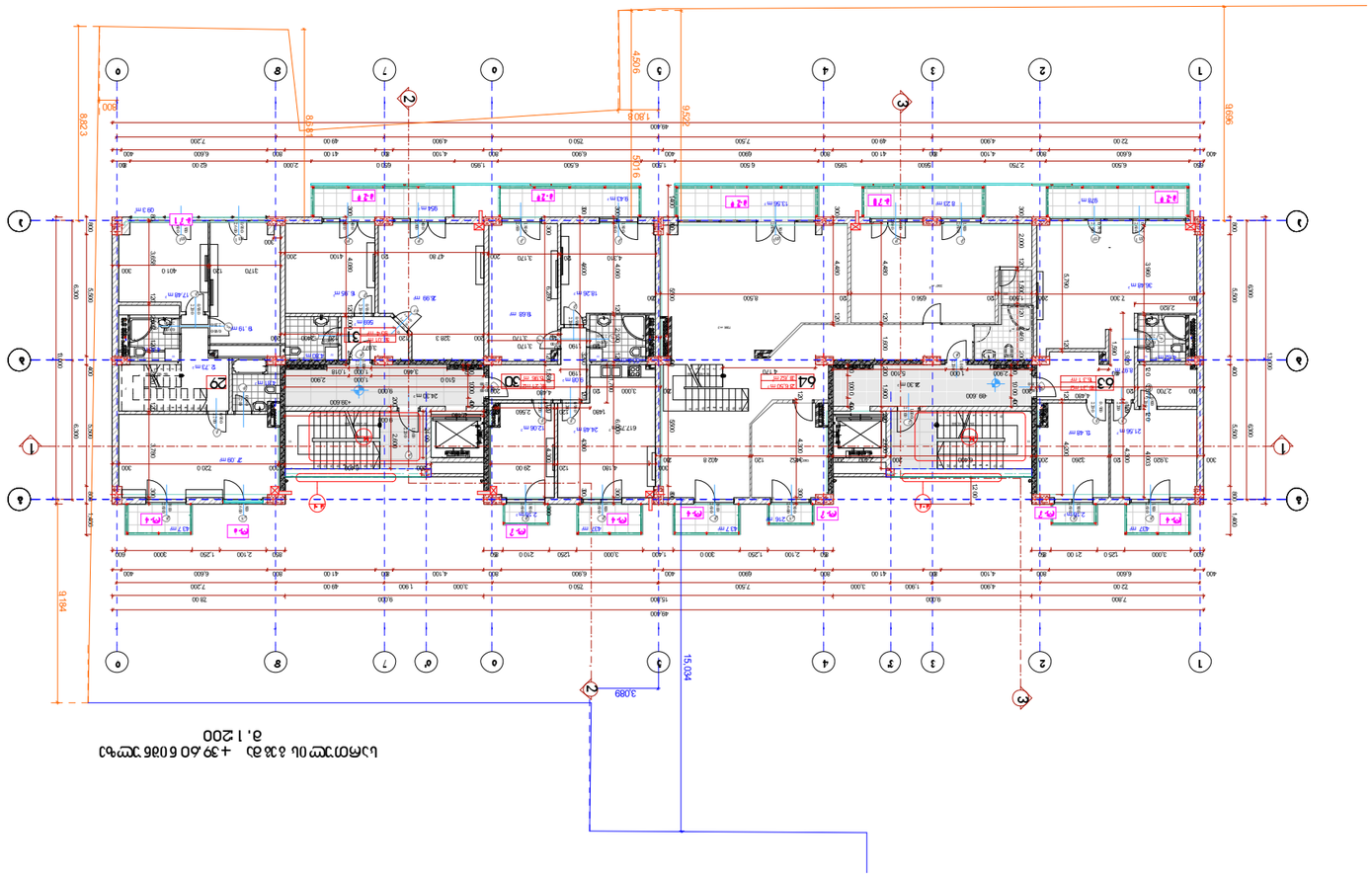

מספר גרסה	1.0
תאריך	10/2025
קנה מידה	1:200
שם הקובץ	A.2_גג
שלב	תכנית לקבלת היתר
מהנדס קונסטרוקציה	
מתכנן מערכות אינסטלציה	
מתכנן מערכות חשמל	
מתכנן מערכות מיזוג אויר	
מתכנן מערכות כיבוי אש	
מתכנן מערכות תקשורת	
מתכנן מערכות סולאריות	
מתכנן מערכות גז	
מתכנן מערכות ביוב	
מתכנן מערכות מים	
מתכנן מערכות ניקוז	
מתכנן מערכות ביטחון	
מתכנן מערכות מעליות	
מתכנן מערכות אקוסטיקה	
מתכנן מערכות פיזיקה	
מתכנן מערכות אנרגיה	
מתכנן מערכות אחר	
מתכנן מערכות אחר	
מתכנן מערכות אחר

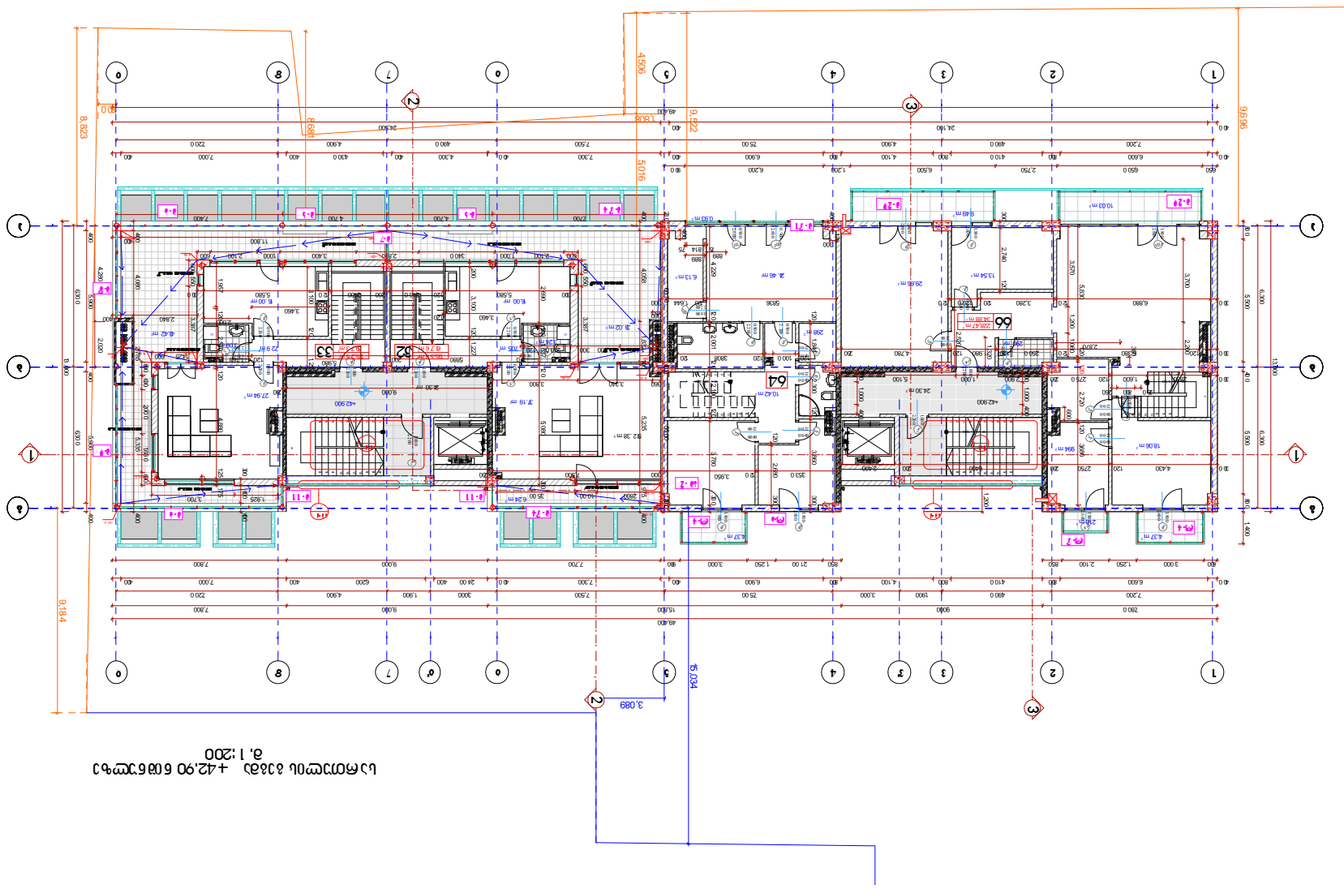

מספר גיליון	A.2
שם גיליון	תכנית
שלב	היתר בניה
קנ"מ	1:200
תאריך	10/2024
מהנדס	
מתכנן	

אדריכלים ומתכננים בע"מ
רח' הגפן 19
כפר יונה 4460236
טל' 09-8950000

מס'	תאריך	שינוי
1	10/2024	הגשה להיתר

ARCHITECTURE & ENGINEERING
HAUSAR PROJECT
אדריכלות והנדסה בע"מ

מתכנן	
בדק	
שרטט	
תאריך	10/2024

שלב:	היתר בניה
מספר תוכנית:	A.1-30

תוכנית קומת גג חלקית

מספר תיק:	30-0086-6

כתובת הנכס:	רח' הגפן 30, כפר יונה
גוש:	6338
חלקה:	243
תת חלקה:	180

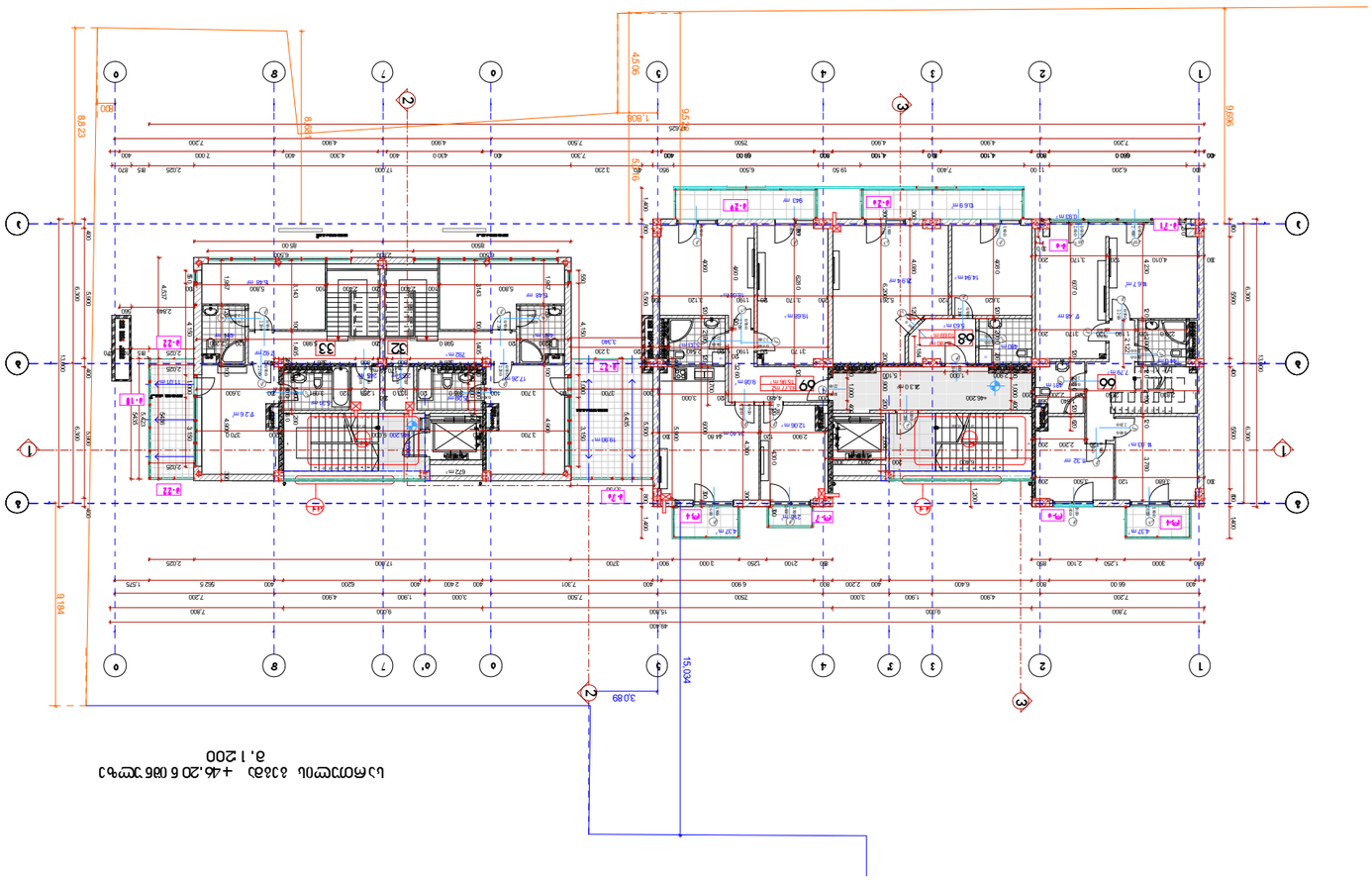

חתך A-A
1:200

קנה מידה:	1:200
תאריך:	אפריל 2026
שלב:	היתר בניה
גרסה:	181
דף:	243

מהנדס:	
אדריכל:	אוסקר הוברמן אדריכלים בע"מ
יועץ:	
יזם:	
עורך:	

מספר תכנית:	3036
שם התכנית:	חתכים
מספר גרסה:	A.2
קנה מידה:	1:200

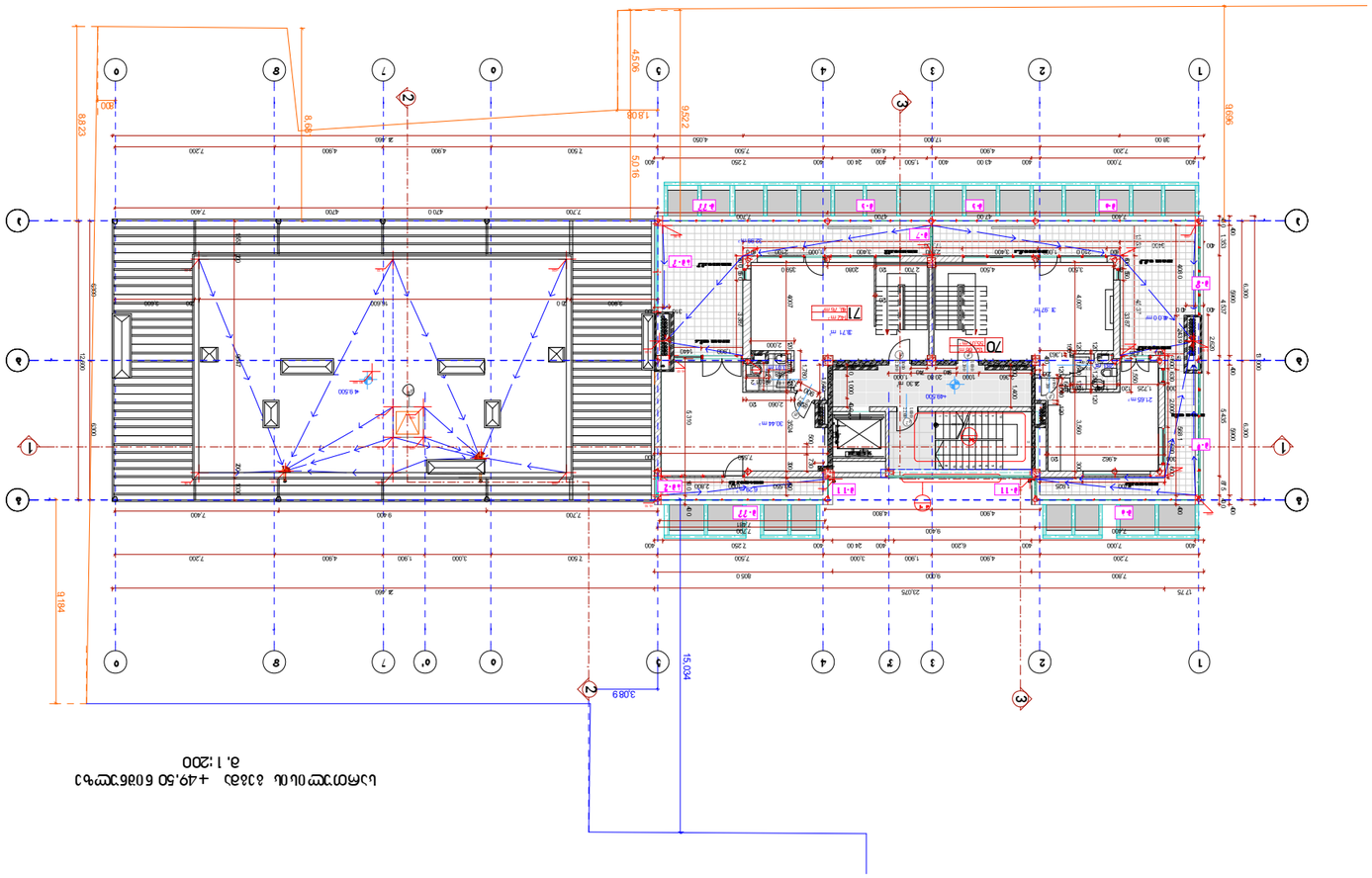

מספר גיליון	A.2
שם הגיליון	תכנית גג
שלב	היתר בניה
קנה מידה	1:200
תאריך	אוגוסט 2025
מספר גיליון	243
מתוך	182
גרסה	1.0

מבנה	בניין מגורים
כתובת	רחוב הנשיא 3, בת ים
גוש	6638
חלקה	30
מגרש	

מהנדס קונסטרוקציה	
מתכנן אינסטלציה	
מתכנן חשמל	
מתכנן מיזוג אויר	
מתכנן נגישות	
יועץ בטיחות אש	
יועץ אקוסטי	
יועץ תנועה	
יועץ סביבתי	
יועץ פיזיקה של הבניין	
יועץ	

ARCHITECTURE & ENGINEERING
HAUSAR PROJECT
אדריכלות והנדסה בע"מ

מבצע	
מנהל עבודה	
מנהל פרויקט	
מתכנן ראשי	
מתכנן שלד	
מתכנן תנועה	
מתכנן אינסטלציה	
מתכנן חשמל	
מתכנן מיזוג אויר	
מתכנן נגישות	
יועץ בטיחות אש	
יועץ אקוסטי	
יועץ תנועה	
יועץ סביבתי	
יועץ פיזיקה של הבניין	
יועץ	

מספר תיק:	30-6638-0006
כתובת:	רחוב הנשיא 3, בת ים
מספר תיק:	3638
מספר גוש:	6638
מספר חלקה:	30
מספר מגרש:	
מספר בניין:	
מספר כניסה:	
מספר קומה:	
מספר דירה:	
מספר יחידה:	
מספר חלקה:	
מספר מגרש:	
מספר בניין:	
מספר כניסה:	
מספר קומה:	
מספר דירה:	
מספר יחידה:	

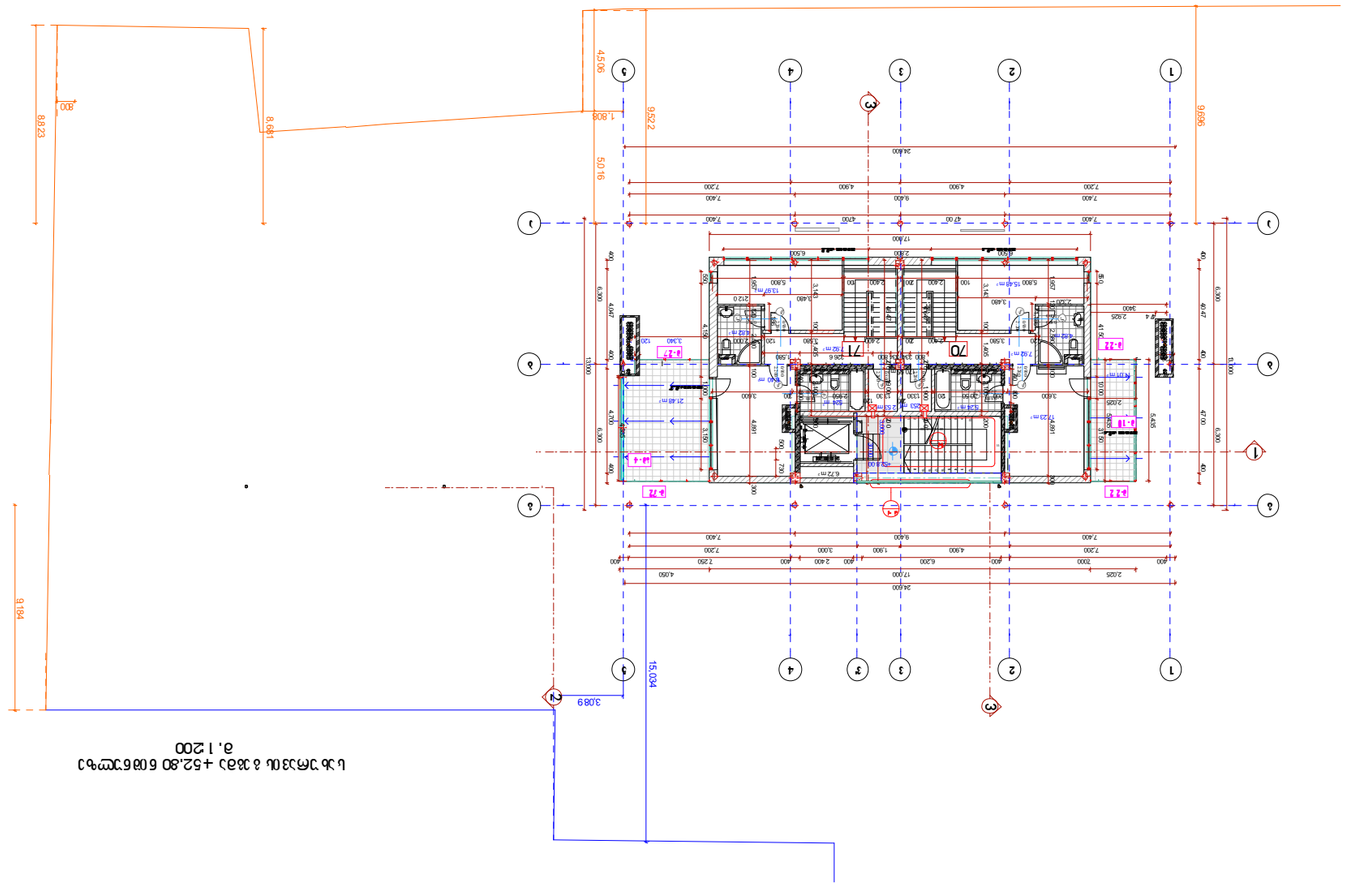

ใบอนุญาตเลขที่ 10-30/2568

ประเภทอาคาร อาคารชุดพักอาศัย

ชื่อโครงการ อาคารชุดพักอาศัย บนที่ดินโฉนดเลขที่ 3,N13-30 ตำบลบางพูด อำเภอปากเกร็ด จังหวัดนนทบุรี

ชื่อแบบ: ผังบริเวณ

ตำแหน่งผู้ออกแบบ	ชื่อ-สกุล	ลายเซ็น	วันที่
ผู้ควบคุมงาน	นายวิทยา ศรีสุข		
ผู้ควบคุมงานระบบ	นายสมชาย ใจดี		
ผู้ออกแบบสถาปัตยกรรม	นายสมชาย ใจดี		
ผู้ออกแบบโครงสร้าง	นายวิทยา ศรีสุข		
ผู้ออกแบบระบบ	นายสมชาย ใจดี		

ออกแบบโดย
บริษัท เฮาซ์ โปรเจค จำกัด
ARCHITECTURE ENGINEERING HAUSAR PROJECT

ผู้ถือกรรมสิทธิ์	
ผู้ขอ	
มาตราส่วน	1:200
วันที่	ก.ค. 2568
แผ่นที่	ก. 183
จำนวนแผ่น	245

ที่ตั้งโครงการ: 30 หมู่ที่ 6 ตำบลบางพูด

ดัชนีแผ่น	A.2
ชื่อแบบก่อสร้าง	Layout

ไม่ต้องมีการก่อสร้างใดๆ

ชื่อโครงการ:

ไม่ต้องมีการก่อสร้างใดๆ

ขนาดกระดาษ	ขนาดมาตรฐาน
จำนวนแผ่น	243

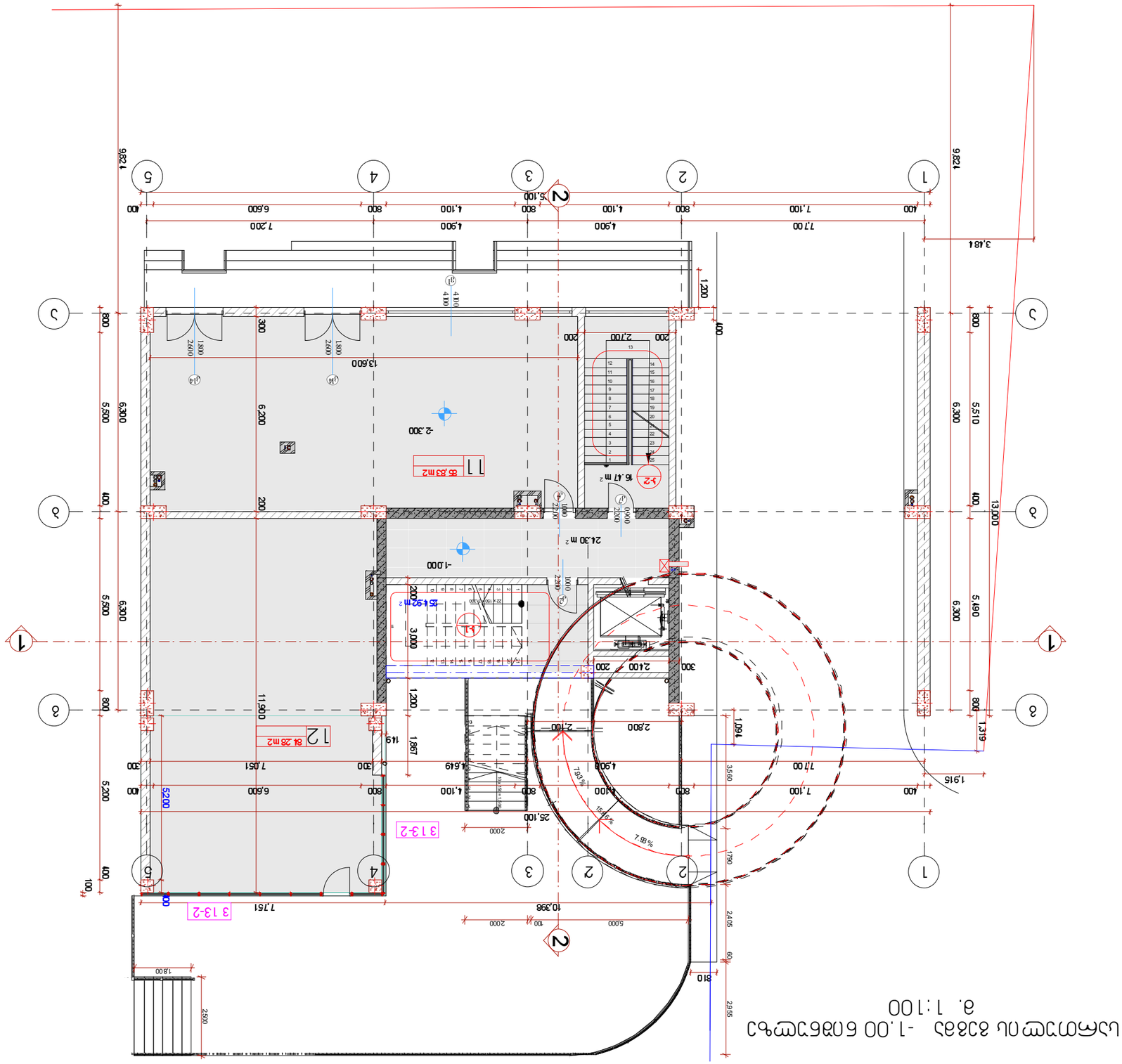
-1.000
-2.300
T1
83.83m2
T2
16.47 m 2
21.30 m 2
T3
25.92 m 2
T2
81.28m2
T3-2
T3-2
13.600
6.200
5.500
6.300
5.200
11.900
10.398
7.751
8.966
3831
2500
1800
2000
5.000
2.700
2.100
2.800
2.400
1.900
1.100
6.600
7.100
7.051
1.649
1.867
1.200
1.790
2405
2955
810
1.319
1.915
3.484
9824
5.100
7.200
4.900
4.100
800
400
300
200
100
60
3560
1601
1490
2000
2200
1000
3.000
149
5510
5.060
13.000
%7.51
%85.7
%93.3
4.100
2.600
1.800
2200
0900
1000
2200
1000
2200
1000
2200

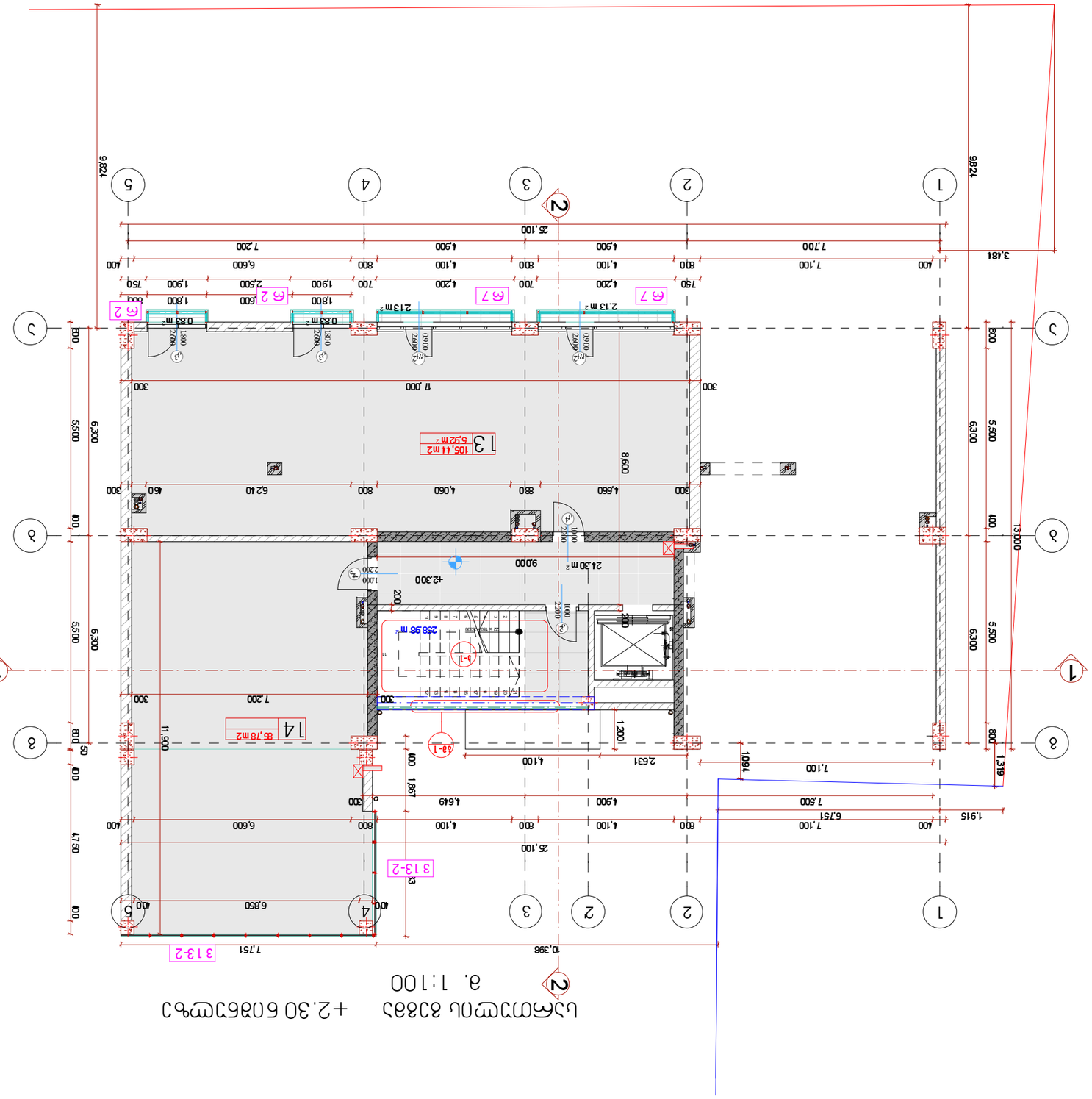
2
+2.30 ნახატური ფანჯარა
მ. 1:100
2
10,396
1
2
2
3
4
5
7
9824
25,100
7,700
7,100
7,200
4,900
4,200
4,100
800
700
600
400
750
1,900
2,500
1,800
2,600
1,800
2,13 m²
6 7
6 2
6 7
0,83 m²
0,83 m²
1000
2500
1000
2500
1000
2400
1000
2200
1000
2200
1000
2200

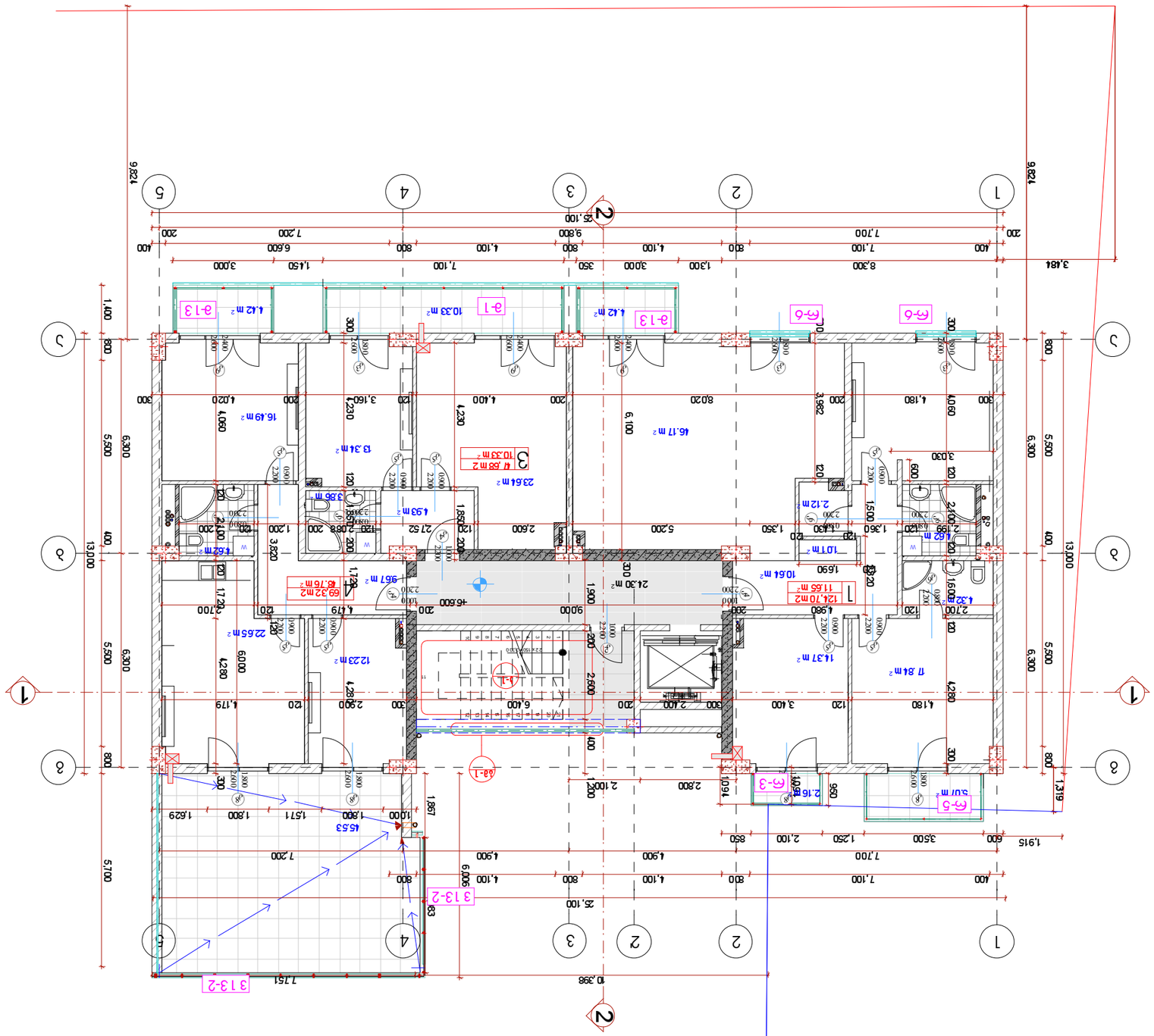

ผังพื้นชั้น 2 มาตราส่วน 1:100

ชื่อแบบ	A.2
	Layout

ชื่อโครงการ	อาคารสำนักงาน 6 ชั้น
ที่ตั้งโครงการ	38 ถนนสุขุมวิท แขวงคลองเตย เขตคลองเตย กรุงเทพมหานคร 10110
เจ้าของโครงการ	บริษัท ตัวอย่าง จำกัด
ผู้ออกแบบ	นายสถาปนิก ตัวอย่าง
ใบอนุญาตเลขที่	ก.12345
ผู้ตรวจแบบ	นายตรวจแบบ ตัวอย่าง
ใบอนุญาตเลขที่	ก.67890
ผู้ควบคุมงาน	นายควบคุม ตัวอย่าง
ใบอนุญาตเลขที่	ก.54321
ผู้ประสานงาน	นายประสาน ตัวอย่าง
ผู้ขออนุญาต	นายขออนุญาต ตัวอย่าง
ที่อยู่	38 ถนนสุขุมวิท แขวงคลองเตย เขตคลองเตย กรุงเทพมหานคร 10110
โทรศัพท์	02-123-4567
ประเภทอาคาร	อาคารสำนักงาน
ขนาดอาคาร	6 ชั้น
พื้นที่รวม	4,207 ตารางเมตร
จำนวนห้อง	245

ფორმატი | ფაილის სახელი
A.2 | Layout

არქიტექტურული ნაწილი

შენიშვნები:

სართულის გეგმა +8.90 ნიშნულზე
მ. 1:100

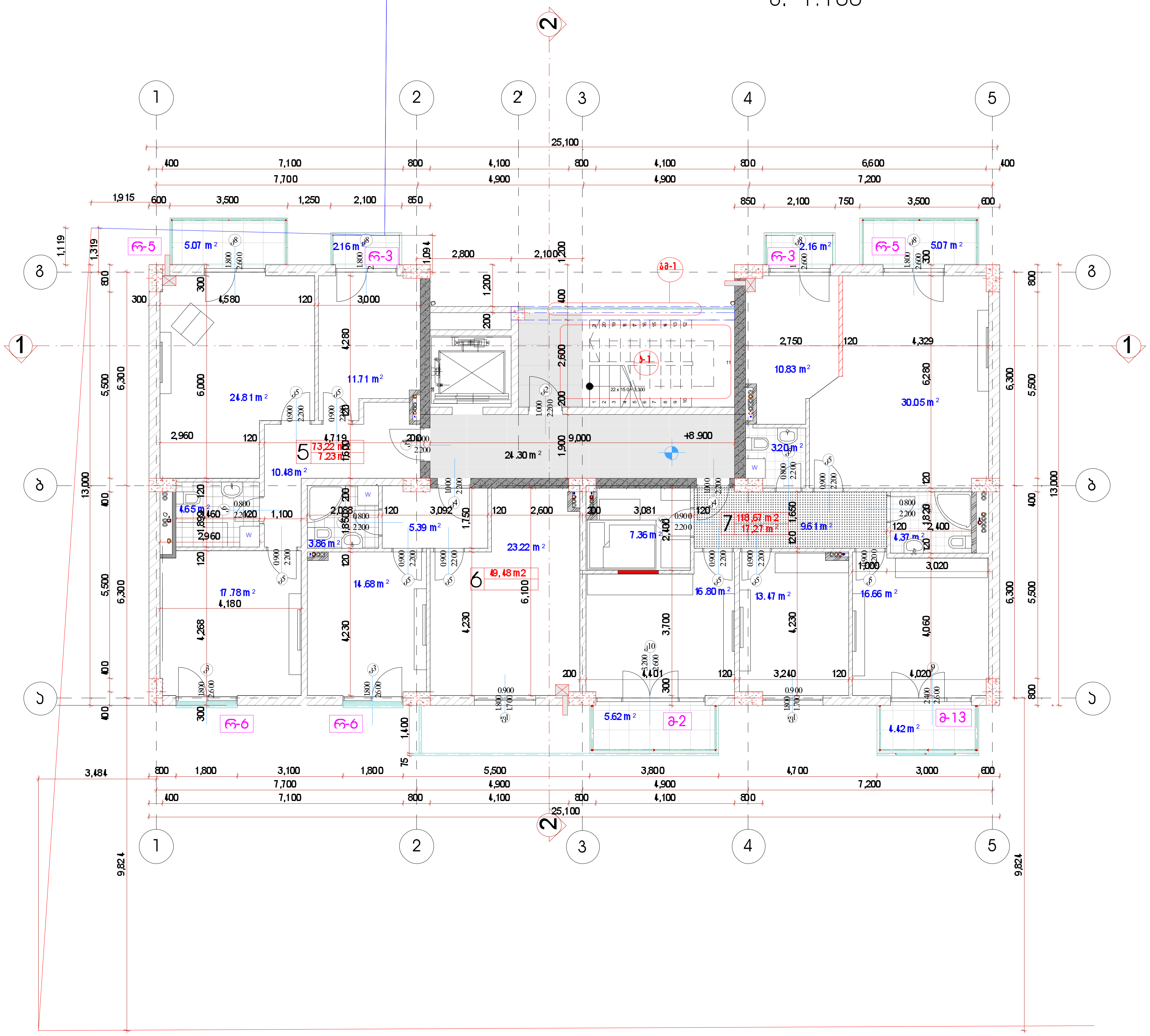

პირობითი ნიშნები:

დამკვეთი: "სს უძრავი ქონება"

მისამართი:

მრავალბინიანი საცხოვრებელი კომპლექსი ქ.თბილისში თამარაშვილის ქ. №13-ში

თანამდებობა	გვარი	ხელმოწერა	თარიღი
დირექტორი	ი.ჩირაქი		
მთ.არქიტექტორი	ლ.გოგიჩაიშვილი		
დაამუშავა	ნ.გოგორიშვილი		
შეამოწმა	ი.ჩირაქი		

HAUSART PROJECT — ARCHITECTURE & ENGINEERING

მისამართი: ქ.თბილისი, გამრეკელის ქ.N 19

დაკვეთა N	
თარიღი	
მასშტაბი	1:100

ნახაზი: კორპუსი N9 სართულის გეგმა +8.90 ნიშნულზე

სტადია	ფურცელი	ფურცლები
ს.პ.	ა-208	245

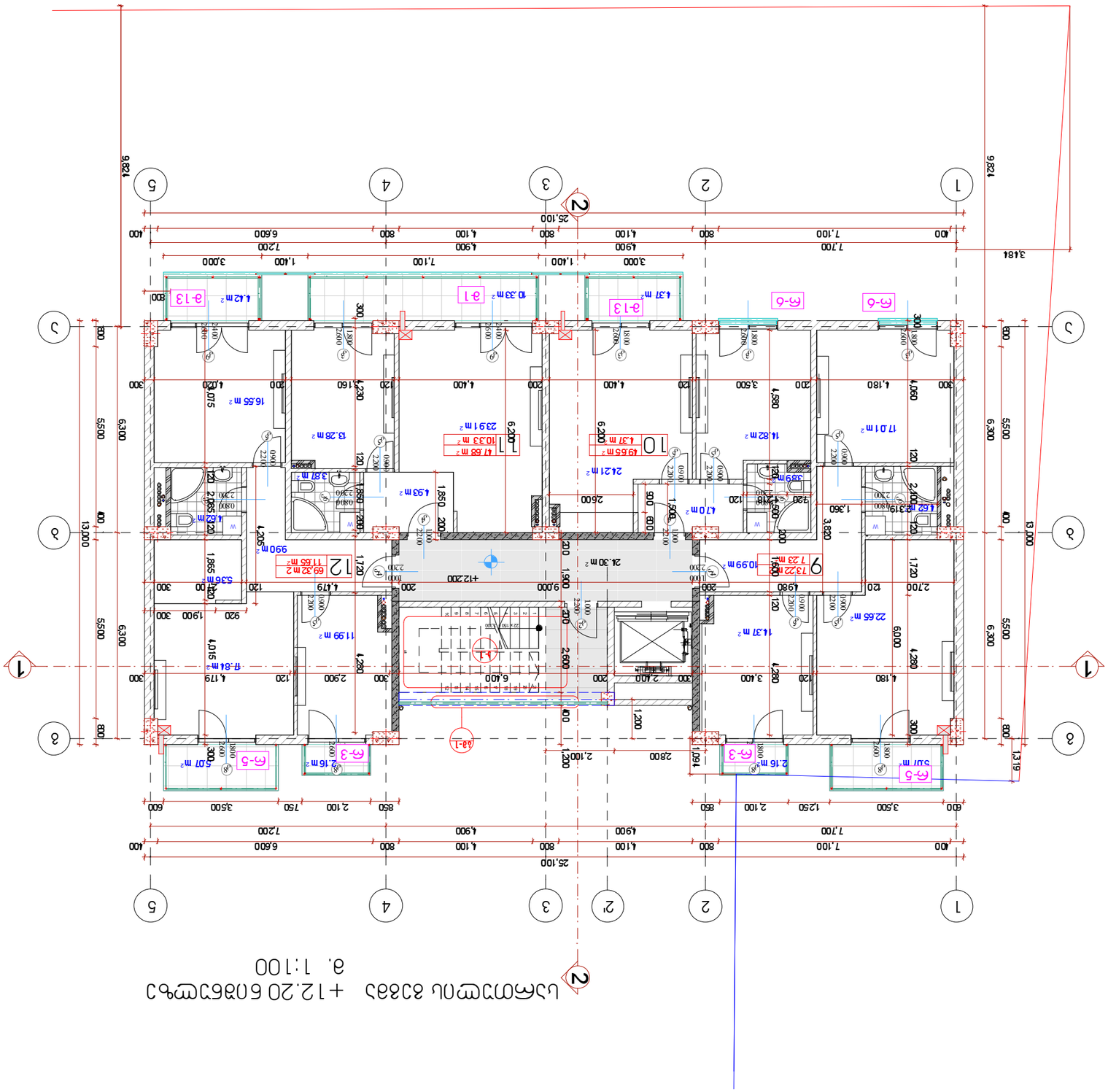

დამკვეთი:	შპს "ბათუმის ავტობაზა 2"
პროექტის დასახელება:	ბათუმში, ზ.ჭავჭავაძის ქუჩის №13-ში მდებარე ნაკვეთზე მრავალბინიანი საცხოვრებელი სახლის მშენებლობა
ნახაზის დასახელება:	პირველი სართულის იატაკის გეგმა
მასშტაბი:	1:100
ფორმატი:	A2
ნახაზის ნომერი:	A.2

ავტორი	გიორგი ლაზიშვილი	
არქიტექტორი	გიორგი ლაზიშვილი	
კონსტრუქციები		
ელექტრომოწყობილობები		
სანტექნიკა		
ვენტილაცია		
დამკვეთი		

ნახაზის N		
ცვლილება		
პასპორტის N		
პასპორტის მფლობელი		
ნიშნულები	+12.20 ნიშნულზე პირველი სართულის იატაკი	7100

ფასადის ფერადოვანი გადაწყვეტა	ინტერიერის ფერადოვანი გადაწყვეტა	ფერადოვანი გადაწყვეტა
245	200	1:100

სართულის გეგმა +15.50 ნიშნულზე

მ. 1:100

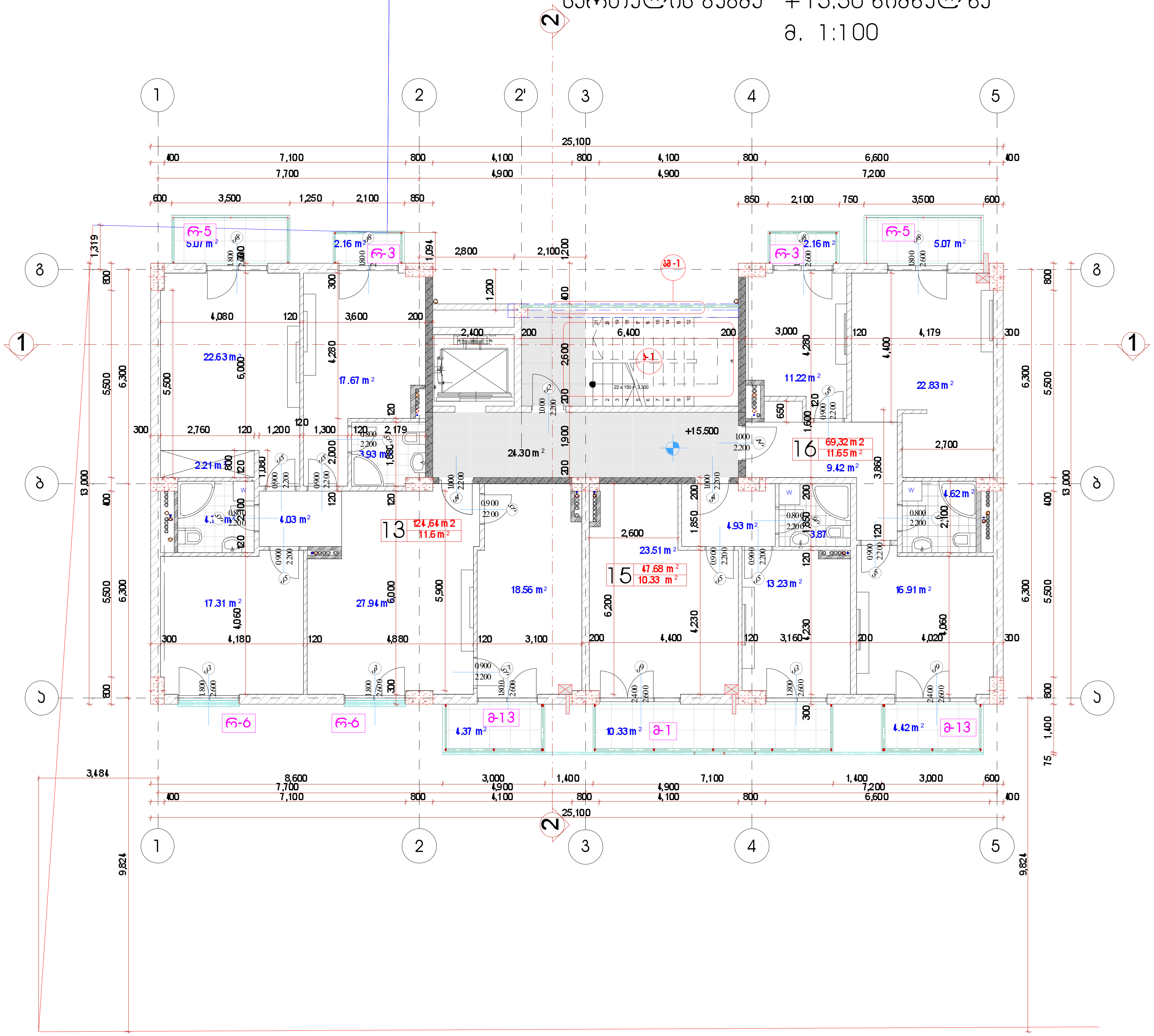

ფორმატი	ფაილის სახელი
A.2	Layout

არქიტექტურული ნაწილი

შენიშვნები:

პირობითი ნიშნები:

დამკვეთი: "სბ უძრავი ქონება"

მისამართი:

მრავალბინიანი საცხოვრებელი კომპლექსი ქ.თბილისში თამარაშვილის ქ. №13-ში

დასახელება	გვარი	ხელმოწერა	თარიღი
დირექტორი	ი.ჩირაქი		
მთ.არქიტექტორი	ლ.გოგიჩაიშვილი		
დაამუშავა	ნ.გოგორიშვილი		
შეამოწმა	ი.ჩირაქი		

ARCHITECTURE & ENGINEERING HAUSART PROJECT

მისამართი

ქ.თბილისი, გამრეკელის ქ.N 19

დაკვეთა N	
თარიღი	
მასშტაბი	1:100

ნახაზი
კორპუსი N9
სართულის გეგმა
+15.50 ნიშნულზე

სტადია	ფურცელი	ფურცლები
ს.პ.	ა-210	245

ფორმატი	ფაილის სახელი
A.2	Layout

არქიტექტურული ნაწილი

შენიშვნები:

სართულის გეგმა +18.80 ნიშნულზე
მ. 1:100

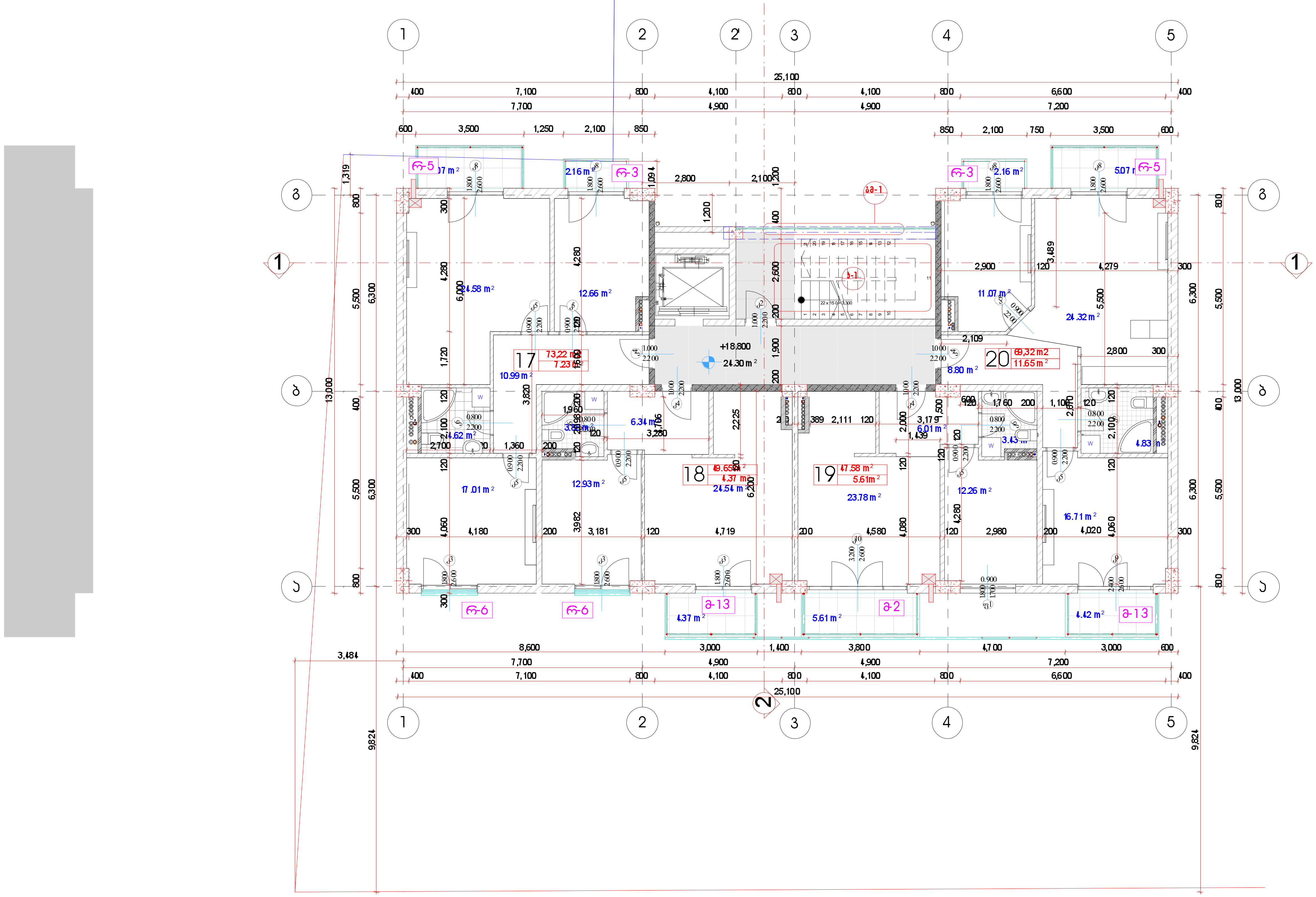

პირობითი ნიშნები:

დამკვეთი: "სბ უძრავი ქონება"

მისამართი:

მრავალბინიანი საცხოვრებელი კომპლექსი ქ.თბილისში თამარაშვილის ქ. №13-ში

თანამდებობა	გვარი	ხელმოწერა	თარიღი
დირექტორი	ი.ჩირაქი		
მთ.არქიტექტორი	დ.გოგიჩაიშვილი		
დაამუშავა	ნ.გოგორიშვილი		
შეამოწმა	ი.ჩირაქი		

HAUSART PROJECT — ARCHITECTURE & ENGINEERING

მისამართი: ქ.თბილისი, გამრეკელის ქ.N 19

დავალება N	
თარიღი	
მასშტაბი	1:100

ნახაზი: კორპუსი N9 სართულის გეგმა +18.80 ნიშნულზე

სტადია	ფურცელი	ფურცლები
ს.პ.	ა-211	245

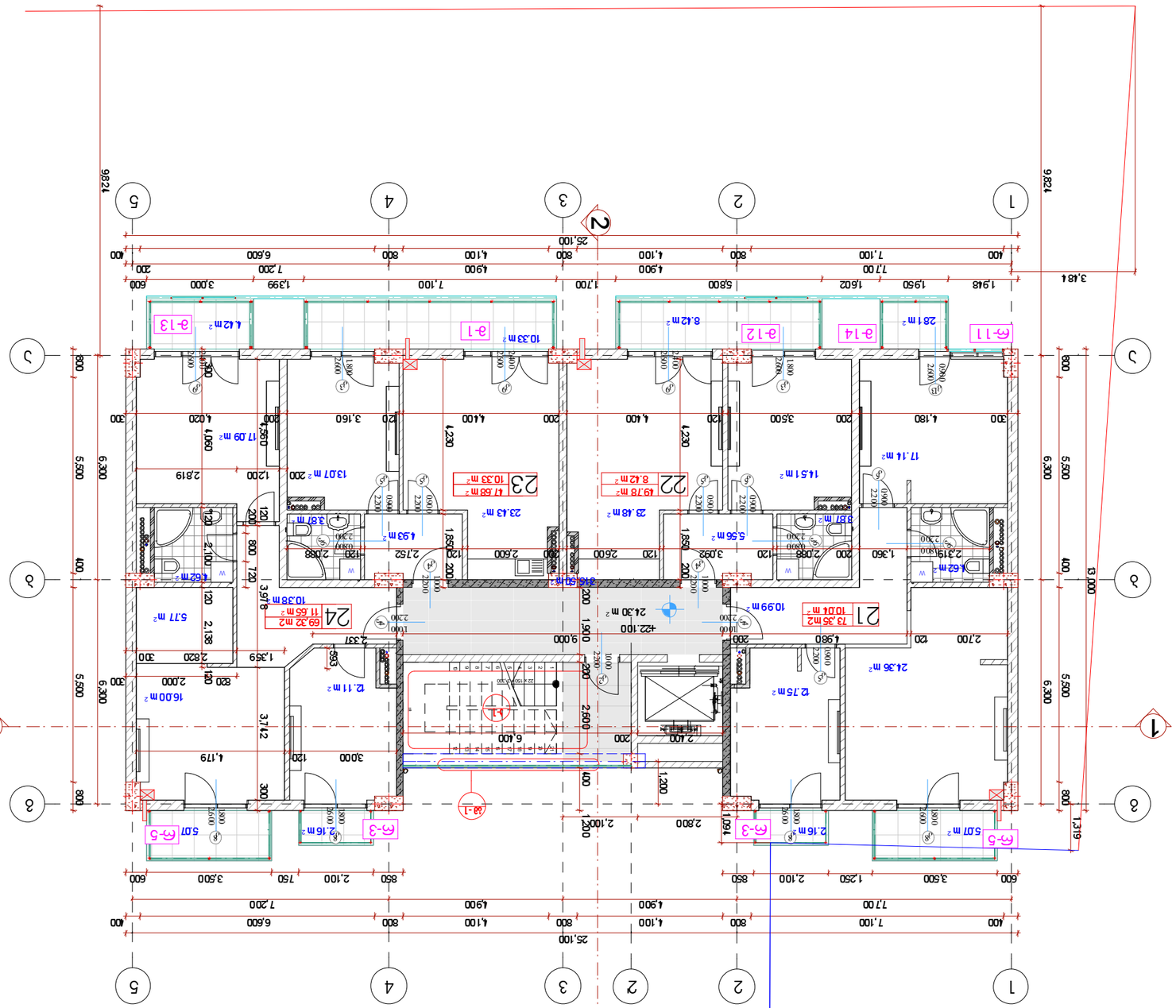
+22.100
24.30 m²
10.99 m²
21
73.35m2
10.01 m²
24
69.32 m2
11.65 m²
23
47.68 m²
10.33 m²
22
49.78 m²
8.42 m²
ค-11
ค-12
ค-13
ค-14
ค-1
ค-3
ค-5
ส-1
ส-1
2
1
2
3
4
5
1
2
3
4
5
25,100
9824
3,184
1,319
13,000
6,300
5,500
800
400
300
600
1,200
2,600
9,000
1,900
200
2,100
2,800
1,200
1,250
3,500
850
600
1,700
4,900
7,200
800
4,100
6,500
400
7,100
1,700
1,950
1,948
1,602
1,399
3,000
500
1,180
3,500
1,200
4,400
1,230
3,160
4,020
1,360
2,088
3,092
2,319
2,700
1,960
2,337
2,152
2,600
1,850
2,820
2,000
1,359
2,138
1,179
3,000
3,712
2,331
1,593
2,100
1,094
2,160
5.07 m²
2.62 m²
2.11 m²
2.75 m²
24.36 m²
23.43 m²
23.48 m²
14.51 m²
17.14 m²
17.09 m²
16.00 m²
13.07 m²
5.77 m²
3.87 m²
5.56 m²
1.53 m²
3.81 m²
10.38 m
3.98
720
600
400
2,400
2,600
2,200
1,000
1,800
2,600
2,400
2,200
1,000
1,800
2,600
2,400
2,200
1,000
1,800
2,600
2,400

სართულის გეგმა +25.40 ნიშნულზე
მ. 1:100

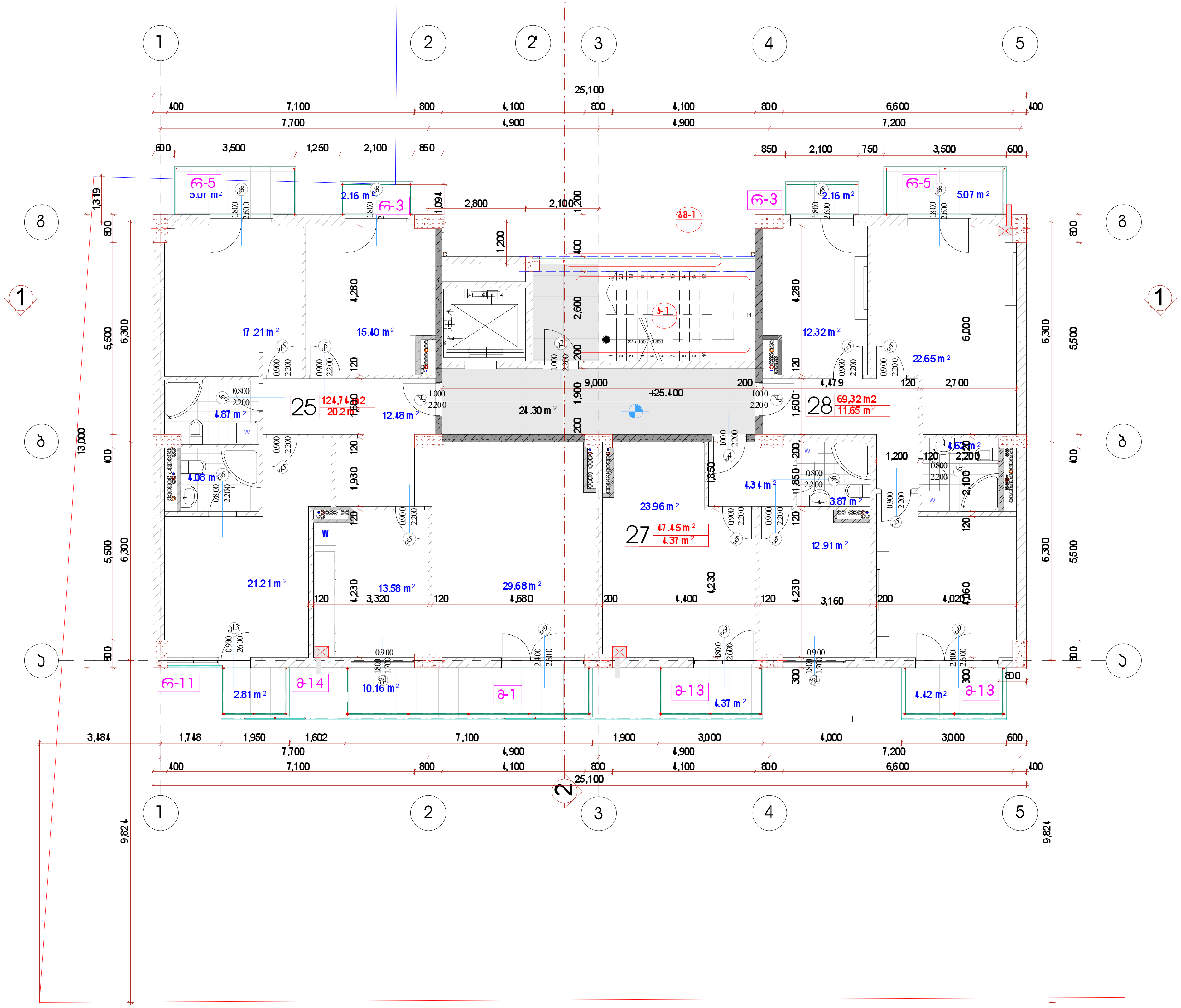

ფორმატი	ფაილის სახელი
A.2	Layout

არქიტექტურული ნაწილი

შენიშვნები:

პირობითი ნიშნები:

დამკვეთი: "სბ უძრავი ქონება"

მისამართი:

მრავალბინიანი საცხოვრებელი კომპლექსი ქ.თბილისში თამარაშვილის ქ. №13-ში

თანამდებობა	გვარი	ხელმოწერა	თარიღი
დირექტორი	ი.ჩირაქი		
მთ.არქიტექტორი	დ.გოგიჩაიშვილი		
დაამუშავა	ნ.გოგორიშვილი		
შეამოწმა	ი.ჩირაქი		

ARCHITECTURE & ENGINEERING HAUSART PROJECT

მისამართი

ქ.თბილისი, გამრეკელის ქ.N 19

დაკვეთა N		ნახაზი
თარიღი		კორპუსი N9 სართულის გეგმა
მასშტაბი	1:100	+25.40 ნიშნულზე

სტადია	ფურცელი	ფურცლები
ს.პ.	ა- 213	245

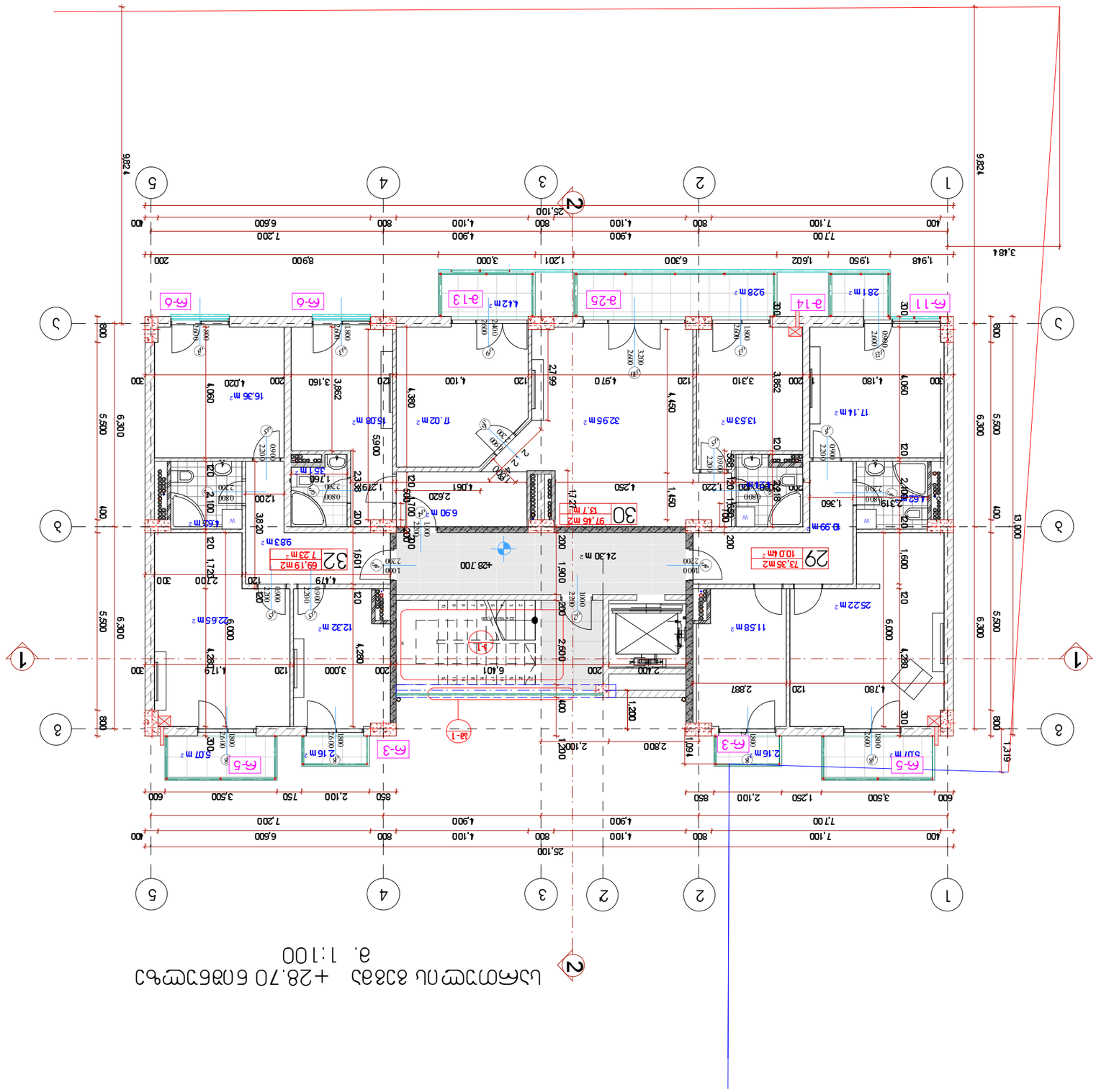

ผู้ออกแบบ	ผังแสดงตำแหน่งของแปลน	
	Layout	A.2
ชื่อโครงการ		
ที่อยู่โครงการ		
เจ้าของโครงการ		

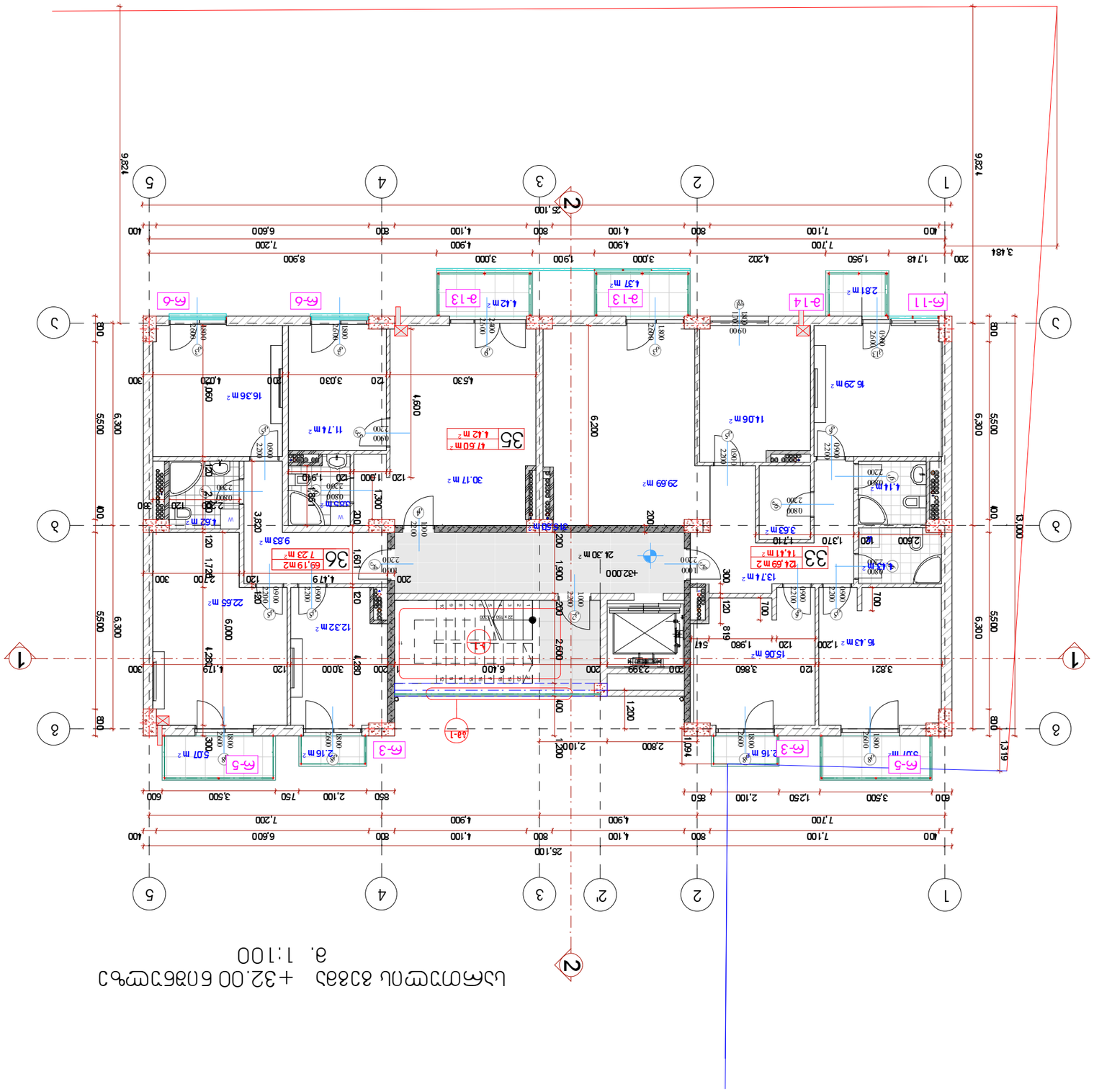

ტიპური სართულის გეგმა	A.2
2 TYPICAL FLOOR PLAN	ფურცელი
1:100	მასშტაბი
3036036:	

ობიექტის დასახელება	
ტიპური სართულის გეგმა	
ნახაზის დასახელება	
1:100	მასშტაბი
245	ფურცლების რაოდენობა
1.219	ფურცლის ნომერი

ნახაზის N	
ცვლილების N	
ნიშნული +32.00 ნებადართულია	
1:100	მასშტაბი

ტიპური სართულის გეგმა	ნახაზის დასახელება
ტიპური სართულის გეგმა	ნახაზის დასახელება
ტიპური სართულის გეგმა	ნახაზის დასახელება

სართულის გეგმა +35.30 ნიშნულზე

მ. 1:100

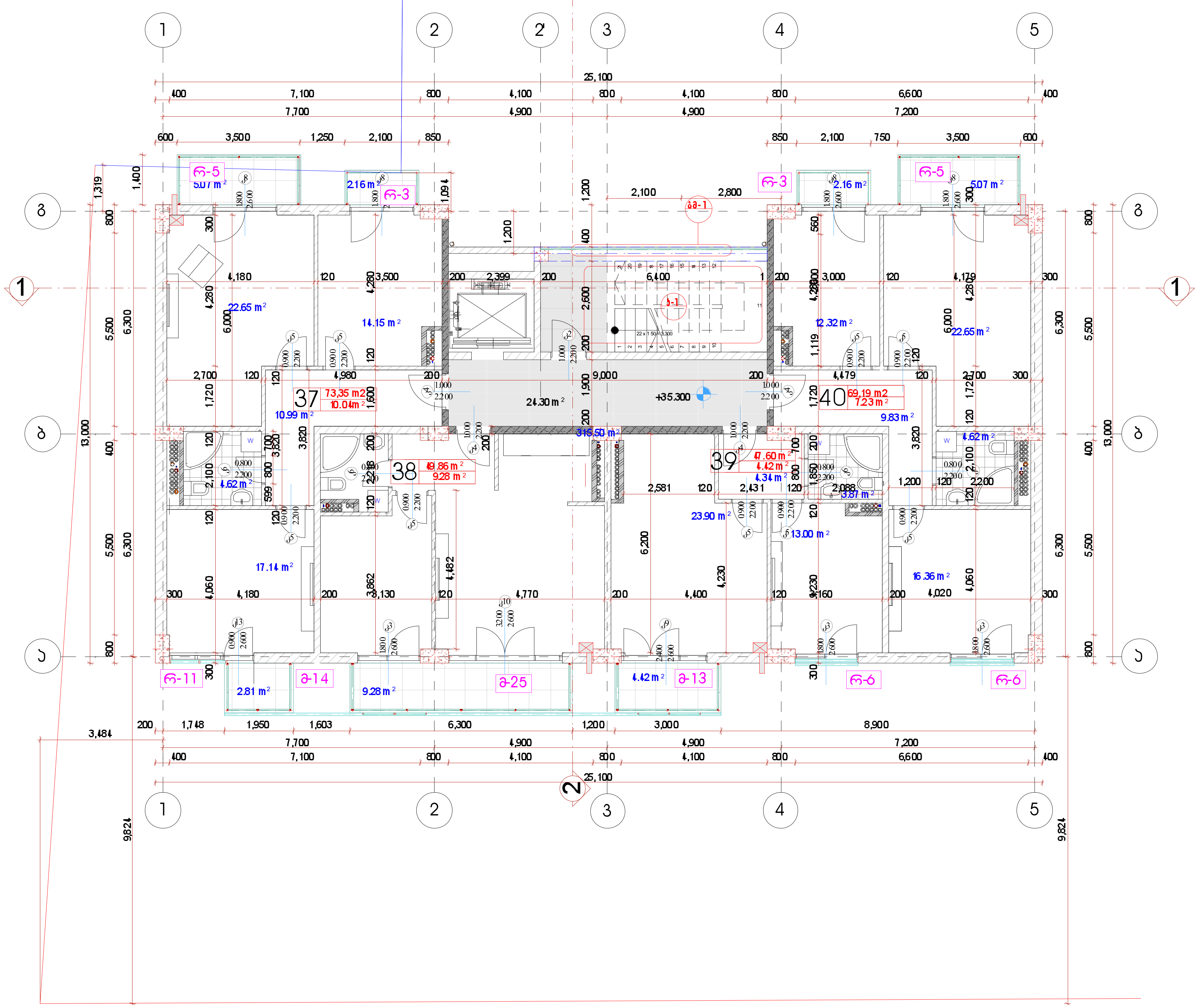

ფორმატი	ფაილის სახელი
A.2	Layout

არქიტექტურული ნაწილი

შენიშვნები:

პირობითი ნიშნები:

დამკვეთი: "სბ უძრავი ქონება"

მისამართი:

მრავალბინიანი საცხოვრებელი კომპლექსი ქ.თბილისში თამარაშვილის ქ. №13-ში

თანამდებობა	გვარი	ხელმოწერა	თარიღი
დირექტორი	ი.ჩირაძე		
მთ.არქიტექტორი	დ.გოგიჩაიშვილი		
დაამუშავა	ნ.გოგორიშვილი		
შეამოწმა	ი.ჩირაძე		

ARCHITECTURE & ENGINEERING HAUSART PROJECT

მისამართი

ქ.თბილისი, გამრეკელის ქ.N 19

დავალება N	
თარიღი	
მასშტაბი	1:100

ნახაზი
კორპუსი №9
სართულის გეგმა
+35.30 ნიშნულზე

სტადია	ფურცელი	ფურცლები
ს.პ.	ა- 21ბ	245

სართულის გეგმა +38.60 ნიშნულზე
მ. 1:100

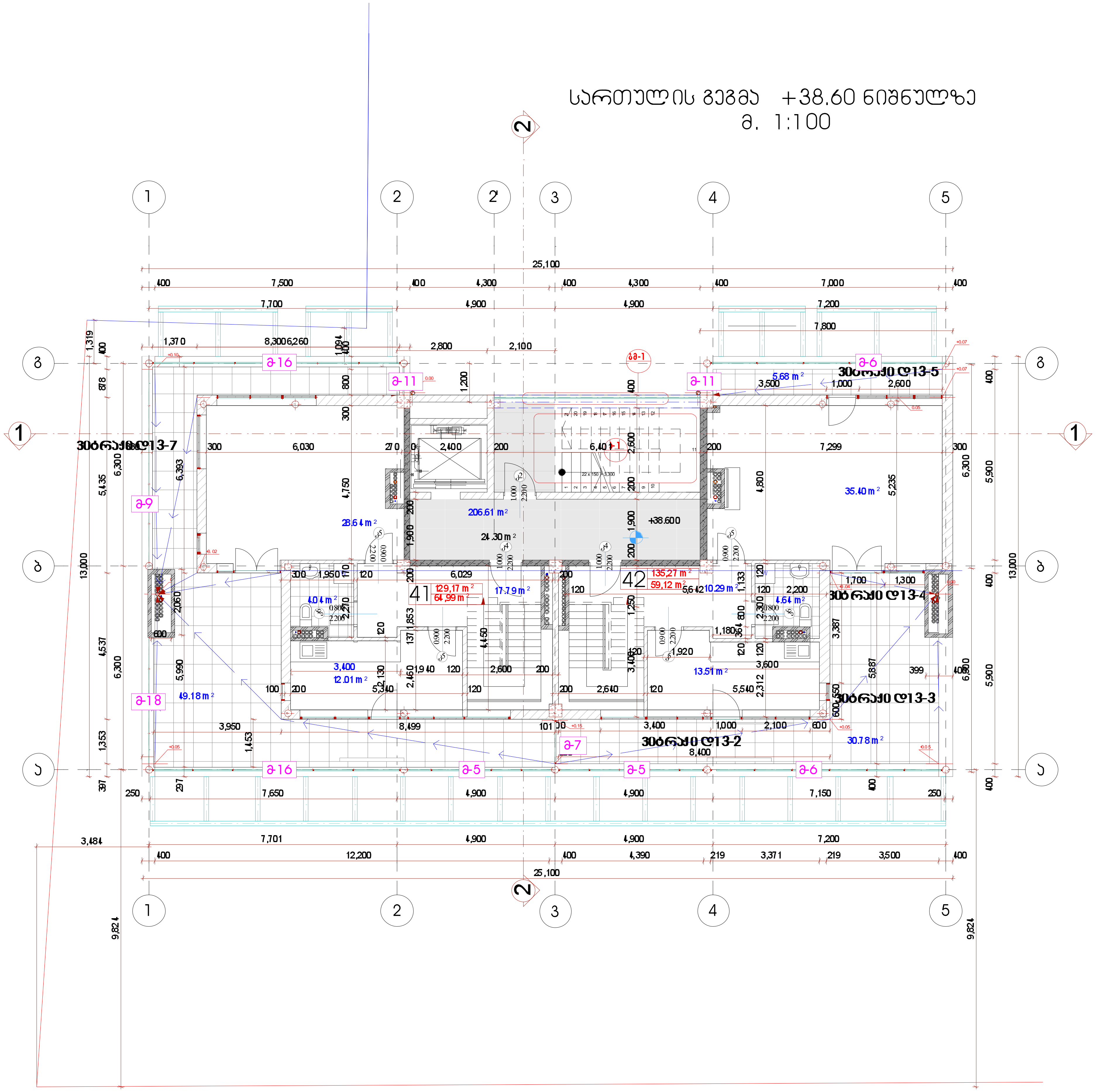

ფურცელი	ფაილის სახელი
A.2	Layout

არქიტექტურული ნაწილი

შენიშვნები:

პირობითი ნიშნები:

დამკვეთი: "სს უძრავი ქონება"

მისამართი:

მრავალბინიანი საცხოვრებელი კომპლექსი ქ.თბილისში თამარაშვილის ქ.№13-ში

თანამდებობა	გვარი	ხელმოწერა	თარიღი
დირექტორი	ი.ჩირაქი		
მთ.არქიტექტორი	დ.გოგიჩაიშვილი		
დაამუშავა	ნ.გოგორიშვილი		
შეამოწმა	ი.ჩირაქი		

ARCHITECTURE & ENGINEERING HAUSART PROJECT

მისამართი

ქ.თბილისი, გამრეკელის ქ.N 19

დაკვეთა N		ნახაზი
თარიღი		პროექტის №
მასშტაბი	1:100	სართულის გეგმა +38.60 ნიშნულზე

სტადია	ფურცელი	ფურცლები
ს.პ.	ა- 217	245

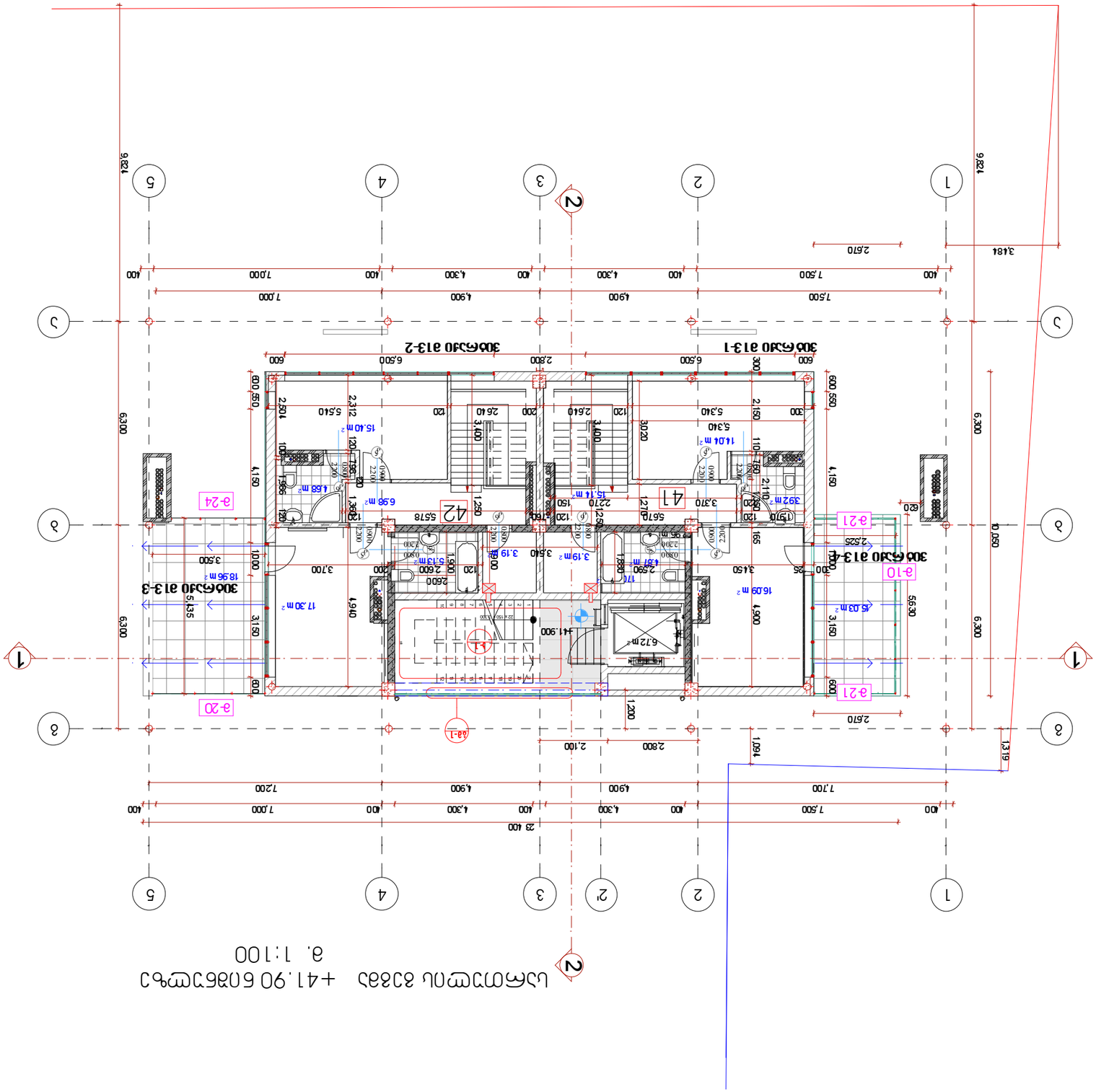

ผังพื้นชั้น 2 +41.90 ถึง +47.90 ม.

มาตราส่วน 1:100

ชื่อโครงการ	อาคารที่พักอาศัย 3 ชั้น
แบบเลขที่	A.2
ชื่อแบบ	ผังพื้นชั้น 2 ถึง ผังพื้นชั้นดาดฟ้า
เลขที่ใบอนุญาต:	306ก.ม.ด1/2566

ผู้ออกแบบ	ผู้ตรวจแบบ	ผู้ควบคุมงาน
ว.ช.ชัยพร ชัยมงคล	ว.ช.ชัยพร ชัยมงคล	ว.ช.ชัยพร ชัยมงคล
ใบอนุญาตเลขที่ 10123	ใบอนุญาตเลขที่ 10123	ใบอนุญาตเลขที่ 10123

ชื่อเจ้าของ	นายสมชาย ใจดี
ที่อยู่	123 ม.4 ต.ในเมือง อ.เมือง จ.ขอนแก่น 40000
โทรศัพท์	081-234-5678

ชื่อผู้ออกแบบ	ว.ช.ชัยพร ชัยมงคล
ใบอนุญาตเลขที่	10123
ชื่อผู้ตรวจแบบ	ว.ช.ชัยพร ชัยมงคล
ใบอนุญาตเลขที่	10123
ชื่อผู้ควบคุมงาน	ว.ช.ชัยพร ชัยมงคล
ใบอนุญาตเลขที่	10123

ม.ย.	ว.ร.ช	2/5
ผู้ควบคุมงาน	ผู้ตรวจแบบ	ผู้ออกแบบ

სახურავის გეგმა +45.20 ნიშნულზე
მ. 1:100

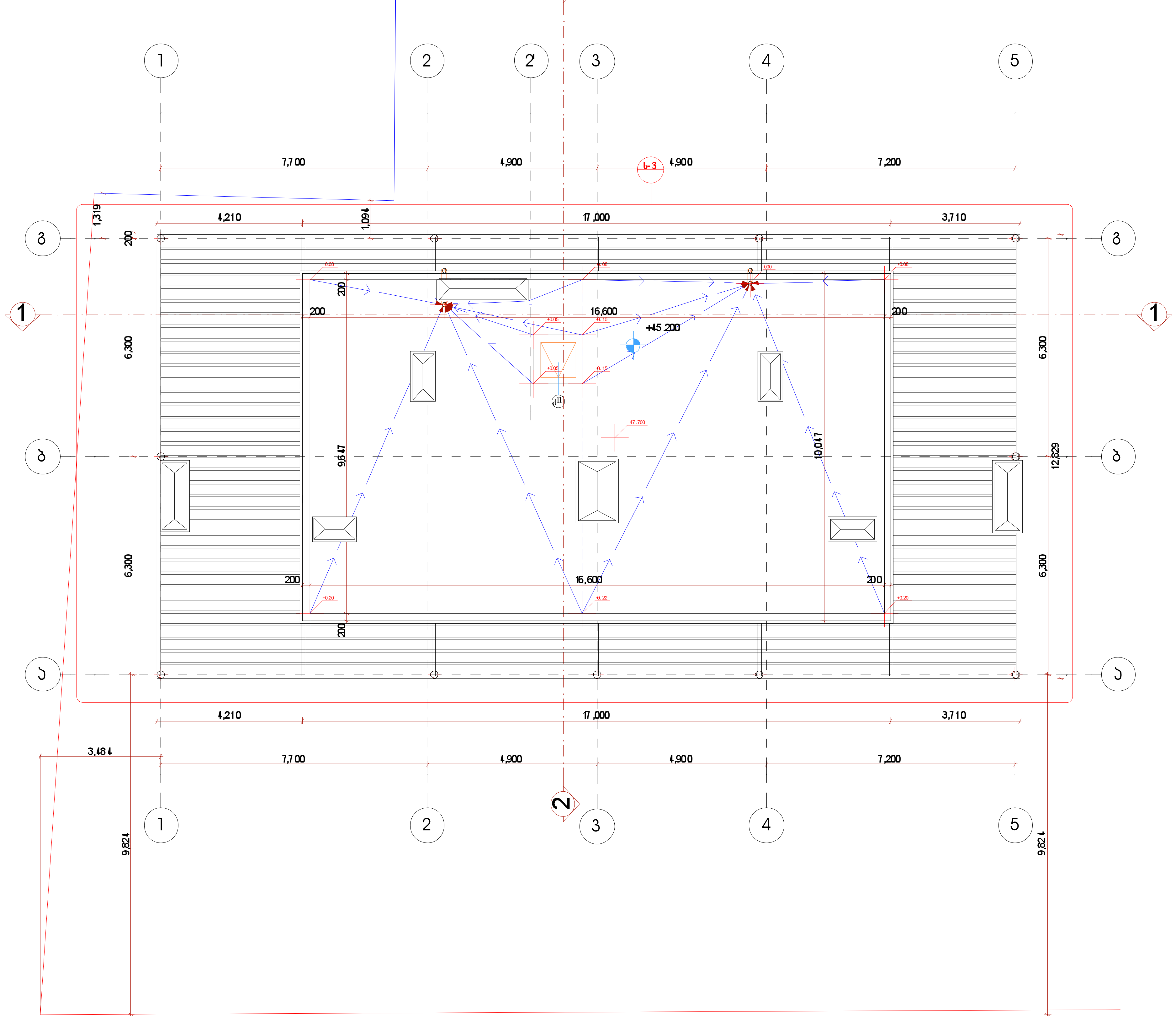

ფორმატი	ფაილის სახელი
A.2	Layout

არქიტექტურული ნაწილი

შენიშვნები:

პირობითი ნიშნები:

დამკვეთი: "სბ უძრავი ქონება"

მისამართი:

მრავალბინიანი საცხოვრებელი კომპლექსი ქ.თბილისში თამარაშვილის ქ.№13-ში

თანამდებობა	გვარი	ხელმოწერა	თარიღი
დირექტორი	ი.ჩირაქი		
მთ.არქიტექტორი	დ.გოგიჩაიშვილი		
დაამუშავა	ნ.გოგორიშვილი		
შეამოწმა	ი.ჩირაქი		

ARCHITECTURE & ENGINEERING HAUSART PROJECT

მისამართი

ქ.თბილისი, გამრეკელის ქ.N 19

დავალება N	
თარიღი	
მასშტაბი	1:100

ნახაზი
პროექტის N°
სართულის გეგმა
+45.20 ნიშნულზე

სტადია	ფურცელი	ფურცლები
ს.პ.	ა- 219	245