პირველი სართულის გეგმა
ნიშნულზე ±0.00
მასშ 1:100

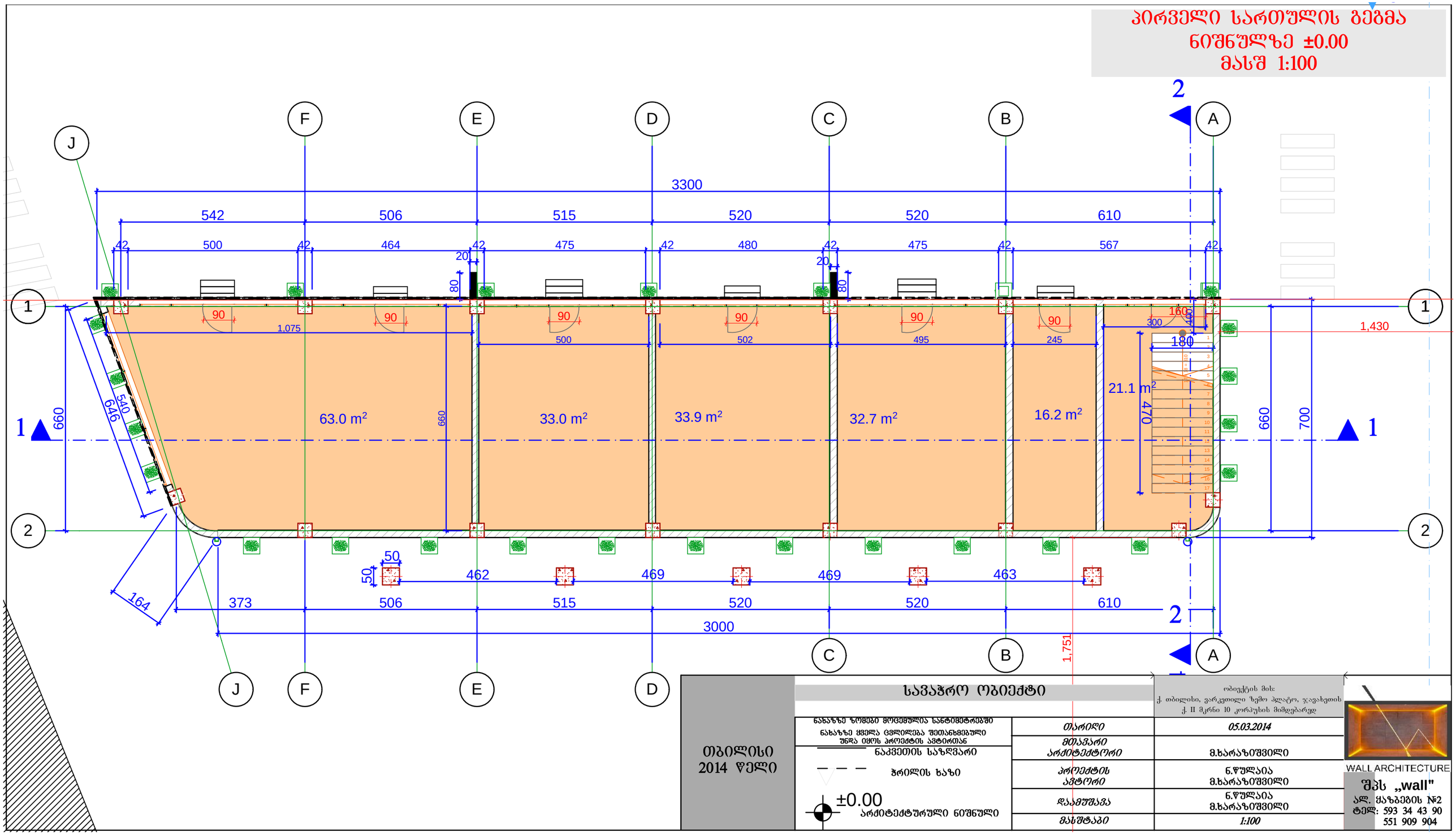

თბილისი 2014 წელი	საჯარო ობიექტი	ობიექტის მის: ქ. თბილისი, ვარკეთილი ზემო პლატო, ჯავახეთის ქ. II მკრნი 10 კორპუსის მიმდებარედ
	ნახაზზე ზომები მოცემულია სანტიმეტრებში ნახაზზე ყველა ცვლილება შეთანხმებული უნდა იყოს პროექტის ავტორთან	თარიღი: 05.03.2014
	ნაკვეთის საზღვარი ჭრილის ხაზი ±0.00 არქიტექტურული ნიშნული	მთავარი არქიტექტორი: მ.ხარაზიშვილი
		პროექტის ავტორი: ნ.წულაია მ.ხარაზიშვილი
		დაამუშავა: ნ.წულაია მ.ხარაზიშვილი
		მასშტაბი: 1:100

WALL ARCHITECTURE
შპს „wall"
ალ. ყაზბეგის №2
ტელ: 593 34 43 90
551 909 904

მეორე სართულის ბეჭმა
ნიშნულზე **+3.10**
მასშ 1:100

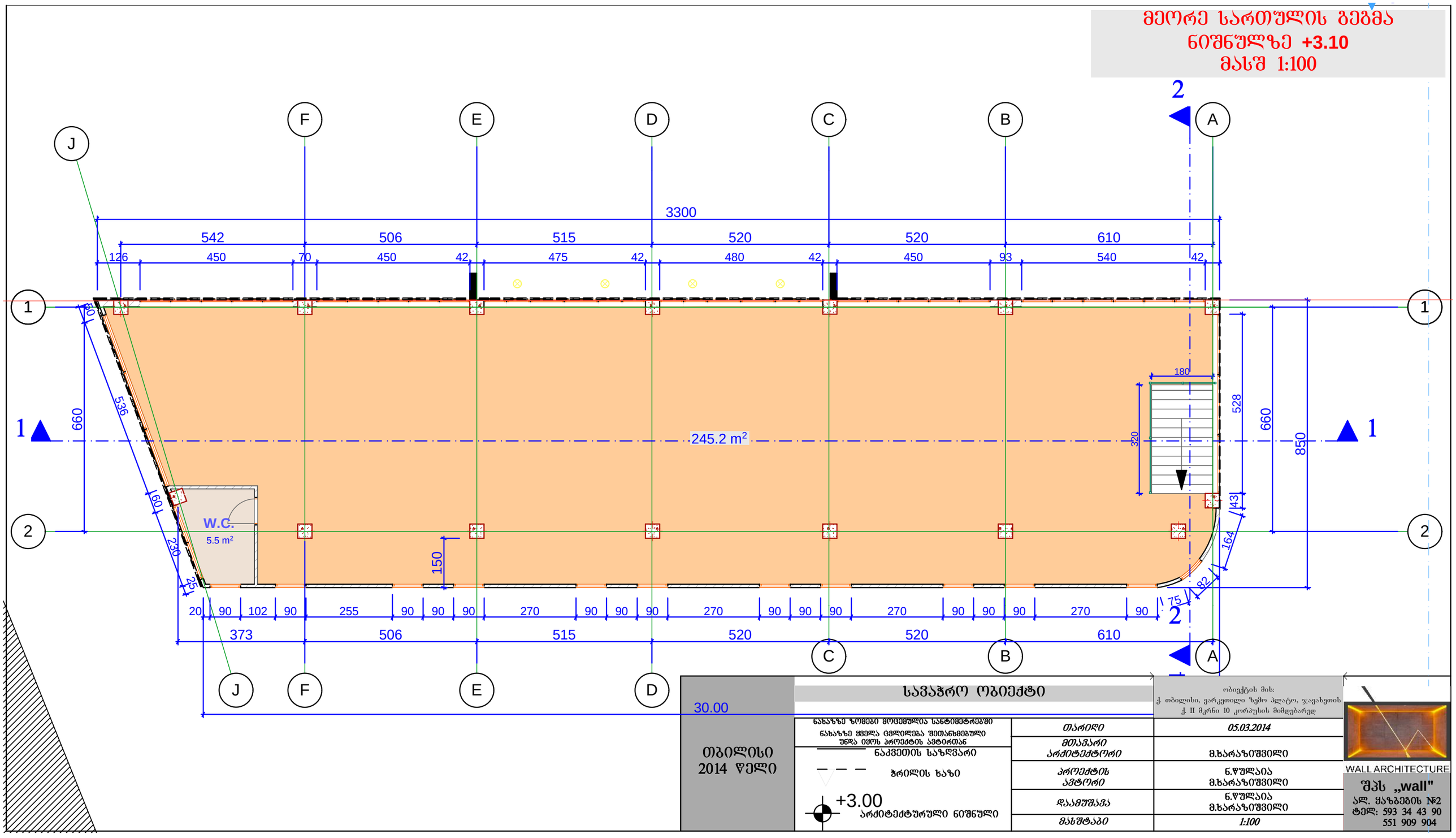

თბილისი 2014 წელი	საჯარო ობიექტი
ნახაზზე ზომები მოცემულია სანტიმეტრებში ნახაზზე ცვლილება შეთანხმებული უნდა იყოს პროექტის ავტორთან ნაკვეთის საზღვარი ჭრილის ხაზი +3.00 არქიტექტურული ნიშნული	თარიღი: 05.03.2014 მთავარი არქიტექტორი: მ.ხარაზიშვილი პროექტის ავტორი: ნ.ფულაია, მ.ხარაზიშვილი დაამუშავა: ნ.ფულაია, მ.ხარაზიშვილი მასშტაბი: 1:100

ობიექტის მის:
ქ. თბილისი, ვარკეთილი ზემო ალატო, ჯავახეთის ქ. II მკრნი 10 კორპუსის მიმდებარედ

WALL ARCHITECTURE
შპს „wall"
ალ. ყაზბეგის №2
ტელ: 593 34 43 90
551 909 904

სახურავის გეგმა
მასშ 1:100

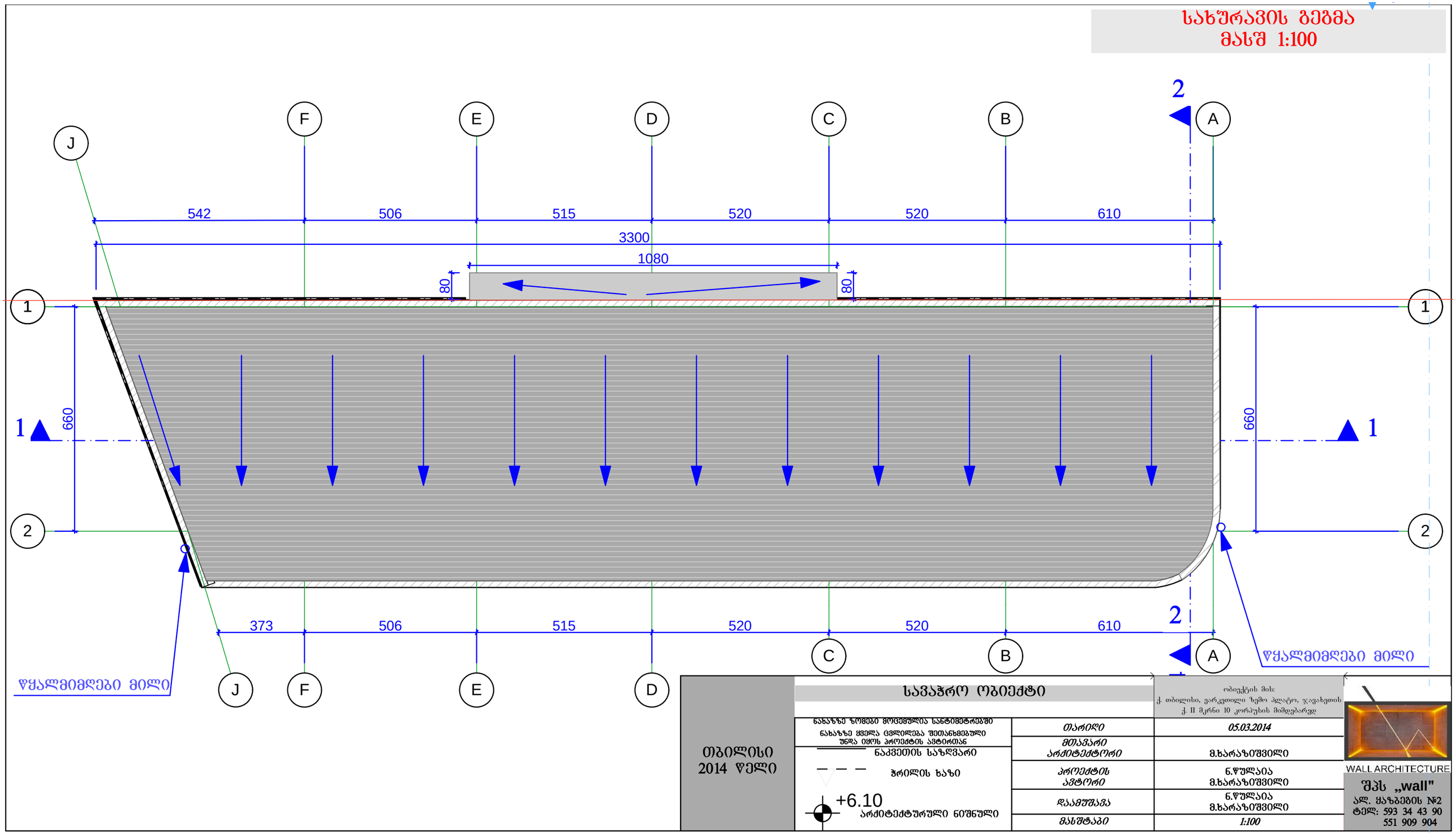

თბილისი 2014 წელი	საჯარო ობიექტი	ობიექტის მის: ქ. თბილისი, ვარკეთილი ზემო პლატო, ჯავახეთის ქ. II მკრნი 10 კორპუსის მიმდებარედ
	ნახაზზე ზომები მოცემულია სანტიმეტრებში ნახაზზე ყველა ცვლილება შეთანხმებული უნდა იყოს პროექტის ავტორთან	თარიღი: 05.03.2014
	ნაკვეთის საზღვარი	მთავარი არქიტექტორი: მ.ხარაზიშვილი
	ჭრილის ხაზი	პროექტის ავტორი: ნ.წულაია მ.ხარაზიშვილი
	+6.10 არქიტექტურული ნიშნული	დაამუშავა: ნ.წულაია მ.ხარაზიშვილი
		მასშტაბი: 1:100

WALL ARCHITECTURE
შპს „wall"
ალ. ყაზბეგის №2
ტელ: 593 34 43 90
551 909 904