
ՀԱՏԱԿԱԳԾԻ ԱՆՎԱՆՈՒՄԸ	Մ.ՀԱՍՄԻԿ	ՀԱՍՏԱՏՈՂ	ԱՆՀ. ՆԱԽԱԳԻԾ
ՀԱՍՑԱՅԻՆ ՀԱՏԱԿԱԳԾԻ	Ա.ՀԱՐՈՒԹ	ՀԱՍՏԱՏՈՂ	ԱՆՀ. ՆԱԽԱԳԻԾ
ՀԱՏԱԿԱԳԾԻ ՄԱՍԻ ԱՆՎԱՆՈՒՄԸ	ՀԱՍՏԱՏՈՂ	Մ.ՀԱՐՈՒԹ	ԱՆՀ. ՆԱԽԱԳԻԾ
		2014թ.	

ՀԱՍԱՐԱԿԱԿԱՆ ԱՌՈՒՄՆԱՍԻՐԱԿԱՆ ՀԱՄԱԼԻՐ ՇԵՆՔԵՐԻ ԵՎ ՀԱՐԱԿԻՑ ՀԱՄԱԼԻՐ ՇԵՆՔԵՐԻ ՇԻՆԱՐԱՐՈՒԹՅՈՒՆ

-2.800 ՇԵՆՔԻ ՀԱՏԱԿԱԳԾԱՅԻՆ ՆՇԱՆ

ՀԱՐԱԿԻՑ ՀԱՄԱԼԻՐ ՇԵՆՔԵՐԻ ՇԻՆԱՐԱՐՈՒԹՅՈՒՆ

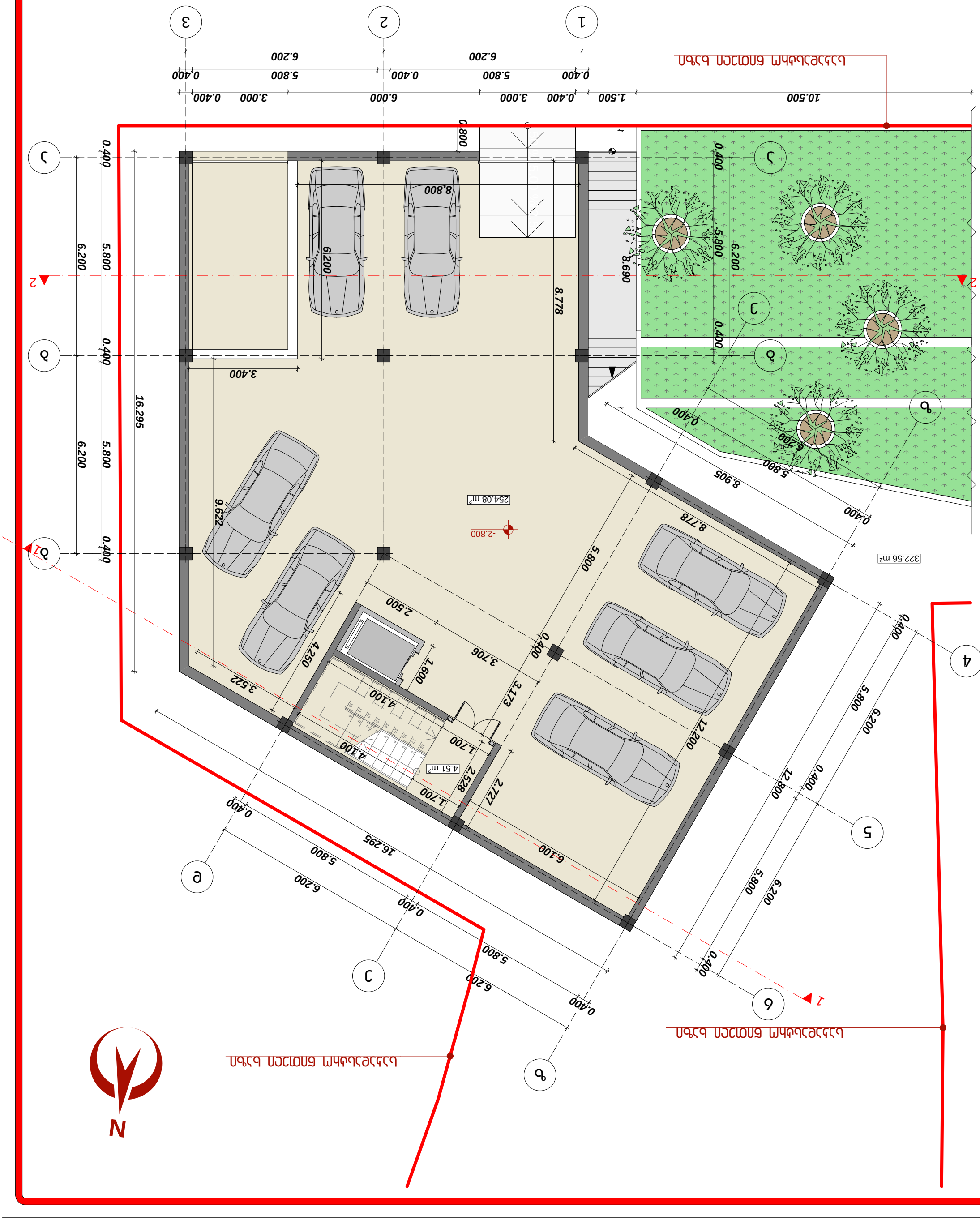
1
2
3
4
5
6
А
Б
В
Г
Д
Е
10.500
1.500
0.400
3.000
6.000
3.000
0.400
0.400
5.800
0.400
6.200
0.400
5.800
0.400
6.200
0.400
5.800
0.400
6.200

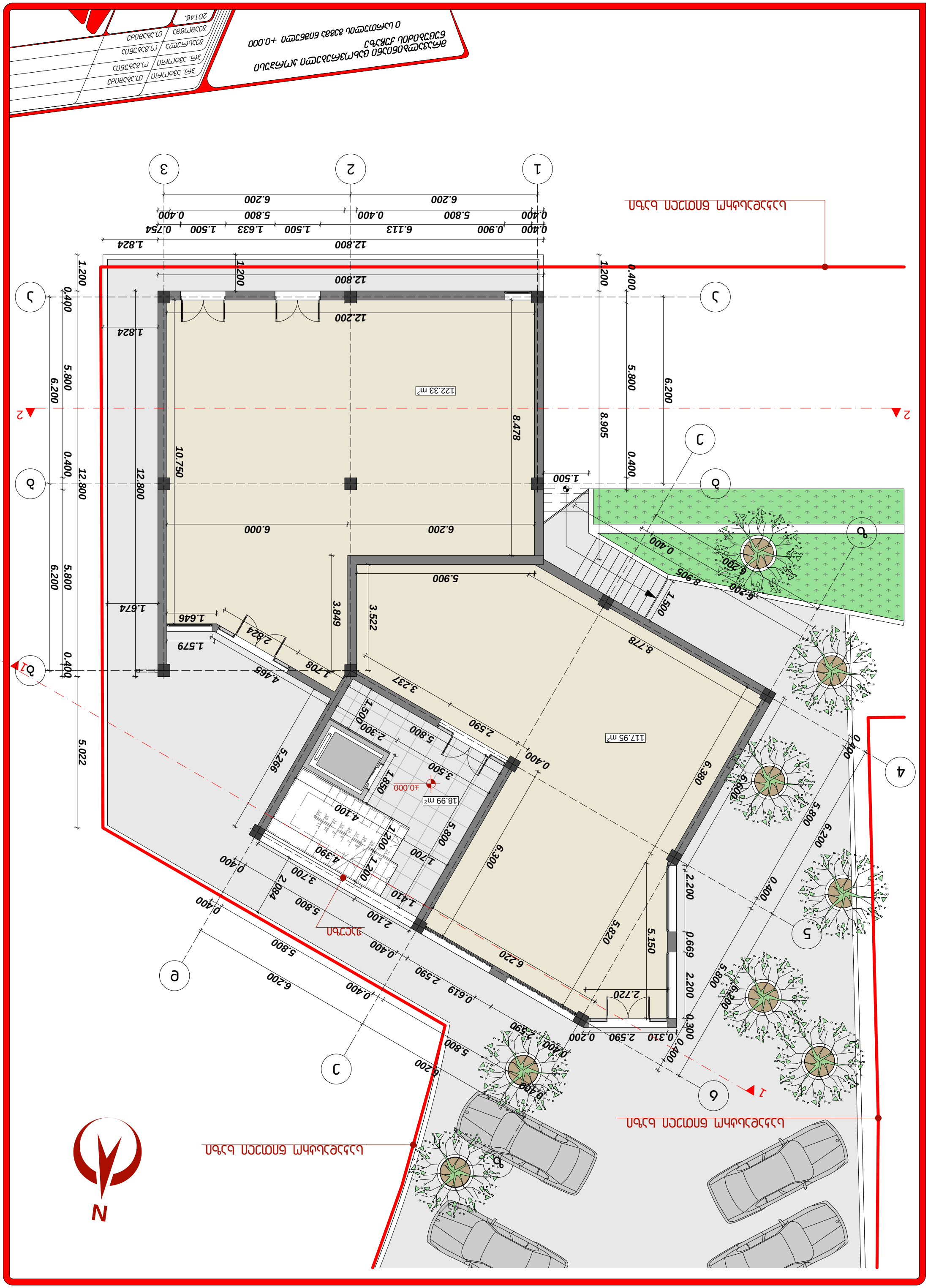

122.33 m²
117.95 m²
18.99 m²
±0.000
N

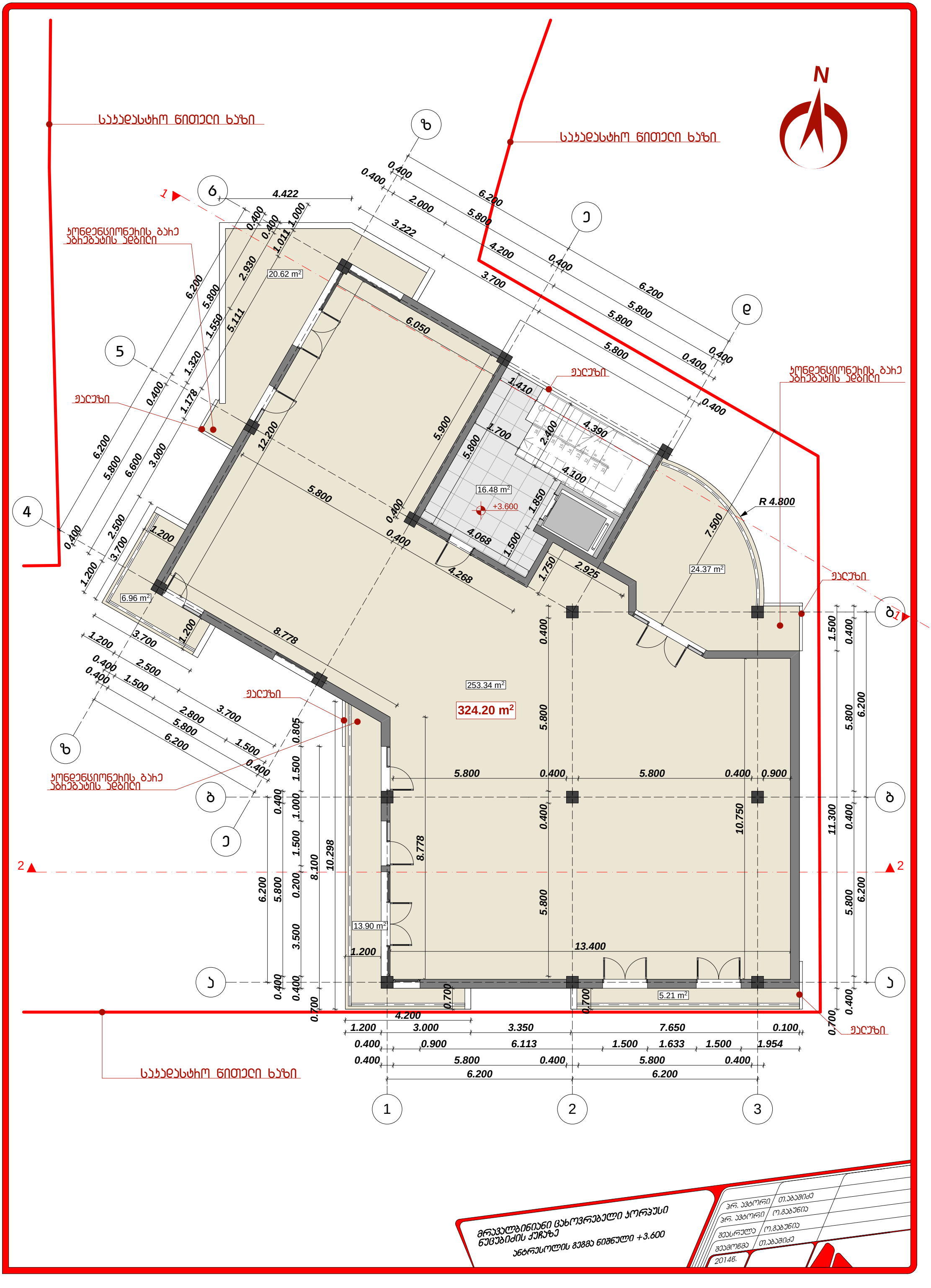
საკადასტრო ნიშნული ხაზი
ზ
ე
ღ
ნ
ვ
ბ
ა
4
5
1
2
3
ტროტუარის ბარიერის ადგილი
ჭიანური
N
4.422
20.62 m²
6.96 m²
16.48 m²
+3.600
24.37 m²
253.34 m²
324.20 m²
13.90 m²
5.21 m²
R 4.800
6.050
5.111
1.550
2.930
1.011
1.000
3.222
4.200
3.700
2.000
1.410
1.700
2.400
4.390
4.100
1.850
1.500
4.068
1.750
2.925
4.268
8.778
12.200
5.900
6.600
3.000
2.500
1.320
1.178
1.200
7.500
0.805
10.298
8.100
0.200
3.500
0.700
13.400
10.750
11.300
4.200
3.350
7.650
0.100
1.633
1.954
0.900
6.113
1.500
2.800
1.000
0.400
5.800
6.200
0.900
მრავალბინიანი ცახოვრებელი კორპუსი
ნუცუბიძის ქუჩაზე
ანტრესოლის გეგმა ნიშნული +3.600
ჰარ. ავტორი თ.აბაშიძე
ჰარ. ავტორი ო.გაბუნია
შეასრულა ო.გაბუნია
შეამოწმა თ.აბაშიძე
2014წ.

საკადასტრო ნიშნული ხაზი

საკადასტრო ნიშნული ხაზი

ქონდენსიონერის ბაქა აბრეშუმის ადგილი

ქონდენსიონერის ბაქა აბრეშუმის ადგილი

ქონდენსიონერის ბაქა აბრეშუმის ადგილი

ჭიანჭველა

ჭიანჭველა

ჭიანჭველა

ჭიანჭველა

ჭიანჭველა

საკადასტრო ნიშნული ხაზი

N

ზ

ნ

ე

ლ

ს

ზ

ბ

ა

4

1

2

3

1

2

26.98 m²
85.60 m²
106.50 m²
13.44 m²
11.28 m²
16.48 m²
+6.300
1.91 m²
24.35 m²
17.46 m²
8.26 m²
4.47 m²
6.96 m²
5.18 m²
5.29 m²
14.94 m²
3.05 m²
1.92 m²
86.17 m²
115.73 m²
27.71 m²
11.88 m²
9.71 m²
15.66 m²
8.22 m²
5.22 m²
5.56 m²
66.20 m²
80.10 m²
24.29 m²
13.90 m²
12.90 m²
15.82 m²
5.21 m²

R 4.800

მრავალბინიანი ცახოვრებელი კორპუსი
ნუცუბიძის ქუჩაზე
I სართულის გეგმა ნიშნული +6.300

ჰრ. არქიტექტორი	თ.აბაშიძე
ჰრ. არქიტექტორი	ო.გაბუნია
შესრულა	ო.გაბუნია
შეამოწმა	თ.აბაშიძე
2014წ.	

საკადასტრო ნიშნული ხაზი

საკადასტრო ნიშნული ხაზი

ჯონდენსიონერის ბაზა აბრეშუმის ადგილი

ჯონდენსიონერის ბაზა აბრეშუმის ადგილი

ჯონდენსიონერის ბაზა აბრეშუმის ადგილი

ჭიანჭური

ჭიანჭური

ჭიანჭური

ჭიანჭური

ჭიანჭური

საკადასტრო ნიშნული ხაზი

N

ზ ე დ ნ გ ბ ა 1 2 3 4

1 2

26.98 m² 85.60 m² 106.50 m²
13.44 m²
11.28 m²
16.48 m² +9.800
1.91 m²
17.46 m²
8.26 m²
4.47 m²
6.96 m²
14.94 m²
5.29 m²
5.18 m²
1.92 m²
3.05 m²
24.35 m²
R 4.800
86.17 m² 115.73 m²
27.71 m²
11.88 m²
9.71 m²
15.66 m²
8.22 m²
66.20 m² 80.10 m²
24.29 m²
13.90 m²
12.90 m²
15.82 m²
5.22 m²
5.56 m²
5.21 m²

მრავალბინიანი ცახოვრებელი კორპუსი
ნუცუბიძის ქუჩაზე
|| სართულის გეგმა ნიშნული +9.800

ჰრ. ავტორი	თ.აბაშიძე
ჰრ. ავტორი	ო.გაბუნია
შეასრულა	ო.გაბუნია
შეამოწმა	თ.აბაშიძე
2014წ.	

საჯაღასტრო ნიშნული ხაზი

საჯაღასტრო ნიშნული ხაზი

ჯონდენსიონეჩის ბაჩე აბჩებატის ადგილი

ჯონდენსიონეჩის ბაჩე აბჩებატის ადგილი

ჯონდენსიონეჩის ბაჩე აბჩებატის ადგილი

ჟალუზი

ჟალუზი

ჟალუზი

ჟალუზი

ჟალუზი

საჯაღასტრო ნიშნული ხაზი

N

ზ

ნ

ე

ლ

ს

ზ

ბ

ა

4

1

2

3

26.98 m²
13.44 m²
85.60 m²
106.50 m²
11.28 m²
16.48 m²
+13.300
1.91 m²
17.46 m²
8.26 m²
4.47 m²
6.96 m²
14.94 m²
24.35 m²
5.18 m²
5.29 m²
1.92 m²
3.05 m²
86.17 m²
115.73 m²
27.71 m²
11.88 m²
9.71 m²
15.66 m²
8.22 m²
66.20 m²
80.10 m²
24.29 m²
13.90 m²
12.90 m²
15.82 m²
5.22 m²
5.56 m²
5.21 m²

R 4.800

მრავალბინიანი ცახოვრებელი ჯორჯესი ნუცუბიძის ქუჩაზე

III სართულის გეგმა ნიშნული +13.300

ჰრ. ავტორი	თ.აბაშიძე
ჰრ. ავტორი	ო.გაბუნია
შეასრულა	ო.გაბუნია
შეამოწმა	თ.აბაშიძე
2014წ.	

საკადასტრო ნიშნული ხაზი

საკადასტრო ნიშნული ხაზი

ჯონდენსიონერის ბაზა აბრებატის ადგილი

ჯონდენსიონერის ბაზა აბრებატის ადგილი

ჯონდენსიონერის ბაზა აბრებატის ადგილი

ჟალუზი

ჟალუზი

ჟალუზი

ჟალუზი

ჟალუზი

საკადასტრო ნიშნული ხაზი

N

ზ

ნ

ე

ლ

ს

ო

ბ

ა

4

1

2

3

1

2

26.98 m²
85.60 m²
106.50 m²
13.44 m²
11.28 m²
16.48 m²
+16.800
1.91 m²
17.46 m²
8.26 m²
4.47 m²
6.96 m²
14.94 m²
24.35 m²
5.18 m²
5.29 m²
1.92 m²
3.05 m²
86.17 m²
115.73 m²
27.71 m²
11.88 m²
9.71 m²
15.66 m²
8.22 m²
66.20 m²
80.10 m²
24.29 m²
13.90 m²
12.90 m²
15.82 m²
5.22 m²
5.56 m²
5.21 m²

R 4.800

მრავალბინიანი ცახოვრებელი კორპუსი
ნუცუბიძის ქუჩაზე
IV სართულის გეგმა ნიშნული +16.800

ჰრ. ავტორი	თ.აბაშიძე
ჰრ. ავტორი	ო.გაბუნია
შეასრულა	ო.გაბუნია
შეამოწმა	თ.აბაშიძე
2014წ.	

საჯაღასტრო ნიშნული ხაზი

საჯაღასტრო ნიშნული ხაზი

ჯონდენსიონერის ბაჩე აბჩებატის ადგილი

ჯონდენსიონერის ბაჩე აბჩებატის ადგილი

ჯონდენსიონერის ბაჩე აბჩებატის ადგილი

ჟალუზი

ჟალუზი

ჟალუზი

ჟალუზი

საჯაღასტრო ნიშნული ხაზი

N

ზ

ე

ღ

ნ

ს

ტ

ბ

ა

1

2

3

4

1

2

26.98 m²
85.60 m²
106.50 m²
13.44 m²
11.28 m²
17.46 m²
8.26 m²
1.91 m²
4.47 m²
6.96 m²
14.94 m²
3.05 m²
16.48 m²
+20.300
5.29 m²
5.18 m²
1.92 m²
24.35 m²
R 4.800
1.683
86.17 m²
115.73 m²
27.71 m²
11.88 m²
9.71 m²
15.66 m²
8.22 m²
66.20 m²
80.10 m²
24.29 m²
13.90 m²
5.22 m²
5.56 m²
12.90 m²
15.82 m²
5.21 m²

მრავალბინიანი ცახოვრებელი კორპუსი
ნუცუბიძის ქუჩაზე
V სართულის გეგმა ნიშნული +20.300

ჰრ. ავტორი	თ.აბაშიძე
ჰრ. ავტორი	ო.გაბუნია
შეასრულა	ო.გაბუნია
შეამოწმა	თ.აბაშიძე
2014წ.	

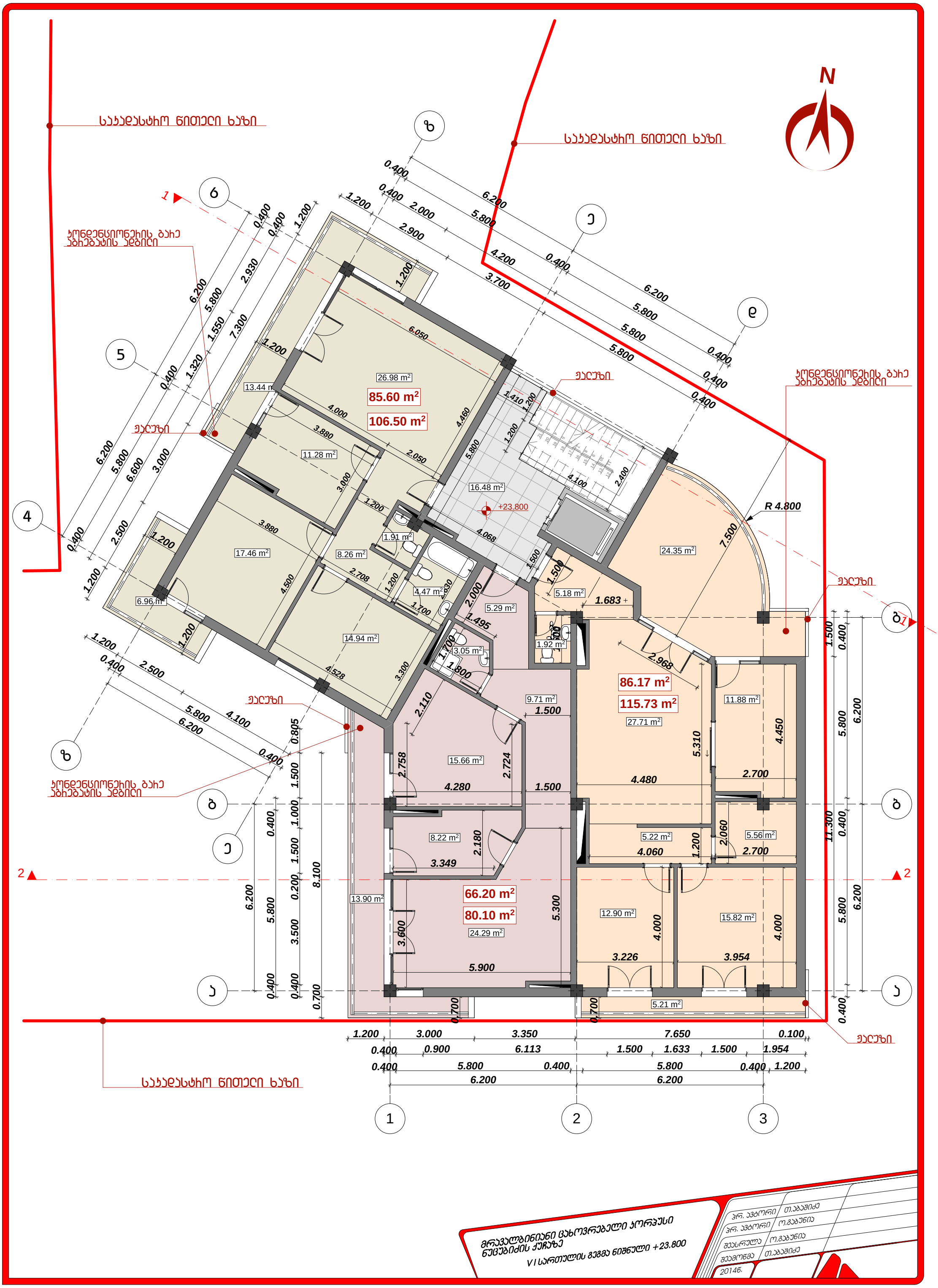
საკადასტრო ნიშნული ხაზი
საკადასტრო ნიშნული ხაზი
ჯონდენსიონერის ბაჩო აბრეშუმის ადგილი
ჯონდენსიონერის ბაჩო აბრეშუმის ადგილი
ჟალუზი
ჟალუზი
ჟალუზი
ჟალუზი
საკადასტრო ნიშნული ხაზი
N
26.98 m²
85.60 m²
106.50 m²
13.44 m²
11.28 m²
16.48 m²
+23.800
1.91 m²
17.46 m²
8.26 m²
4.47 m²
6.96 m²
14.94 m²
5.29 m²
3.05 m²
1.92 m²
5.18 m²
24.35 m²
R 4.800
1.683
86.17 m²
115.73 m²
27.71 m²
11.88 m²
9.71 m²
15.66 m²
8.22 m²
66.20 m²
80.10 m²
24.29 m²
13.90 m²
12.90 m²
15.82 m²
5.22 m²
5.56 m²
5.21 m²
მრავალბინიანი ცახოვრებელი კორპუსი
ნუცუბიძის ქუჩაზე
VI სართულის გეგმა ნიშნული +23.800
ჰრ. ავტორი თ.აბაშიძე
ჰრ. ავტორი ო.გაბუნია
შეასრულა ო.გაბუნია
შეამოწმა თ.აბაშიძე
2014წ.

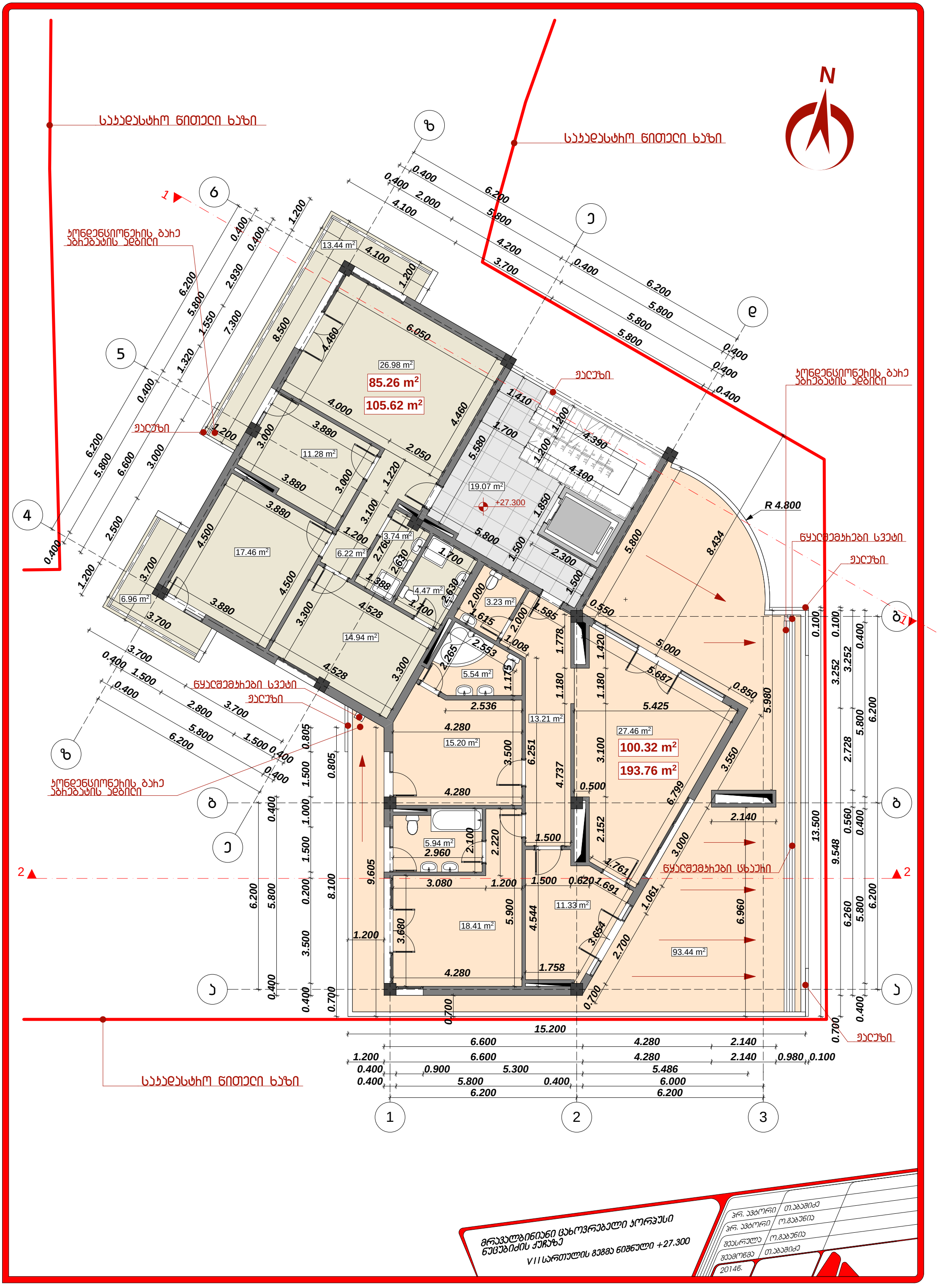
საკადასტრო ნიშნული ხაზი
საკადასტრო ნიშნული ხაზი
ჯონდენსიონეების ბაზე აბრეშუმის ადგილი
ჯონდენსიონეების ბაზე აბრეშუმის ადგილი
ჯონდენსიონეების ბაზე აბრეშუმის ადგილი
ჟალუზი
ნყალშემკრები სვეტი
ჟალუზი
ნყალშემკრები სვეტი
ჟალუზი
ნყალშემკრები სხვები
ჟალუზი
საკადასტრო ნიშნული ხაზი
N
R 4.800
+27.300
13.44 m²
26.98 m²
85.26 m²
105.62 m²
11.28 m²
19.07 m²
3.74 m²
6.22 m²
17.46 m²
6.96 m²
4.47 m²
3.23 m²
14.94 m²
5.54 m²
13.21 m²
15.20 m²
27.46 m²
100.32 m²
193.76 m²
5.94 m²
18.41 m²
11.33 m²
93.44 m²
მრავალბინიანი ცახოვრებელი კორპუსი
ნუცუბიძის ქუჩაზე
VII სართულის გეგმა ნიშნული +27.300
ჰრ. ავტორი თ.აბაშიძე
ჰრ. ავტორი ო.გაბაუნია
შეასრულა ო.გაბაუნია
შეამოწმა თ.აბაშიძე
2014წ.

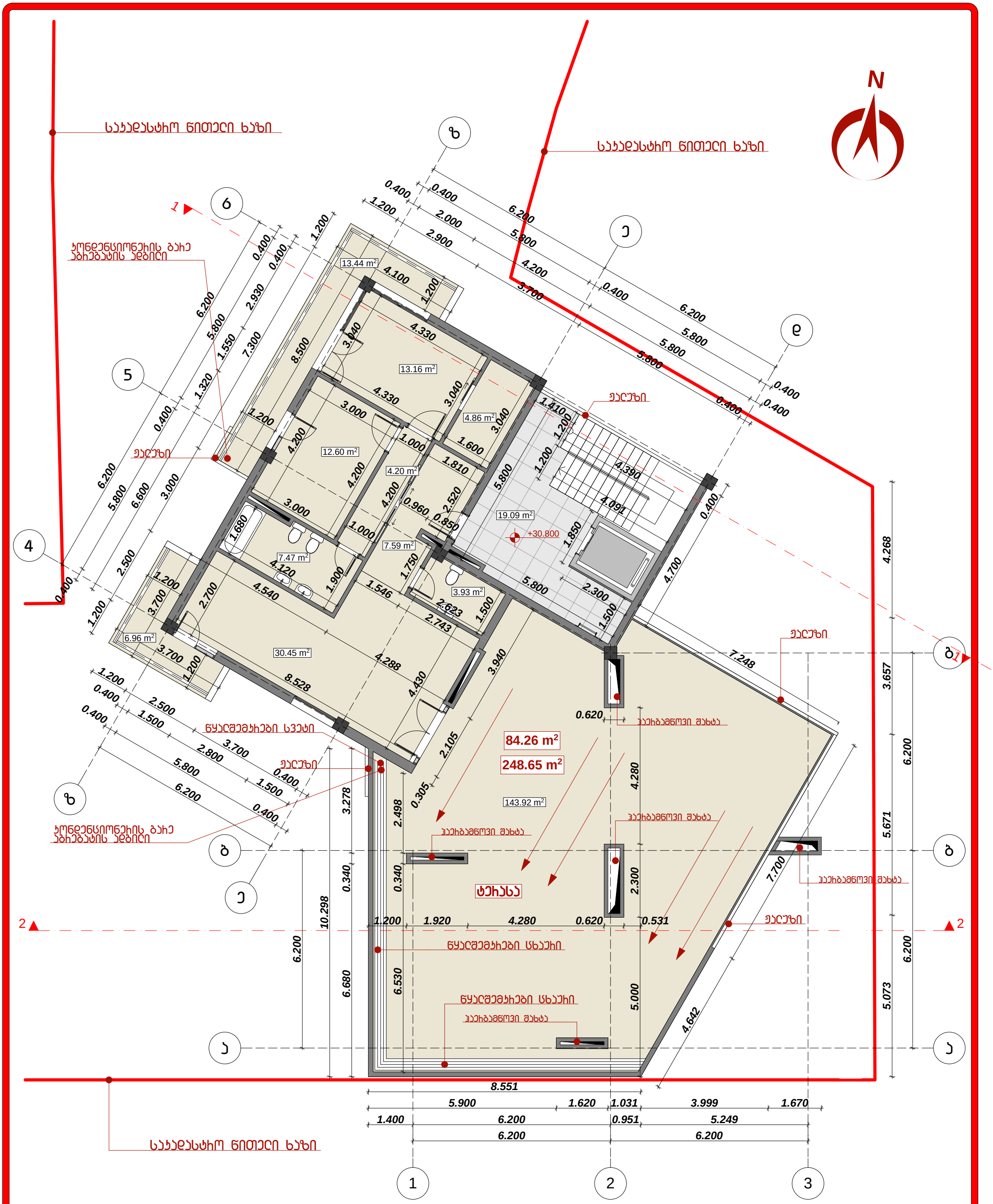
საკადასტრო ნიშნული ხაზი
ბ
ბ1
ე
ვ
ა
4
5
6
1
2
3
ელექტროსადენის ბაძე აბრეშუმის ადგილი
ფანჯარა
ნყარშემკრები სვეტი
ჰაერიგამნოვი შახტა
84.26 m²
248.65 m²
143.92 m²
ტერასა
+30.800
13.44 m²
13.16 m²
4.86 m²
12.60 m²
4.20 m²
19.09 m²
7.59 m²
7.47 m²
3.93 m²
6.96 m²
30.45 m²
მრავალბინიანი ცახოვრებელი კორპუსი
ნუცუბიძის ქუჩაზე
VIII სართულის გეგმა ნიშნული +30.800
ჰრ. ავტორი თ.აბაშიძე
ჰრ. ავტორი ო.გაბაუნია
შეასრულა ო.გაბაუნია
შეამოწმა თ.აბაშიძე
2014წ.
