მისამართი: ქ. თბილისი, აბლაძის ქ. მდინარე მტკვრის მარცხენა სანაპიროსა და ვახუშტი ბაგრატიონის სახ. ხიდს შორის

ფართობი: 12179 მ²

სარგებლობის ფორმა: კერძო საკუთრება

ფრაგმენტული ტოპოგრაფიული გადაღება



პირობითი ნიშნები

შ.პ.ს. "მშენებლობის აუდიტის სისტემები" მის: ხვიჩიას ქ. №3			ქ. თბილისი, გმირ კურსანტთა №22 (ნაკვეთი 11/069)	შესრულების თარიღი
დირექტორი	შ. ქებისაშვილი		ფრაგმენტული ტოპოგრაფიული გადაღება	26.03.2014 წ.

ფორმატი A3

ARCHICAD EDUCATION VERSION
GRAPHISOFT.

გენერალური გეგმა ტოპო ნიშნულების დატანით
მ. 1:500

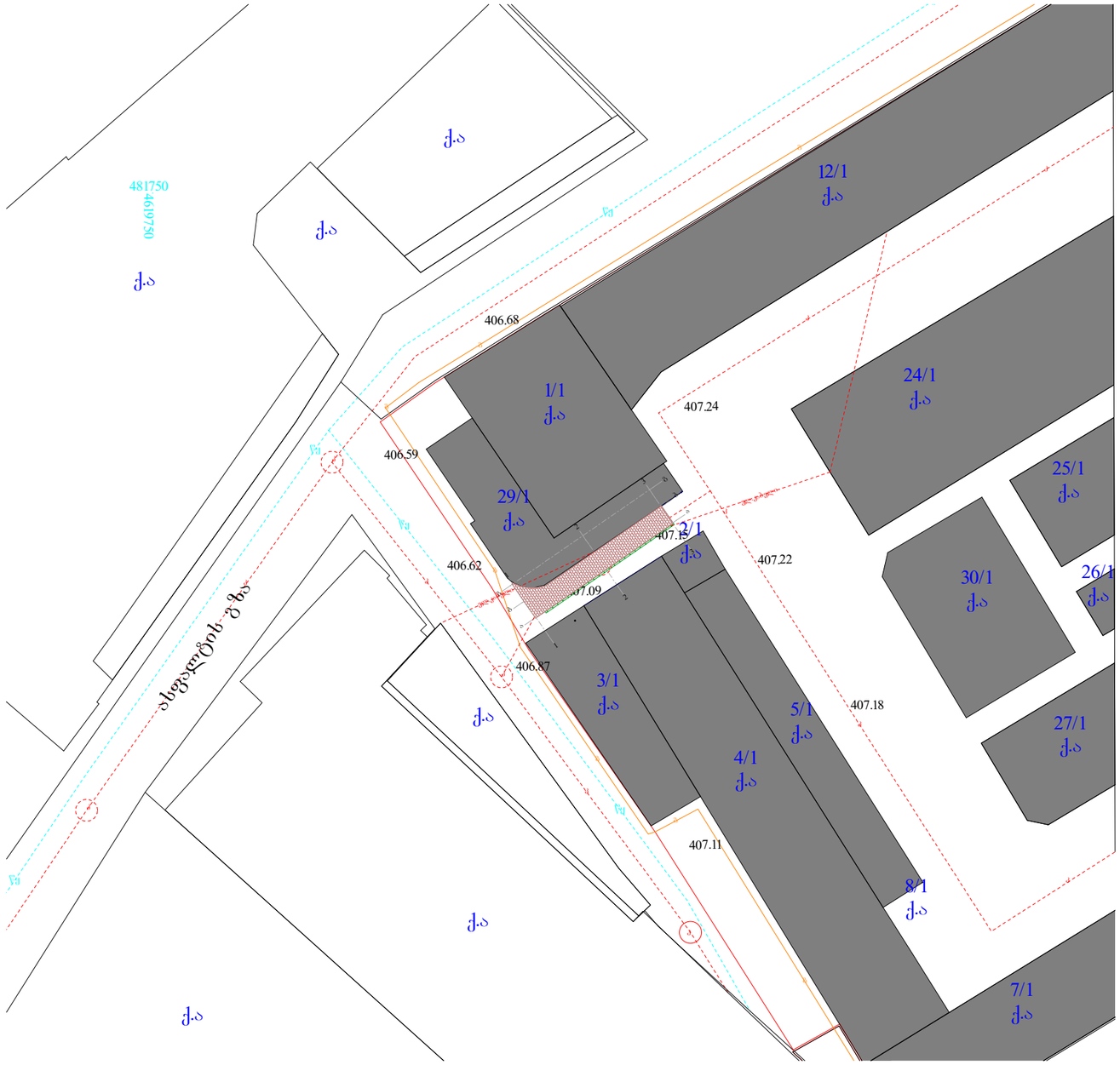

დამკვეთი: ხვიჩა აბესაძე

პირობითი აღნიშვნა:

პროექტის დასახელება:
სავაჭრო ობიექტი

მისამართი:
ქ. თბილისი, აგლაძის ქ. მდინარე მტკვრის მარცხენა სანაპიროსა და ვახუშტი ბაგრატიონის სახ. ხიდს შორის.

პროექტის ნაწილი:
არქიტექტურული

თანამდებობა	გვარი	ხელმოწერა
დირექტორი	**გ. ჭანკვეტაძე**	
მთ. არქიტექტორი	**ს.ხოფერია**	
პრ. ავტორი	**ს.ხოფერია**	
შემსრულებელი ორგანიზაცია	optimus ოპტიმუსი	

ფურცლის დასახელება:
გენერალური გეგმა ტოპო ნიშნულების დატანით

თარიღი 2014წ.	მასშ. 1:100
ფურცლების რაოდენობა	-
ფურცლის № ნომერი	-

ARCHICAD EDUCATION VERSION
GRAPHISOFT.

მისამართი: ქ. თბილისი, აგლაძის ქ. მდინარე მტკვრის მარცხენა სანაპიროსა და ვახუშტი ბაგრატიონის სახ. ხიდს შორის

ფართობი: 12179 მ

სარგებლობის ფორმა: კერძო საკუთრება

ფრაგმენტული ტოპოგრაფიული გადაღება

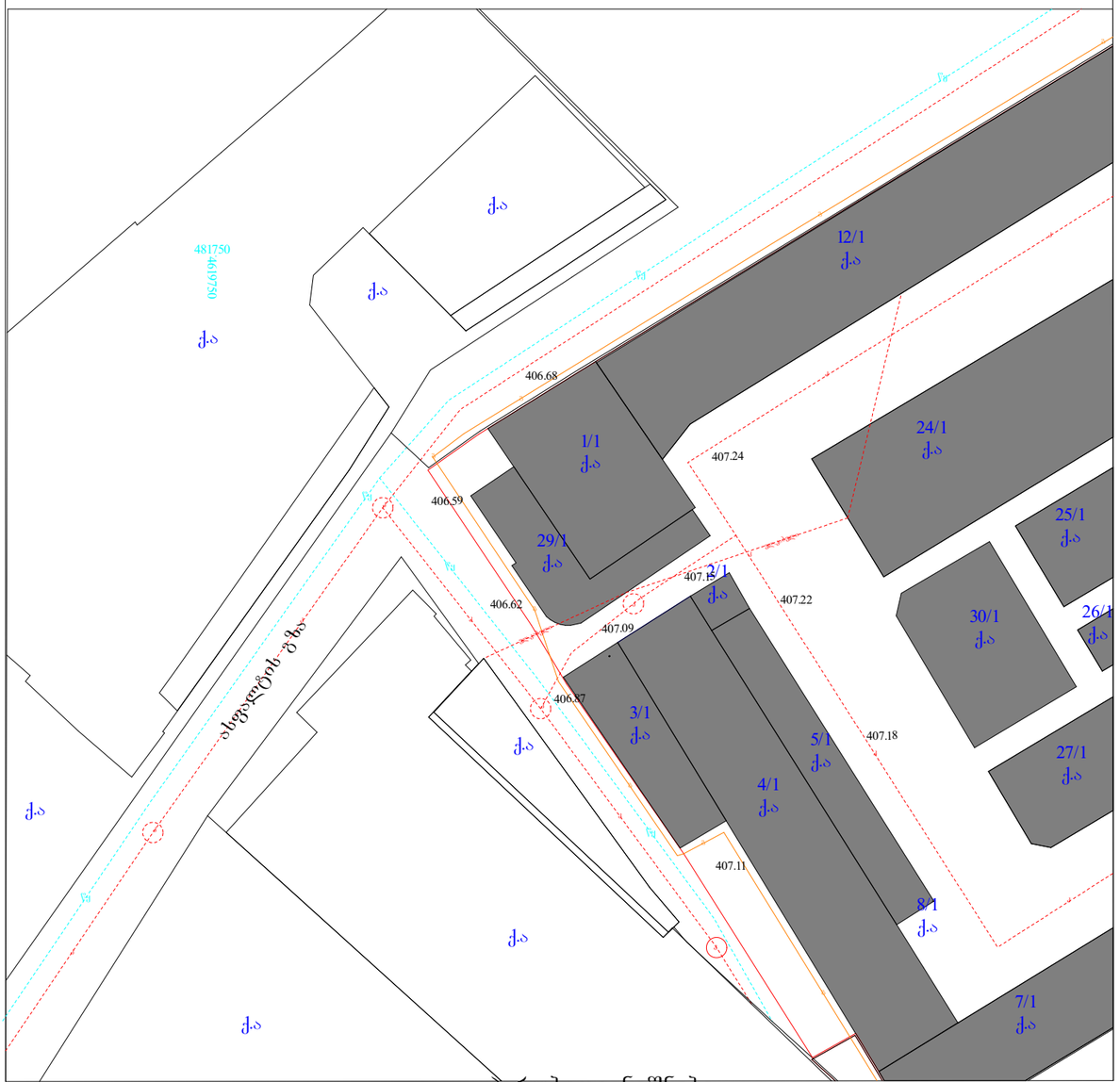

პირობითი ნიშნები

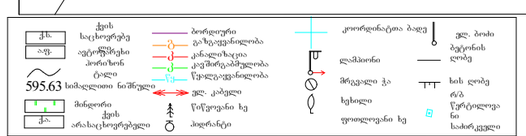

შ.პ.ს. "შენებლობის აუდიტის სისტემები" მის: ხვიჩიას ქ. №31			ქ. თბილისი, გმირ კურსანტთა № 22 (ნაკვეთი 11/069)	შესრულების თარიღი		
დირექტორი	შ. ძებისაშვილი		ფრაგმენტული ტოპოგრაფიული გადაღება	26.03.2014 წ.		
ინჟ. გეოდეზისტი	ე. სეფაშვილი			მასშ.	ფურც.	სულ
კომპ. უზრუნ.	ე. სეფაშვილი		ტოპო რუკა	1:500	1	1