
საპროექტო ნაკვეთი


საპროექტო ნაკვეთი
იალბუზის ქუჩა


N
E
S
W
sanagve bunkeri
15.30
8485550
4614950
d=200
d=100

ქალაქმშენებლობითი პარამეტრების გაზრდის დასაბუთების პროექტი
საზოგადოებრივი და საცხოვრებელი დანიშნულების შენობა
იალბუზის ქ. №7 და ლუსინიანის №5 ქუჩებს შორის

I სართულის გეგმა 0.00 (422.25) ნიშნულზე
951.69 კვ.მ.

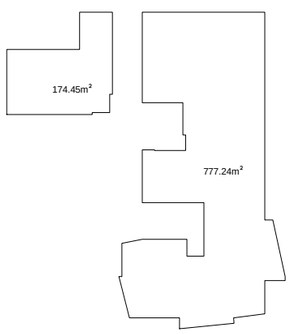

II სართულის გეგმა 3.50 ნიშნულზე
1038.86

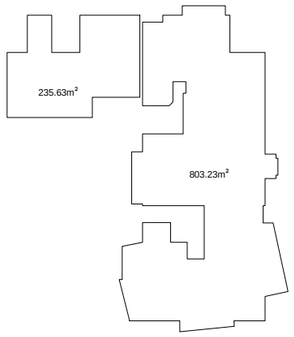

III სართულის გეგმა 6.80 ნიშნულზე
1038.86

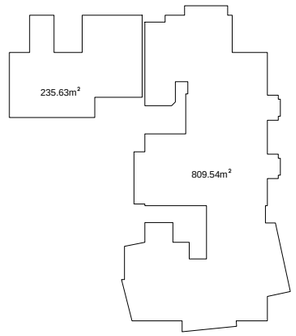

IV სართულის გეგმა 10.10 ნიშნულზე
1045.17

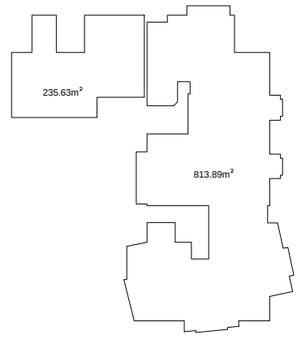

V სართულის გეგმა 13.40 ნიშნულზე
1049.52

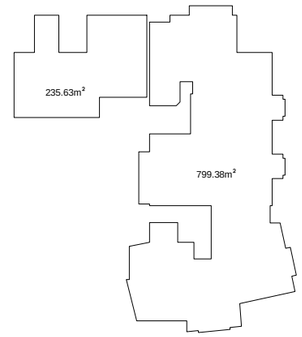

VI სართულის გეგმა 16.70 ნიშნულზე
1035.01

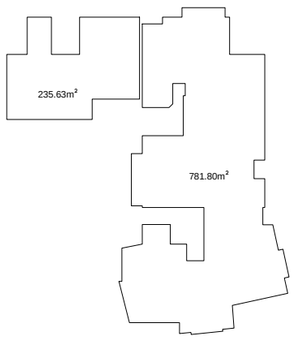

VII სართულის გეგმა 20.00 ნიშნულზე
1017.43

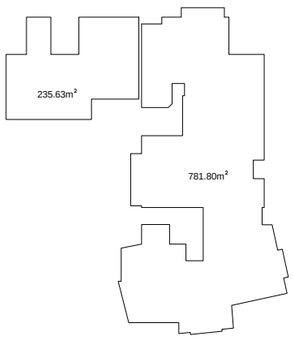

VIII სართულის გეგმა 23.30 ნიშნულზე
1017.43

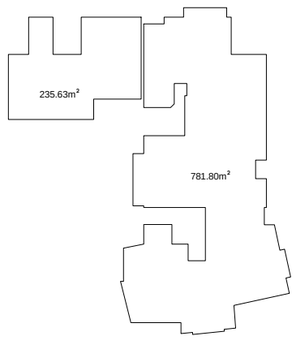

IX სართულის გეგმა 26.60 ნიშნულზე
1017.43

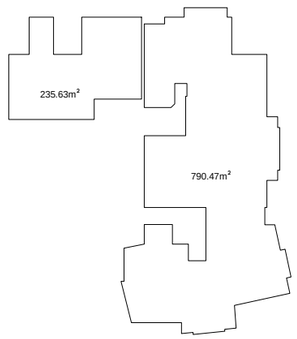

X სართულის გეგმა 29.90 ნიშნულზე
871.23

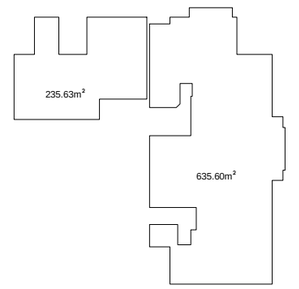

XI სართულის გეგმა 33.20 ნიშნულზე
500.67

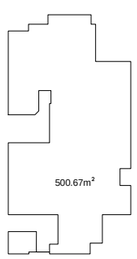

შეთანხმებული პროექტის კ2-ის საანგარიშო ფართი შეადგენს 8535.68 კვ.მ.

მოთხოვნილი კ2-ის საანგარიშო ფართი შეადგენს 10570.54 კვ.მ.

შეთანხმებული პროექტის მაქსიმალური სიმაღლის განსაზღვრის სქემა

შენობის მაქსიმალური სიმაღლის განსაზღვრა იალბუზის ქუჩის მხრიდან ფორმულით
H=1/2L/0.3 სადაც L იალბუზის ქუჩის სიგანეა

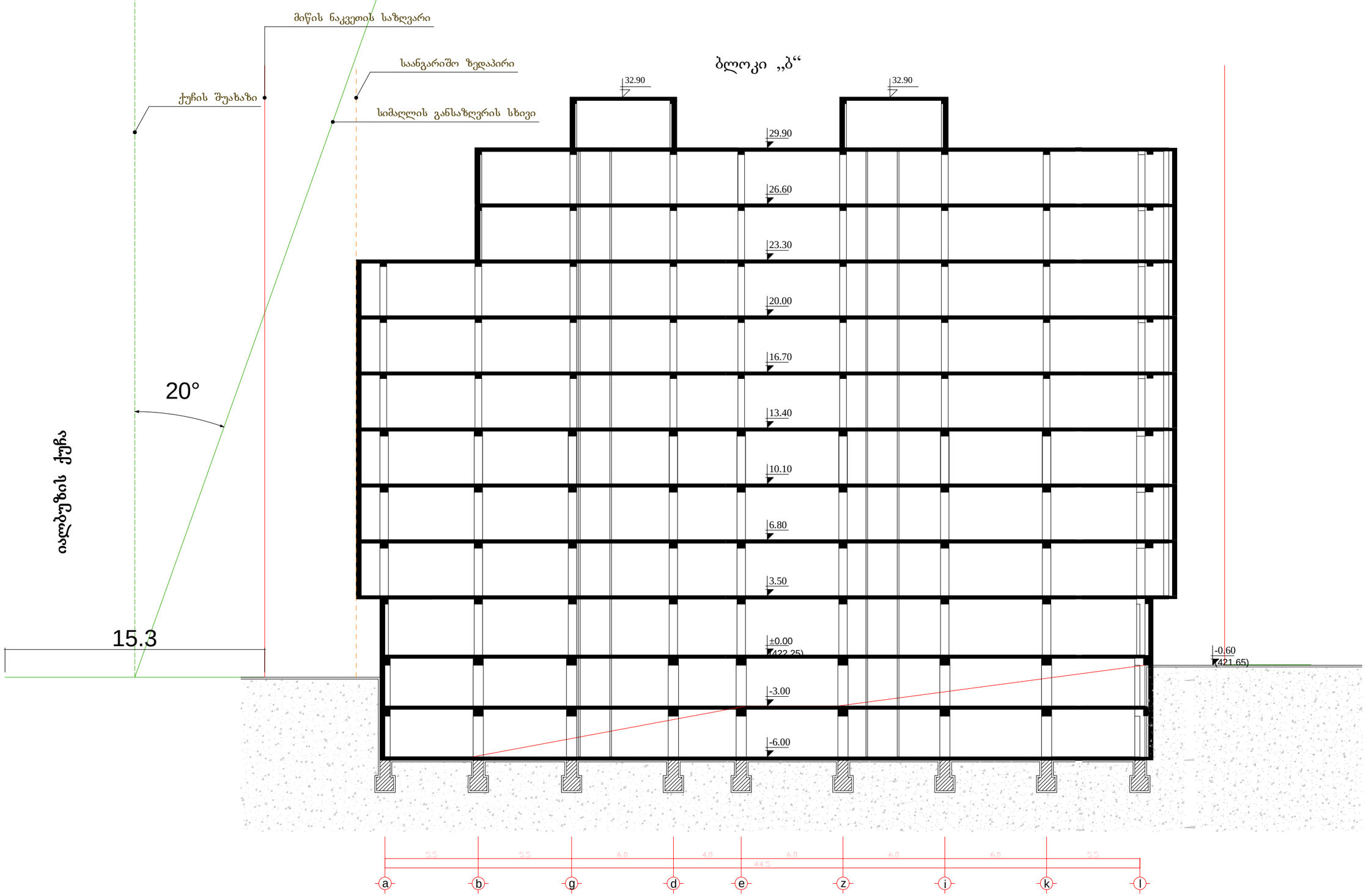

მოთხოვნილი პარამეტრებით შენობის მაქსიმალური სიმაღლის განსაზღვრის სქემა

შენობის მაქსიმალური სი,აღლის განსაზღვრა
იალბუზის ქუჩის მხრიდან ფორმულით
H=1/2L/0.3 სადაც L იალბუზის ქუჩის სიგანეა

