საქართველოს იუსტიციის სამინისტრო

საჯარო რეესტრის ეროვნული სააგენტო

საკადასტრო გეგმა

მიწის ნაკვეთის საკადასტრო კოდი: *01.19.36.014.245*

განცხადების რეგისტრაციის ნომერი*82014189959

მიწის ნაკვეთის ფართობი: *29879* კვ.მ.

დანიშნულება: *არასასოფლო-სამეურნეო*

მომზადების თარიღი 14.04.14

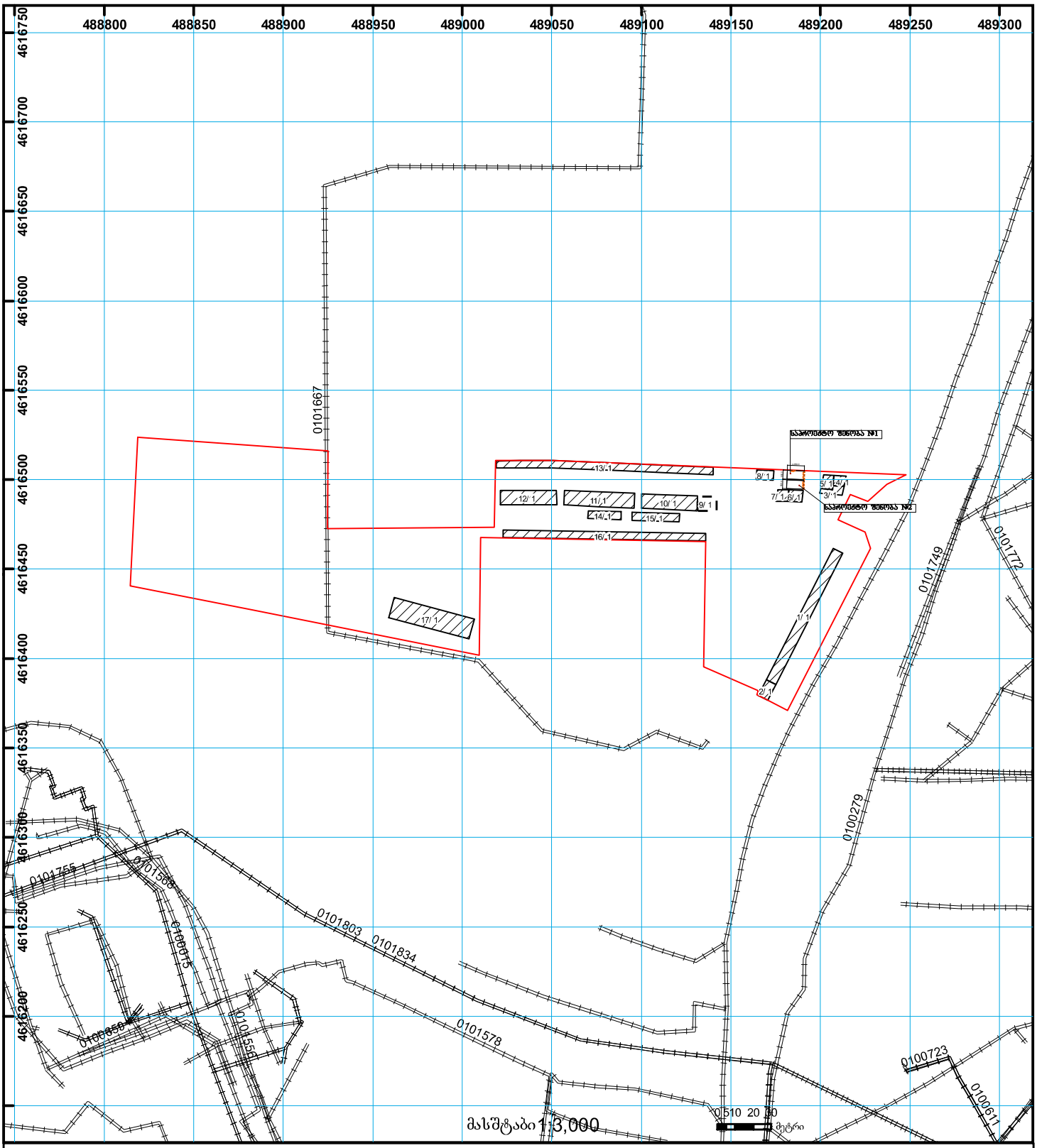

01/2 შენობა-ნაგებობა, პირობითი ნომერი/სართულიანობა	ვალდებულება	ხაზობრივი ნაგებობა	0.00
მიწის ნაკვეთის საკადასტრო საზღვარი	მშენებარე ნაგებობა	მიწისქვეშა ნაგებობა	00.0 UTM (საერთაშორისო) სისტემის კოორდ.

საჯარო რეესტრის ეროვნული სააგენტო თბილისი 0102 წმ. ნიკოლოზის/ნ. ჩხეიძის ქ. 2 ტელ.: (995 32) 91 04 27; ფაქსი: (995 32) 91 03 41

საჯარო რეესტრის ეროვნული სააგენტო თბილისი დ. აღმაშენებლის გამზ. 89/24 ტელ: (995 32) 94 13 65

www.napr.gov.ge

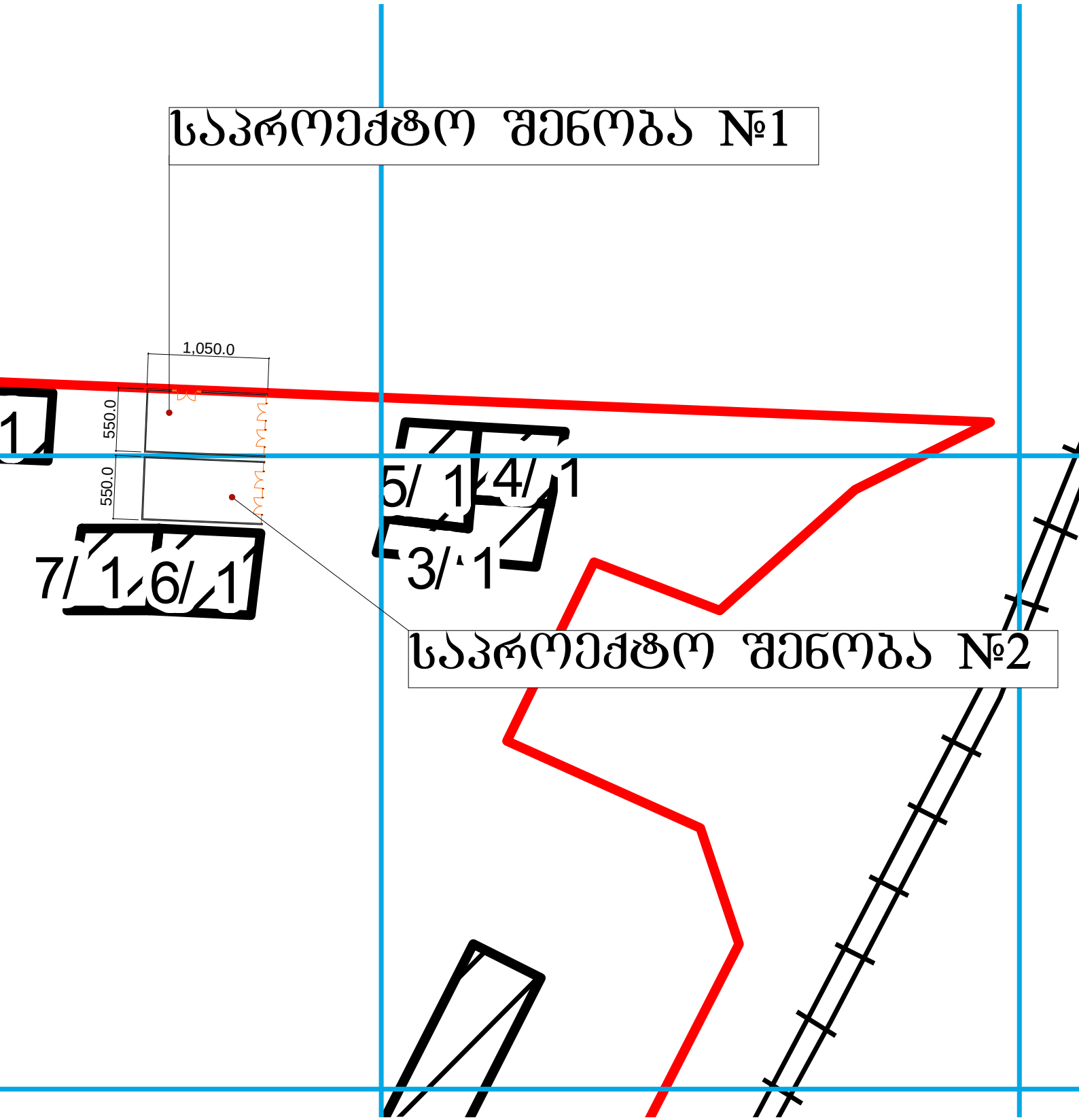
საპროექტო შენობა №1
1,050.0
550.0
550.0
1
5/ 1
4/ 1
3/ 1
7/ 1
6/ 1
საპროექტო შენობა №2

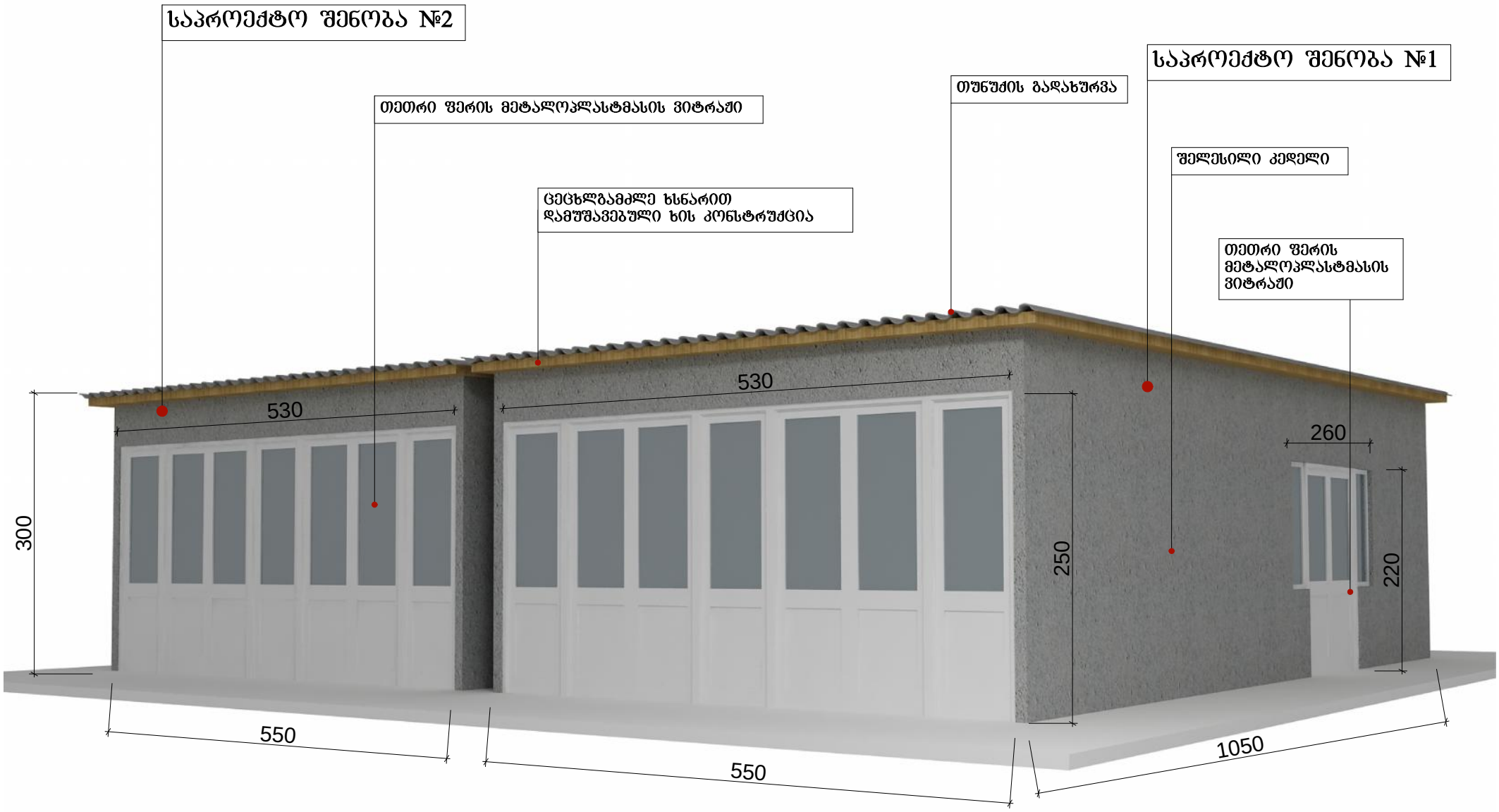
საპროექტო შენობა №2
თეთრი შერის მეტალოპლასტმასის ვიტრაჟი
ცეცხლგამძლე ხსნარით დამუშავებული ხის კონსტრუქცია
თუნუქის გადახურვა
საპროექტო შენობა №1
შელესილი კედელი
თეთრი შერის მეტალოპლასტმასის ვიტრაჟი
530
530
260
300
250
220
550
550
1050

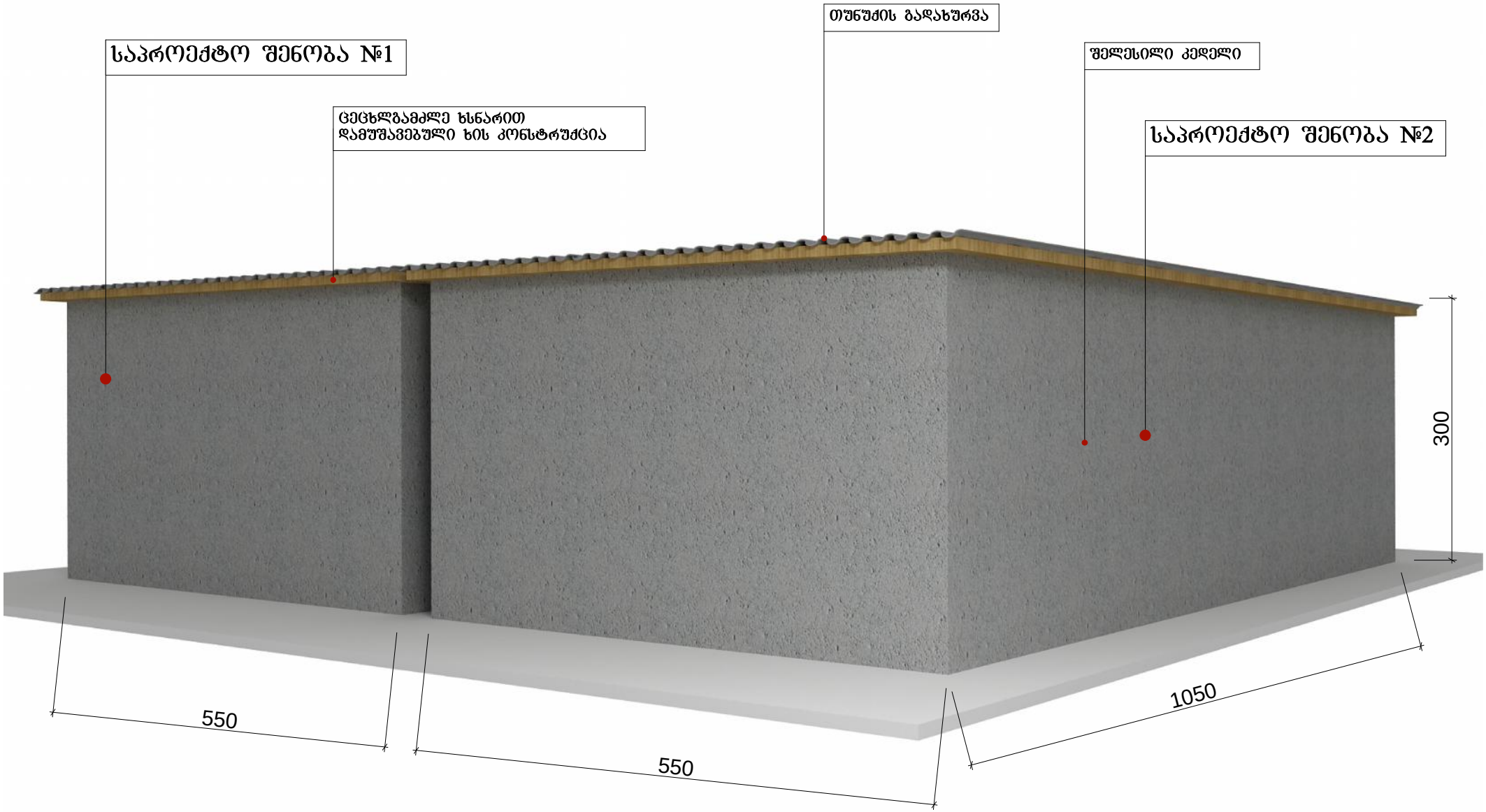
საპროექტო შენობა №1
ცეცხლგამძლე ხსნარით დამუშავებული ხის კონსტრუქცია
თუნუქის გადახურვა
შელესილი კედელი
საპროექტო შენობა №2
300
550
550
1050


თეთრი ფერის მეტალოპლასტმასის ვიტრაჟი
შელესილი კედელი
საპროექტო შენობა №2
თუნუქის გადახურვა
საპროექტო შენობა №1
ცეცხლგამძლე ხსნარით დამუშავებული ხის კონსტრუქცია
თეთრი ფერის მეტალოპლასტმასის ვიტრაჟი
530
530
260
250
300
220
550
550
1050