საქართველოს
ქ. თბილისის მერია
სსიპ თბილისის არქიტექტურის სამსახური

სამსახურის უფროსი

/გ. გოგოლაშვილი /.

ქ. თბილისი, მიხეილ მუხის ქუჩა №15 293 კვმ არასასოფლო-სამეურნეო დანიშნულების
მიწის ნაკვეთის
გ ე გ მ ა
საფუძველი:

სიტუაციური სქემა
მ. 1:2000

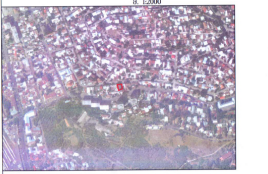

ქალაქმშენებლობის განყოფილება		
განყოფილების უფროსი:		ნ. გვენცაძე
მთავარი სპეციალისტი:		
საინვესტიციო განყოფილება		
განყოფილების უფროსი:		
მთავარი სპეციალისტი:		
მიწის ნაკვეთის ფუნქცია და ქალაქთმშენებლობითი პირობების პარამეტრები		



პირობითი აღნიშვნები

შპს „ტერაგრაფიკი"		
დირექტორი		ზ. ...
ტოპოგრაფიული უზრუნველყოფა		ი. თალაკვაძე
აზომვა შეასრულა		გ. ...
მასშტაბი 1:500		05.06.2013

საქართველოს
ქ. თბილისის მერია
სსიპ თბილისის არქიტექტურის სამსახური

ქ. თბილისი, მიხეილ ზიხის ქუჩა №15, 179 კვ.მ არასაცხოვრებელ-საზოგადოებრივ დანიშნულების
მიწის ნაკვეთის
გ ე გ მ ა
საფუძველი:

სამსახურის უფროსი
/გ. გოგოლაშვილი /.

სიტუაციური სქემა
მ. 1:2000



ქალაქთმშენებლობის განყოფილება		
განყოფილების უფროსი:		ნ. გვენცაძე
მთავარი სპეციალისტი:		
საინვესტიციო განყოფილება		
განყოფილების უფროსი:		
მთავარი სპეციალისტი:		
მიწის ნაკვეთის ფუნქცია და ქალაქთმშენებლობითი პირობების პარამეტრები		



პირობითი აღნიშვნები

შპს „ტერაგრაფიკი"		
დირექტორი		შ. ზუბაძე
ტოპოგრაფიული უზრუნველყოფა		ი. თაქაძე
აზომვის შესრულება		ვ. არჩვაძე
დაამუშავა		გ. ცერცვაძე
მასშტაბი 1:500	30.04.2014	

საქართველოს

ქ. თბილისის მერია

სსიპ თბილისის არქიტექტურის სამსახური

ქ. თბილისი, მიხეილ მესხის ქუჩა №15, 472 კვ.მ არასასოფლო-სამეურნეო დანიშნულების მიწის ნაკვეთის

ბ ე ბ მ ა

საფუძველი:

სამსახურის უფროსი

/ბ. ბოგოლაშვილი /.

სიტუაციური სქემა

მ. 1:2000



ქალაქბებმარების განყოფილება

განყოფილების უფროსი:		ნ. გვენცაძე
მთავარი სპეციალისტი:		
საინვესტიციო განყოფილება		
განყოფილების უფროსი:		
მთავარი სპეციალისტი:		
მიწის ნაკვეთის ფუნქცია და ქალაქმშენებლობითი პირობების პარამეტრები		

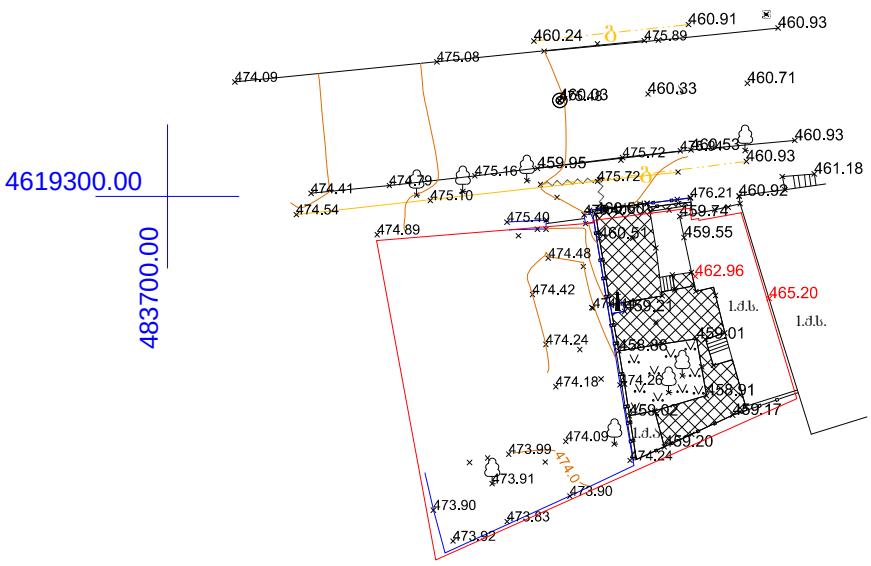

4619300.00 483700.00

4619300.00 483800.00

4619250.00 483700.00

4619250.00 483800.00

პირობითი აღნიშვნები

- ძ.ს. — შენობა
- გაზონი
- ბეტონი
- ჩიშკარი
- ნაკვეთის საზღვარი
- ასფალტირებული გზა
- გაზი
- კედელი
- საამშენებლო ღობე
- 465.20 — შენობის სიმაღლე
- საგეთვალყურეო ჭა
- ელ. ბოძი
- წყალი
- ხეები
- UTM- საერთაშორისო

შპს „ტერაბრაფიკი“		
დირექტორი		შ. ფხაკაძე
კომპიუტერული უზრუნველყოფა		ი. თალაკვაძე
აზომვა შეასრულა		ვ. არღვლიანი
დამკვეთი		გ. ცერცვაძე
მასშტაბი 1:500	30.04.2014	

საკადასტრო კოდი : 01.12.20.055.041 01.12.20.055.040

საპროექტო ფართობი: 472.337 მ^2
განაშენიანების ფართობი კ1=0.6; 297 მ^2
განაშენიანების სიმჭიდროვე კ2=3.5; 1684 მ^2

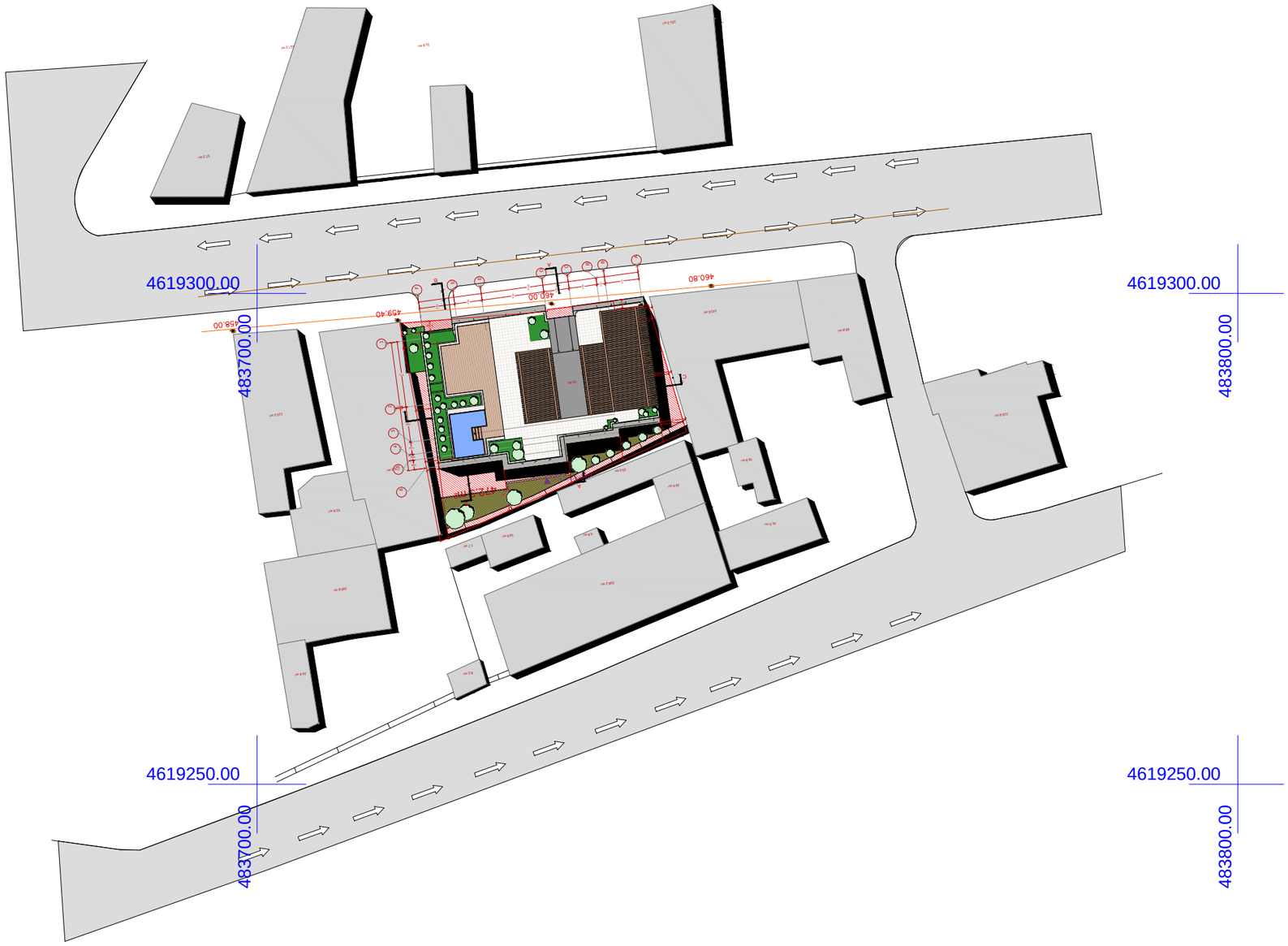



PROJECT > 1406

GEORGIAN AMERICAN DEVELOPERS

Street > M.Meskhi Street #15
City > TBILISI
State/Country > GEORGIA

PROJECT TERRITORY

KHUDADOV ST RESIDENCE

#Architect Address1 M.Meskhi Street # 15
#Architect City TBILISI
#Architect Country
GEORGIA

Drawing Name

MASTER PLAN

Drawing Scale

1:###

Drawing Status **EXECUTION**

Director Date 14/5/2014
Gotcha Tsertsvadze
TEL: +995 591 25 25 23
e-mail : georgianamerican@gmail.com

Project Author/Architect Date 14/5/2014
David Shakhbazov
TEL: +995 574 44 38 43 >
e-mail: david.shakhbazov@gmail.com

NOTE> This drawing can't be reproduced or copied without authorization of its author. All copy rights are reserved by the legislation, D.L. 63|85 of 14th of March, changed by the Law n°45|85 of September and by the Law n°114|91 of 3rd of September.

Layout ID **20140513** Status **P** Revision **CH**

საკადასტრო ერთეულის საზღვრები/საპროექტო ტერიტორია

არსებული შენობა ნაგებობები

გლოკის ღობე

ბუნებრივი აირის მაგისტრალი

საავტომობილო მოძრაობის მიმართულების ისარი

ხეების პირობითი აღნიშვნა

მწვანე საფარის პირობითი აღნიშვნა

460.00 ნიშნული ზღვის დონიდან

საკანალიზაციო მაგისტრალი

საკადასტრო კოდი : 01.12.20.055.041 01.12.20.055.040

საპროექტო ფართობი: 472.337 მ²
განაშენიანების ფართობი კ1=0.6; 297 მ²
განაშენიანების სიმჭიდროვე კ2=3.5; 1684 მ²

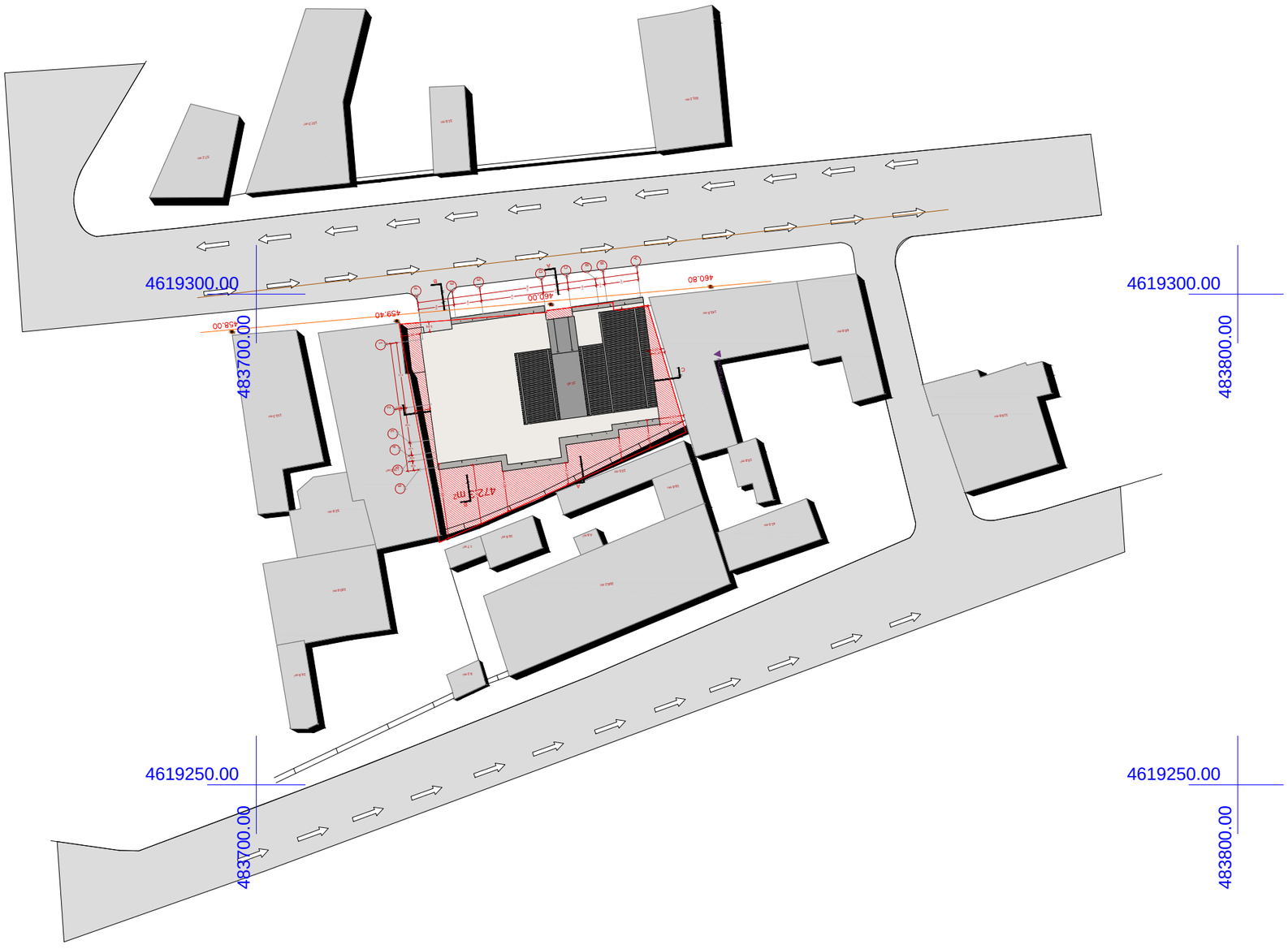



საკადასტრო ერთეულის საზღვრები/საპროექტო ტერიტორია

არსებული შენობა ნაგებობები

ბლოკის ღობე

ბუნებრივი აირის მაგისტრალი

საავტომობილო მოძრაობის მიმართულების ისარი

ხეების პიროგითი აღნიშვნა

მწვანე საფარის პიროგითი აღნიშვნა

460.00 ნიშნული ზღვის დონიდან

საკანალიზაციო მაგისტრალი

PROJECT > 1406

GEORGIAN AMERICAN DEVELOPERS

Street > M.Meskhi Street #15
City > TBILISI
State/Country > GEORGIA

PROJECT TERRITORY

KHUDADOV ST RESIDENCE

#Architect Address1 M.Meskhi Street # 15
#Architect City TBILISI
#Architect Country
GEORGIA

Drawing Name

MASTER PLAN

Drawing Scale

1:###

Drawing Status **EXECUTION**

Director Date 14/5/2014
Gotcha Tsertsvadze
TEL: +995 591 25 25 23
e-mail : georgianamerican@gmail.com

Project Author/Architect Date 14/5/2014
David Shakhbazov
TEL: +995 574 44 38 43 >
e-mail: david.shakhbazov@gmail.com

NOTE> This drawing can't be reproduced or copied without authorization of its author. All copy rights are reserved by the legislation, D.L. 63|85 of 14th of March, changed by the Law nº45|85 of September and by the Law nº114|91 of 3rd of September.

Layout ID **20140513** Status **P** Revision **CH**