გენგეგმა
მ 1:500

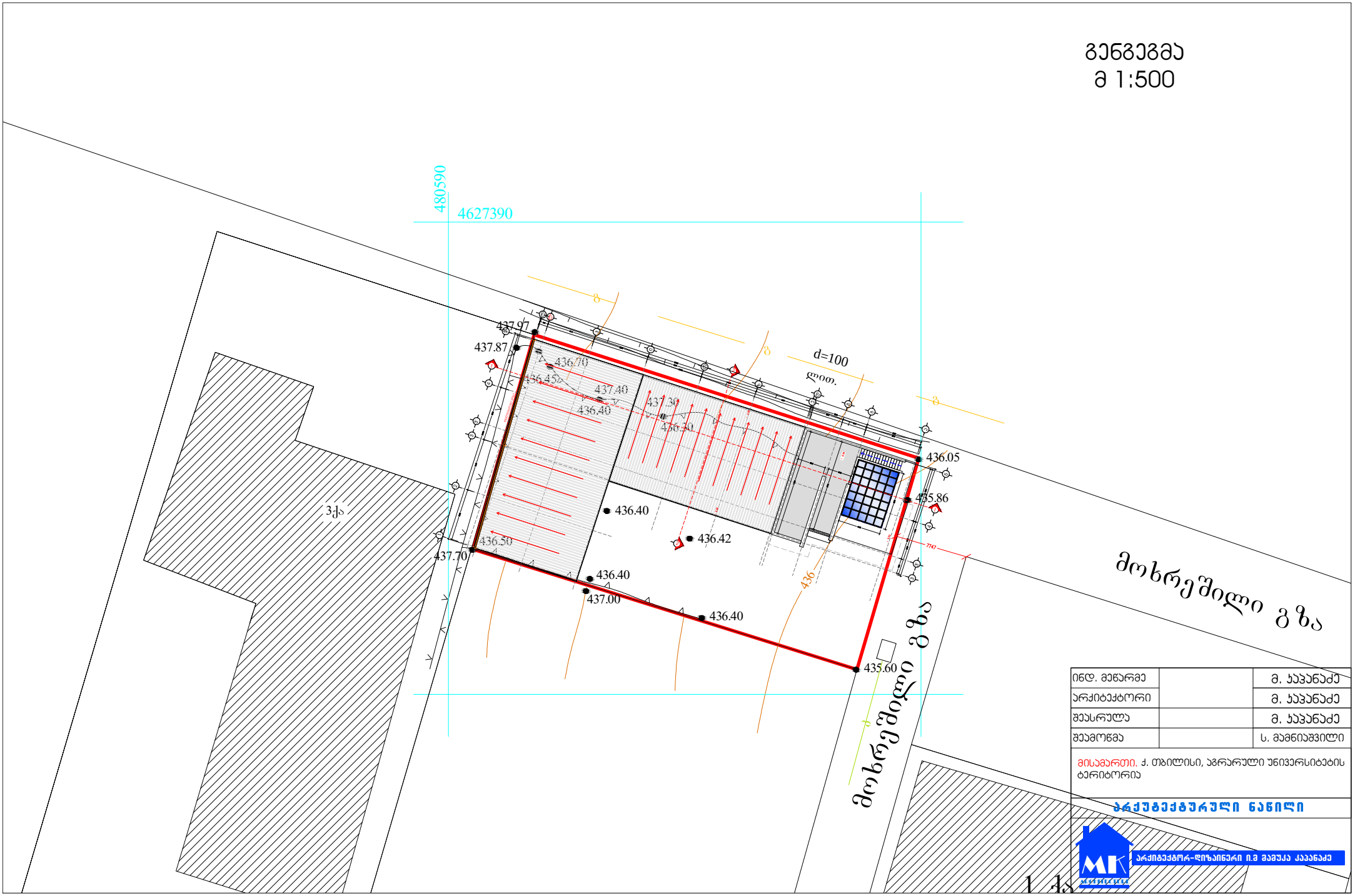

ინდ. მეწარმე		მ. ჯაჯანაძე
არქიტექტორი		მ. ჯაჯანაძე
შეასრულა		მ. ჯაჯანაძე
შეამოწმა		ს. მამნიაშვილი

მისამართი. ქ. თბილისი, აგრარული უნივერსიტეტის ტერიტორია

არქიტექტურული ნაწილი

არქიტექტორ-დიზაინერი ი.მ მამუკა ჯაჯანაძე

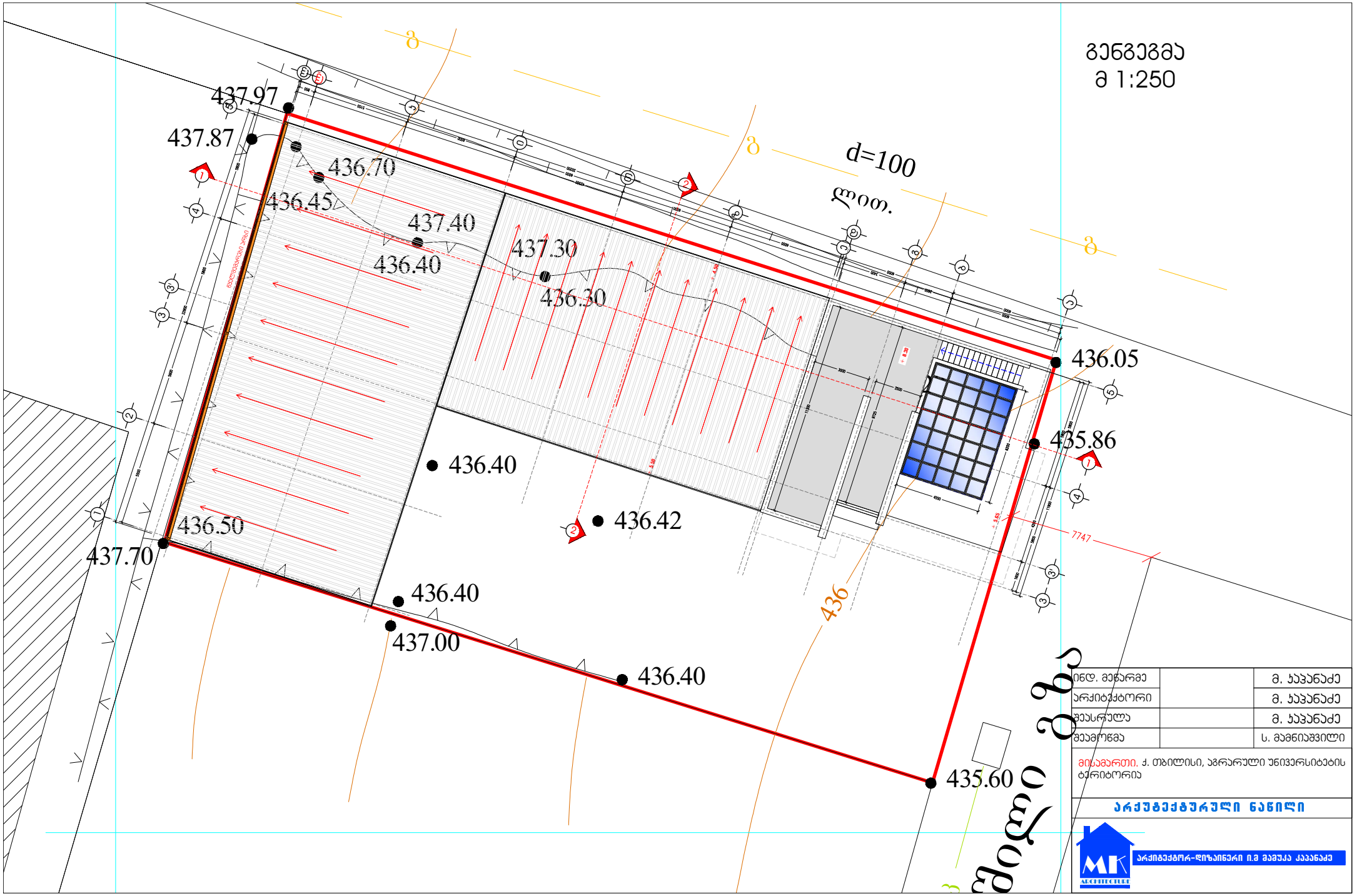

გენგეგმა
მ 1:250

ინდ. მეწარმე		მ. ჯაჯანაძე
არქიტექტორი		მ. ჯაჯანაძე
მეპასრულა		მ. ჯაჯანაძე
მეპამოწმა		ს. მამნიაშვილი

მისამართი. ქ. თბილისი, აგრარული უნივერსიტეტის ტერიტორია

არქიტექტურული ნაწილი

არქიტექტორ-დიზაინერი ი.მ მამუკა ჯაჯანაძე

საქართველო
ქ. თბილისის მერიის საჯარო სამართლის იურიდიული პირი
თბილისის არქიტექტურის სამსახური

სამსახურის უფროსი: ა. ბოჭოიძე

განყოფილების უფროსი		
მთავარი სპეციალისტი		

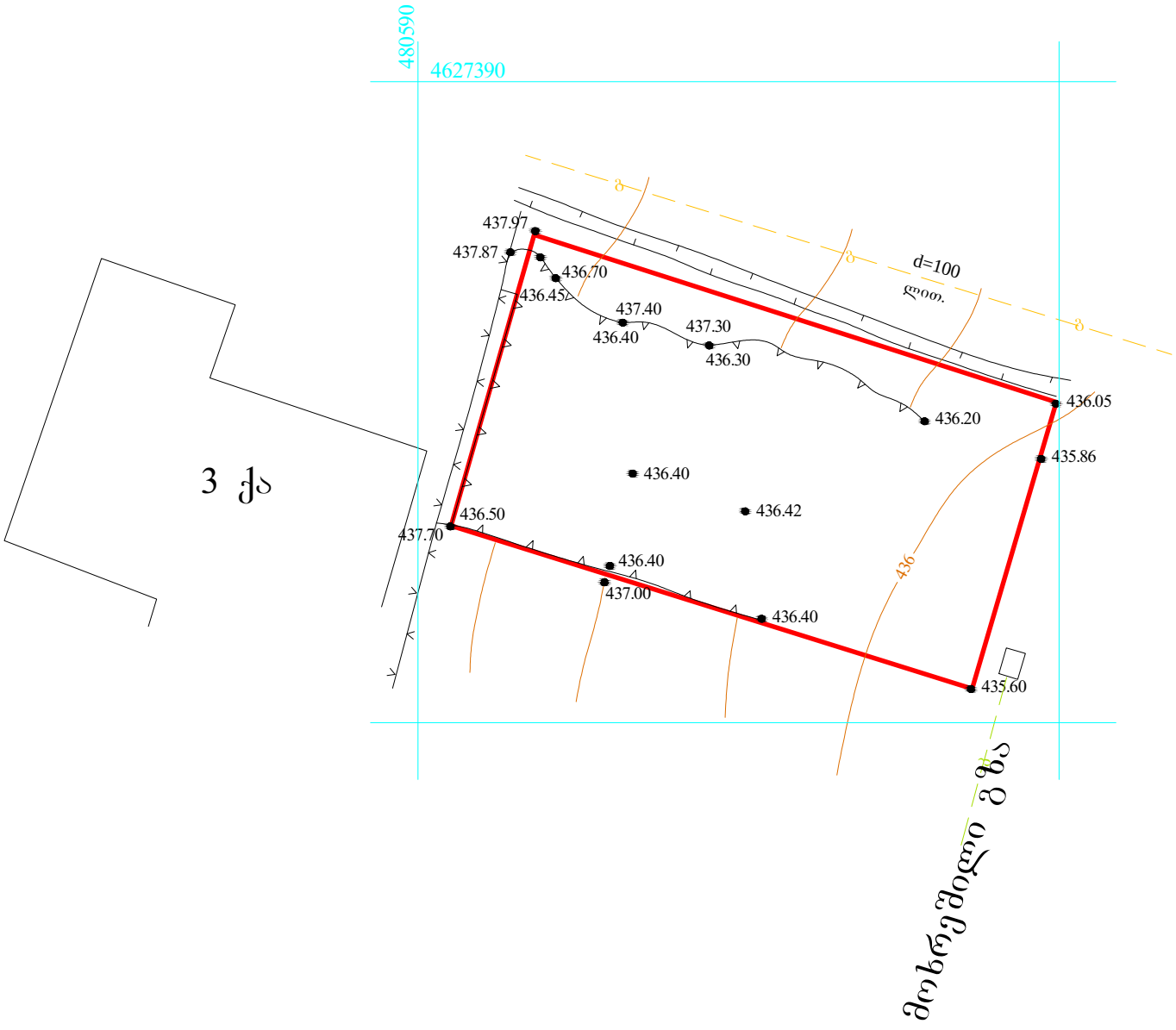

მიწის ნაკვეთის ფართია - 1000 კვ.მ.

UTM (საერთაშორისო) სისტემის კოორდინატები
არასაცხოვრებელი შენობა
საცხოვრებელი შენობა
შენებადი ნაგებობა
ფარდული
სატრანსფორმატორო ჯიხური
რეზერვუარი
ბორდიური
ღობე
კედელი
რკინიგზა
მაღალი ძაბვის ელექტრო გადამცემი ხაზი
ხეები
სამეთვალყურეო ჭები
რელიეფი

ტოპო გადაღება

ობიექტის დასახელება მისამართი				
			დირექტორი		
			შეასრულა		
აიზომა:			მასშტაბი 1:500	გაიცა:	