შპს "გარემო 2005"



შ.პ.ს. გარანტი-2005

Ltd. GARANTI-2005

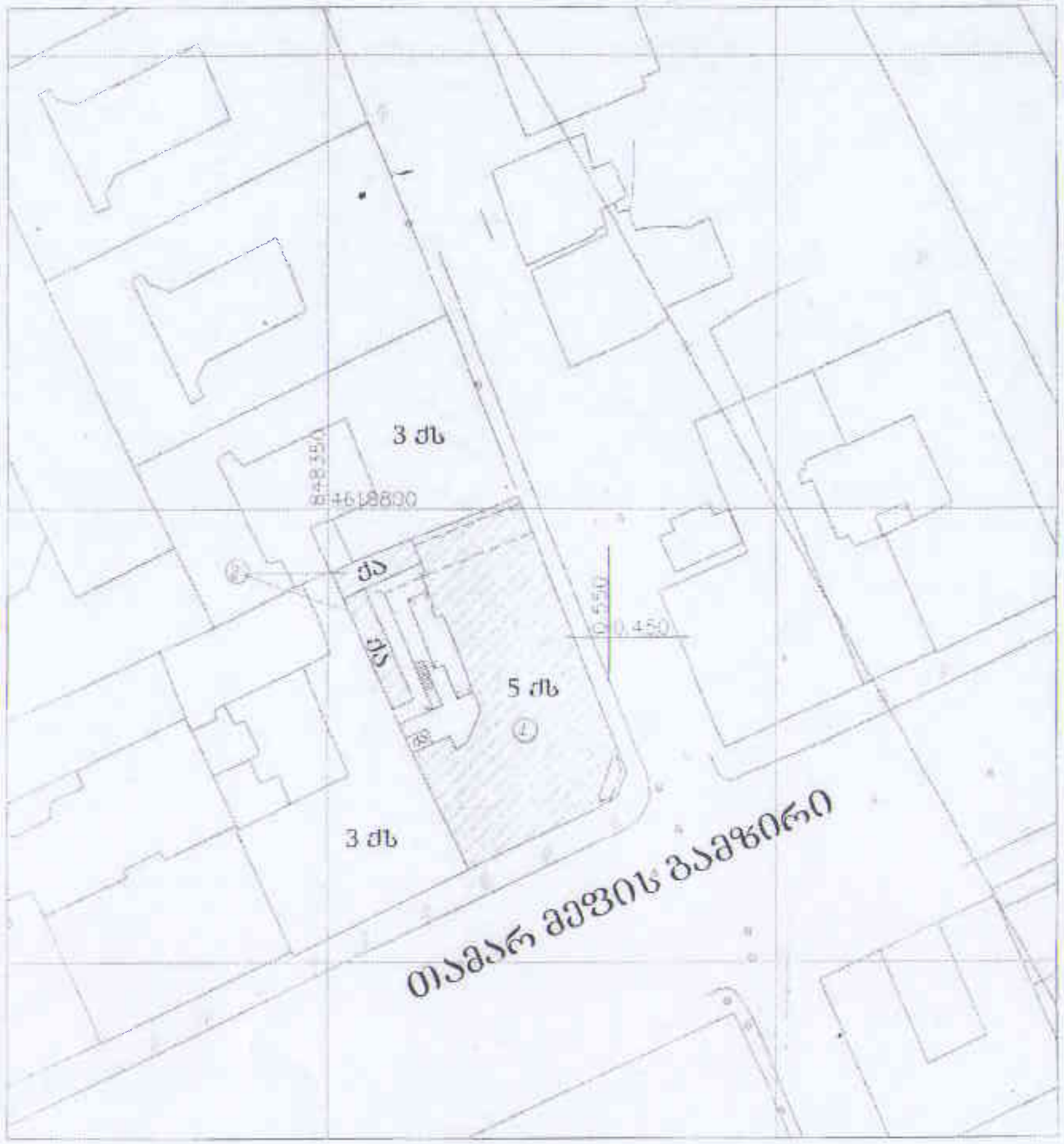

პირობითი აღნიშვნები

საკადასტრო აზომვა

აზომვა ჩატარდა 30.09.2005	მასშტაბი 1:500	66-Ⅱ-11	04.10.2005

შენობა №1, I სართული

ოთახის №	საერთო ფართი მ²
1	7,23
2	9,14
3	3,32
4	18,82
5	19,08
6	16,81
7	75,81
8	13,84
9	19,08
10	19,03
11	10,36
12	18,55
13	11,52
14	18,55
15	11,52
16	19,61
17	12,48
18	19,61
19	5,40
20	5,40
21	48,36
ჯამი	383,52

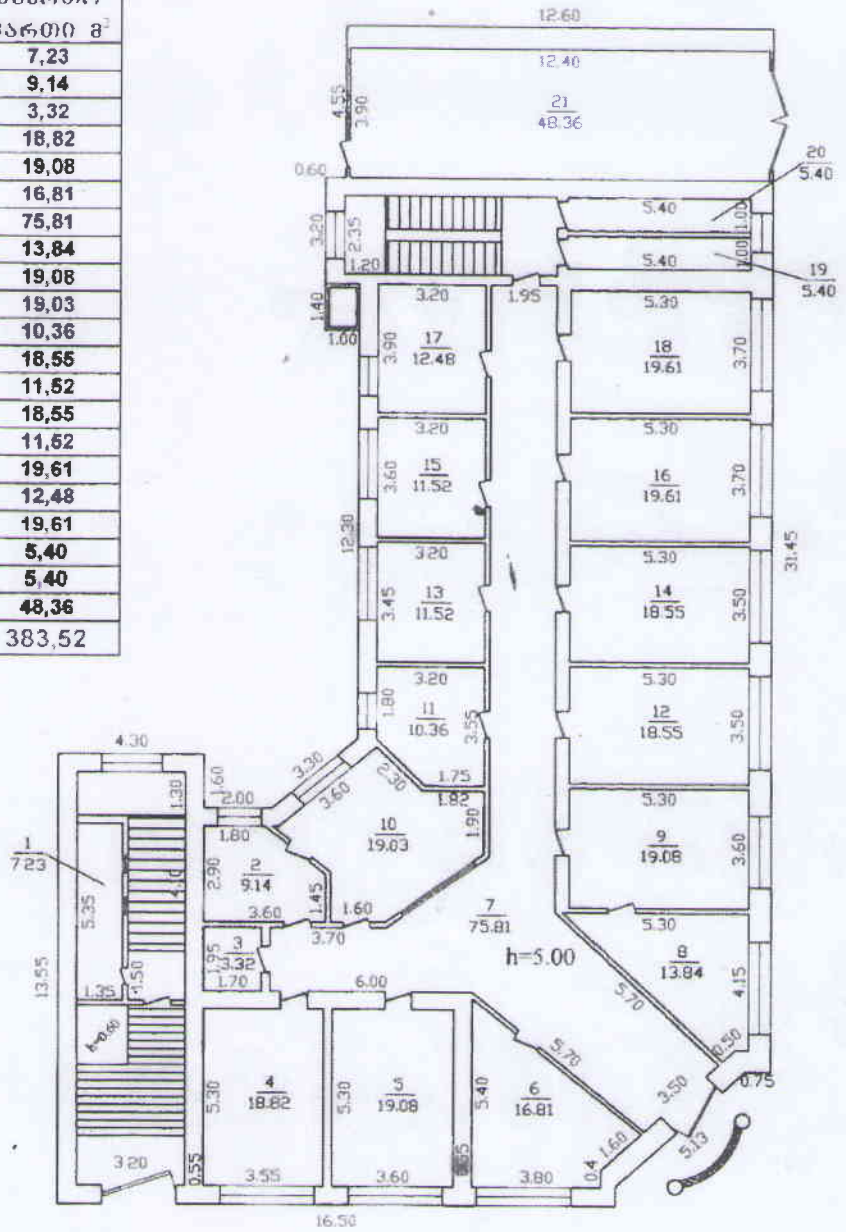

ყოფილი სატრანსპორტო პოლიციის შენობა

დამკვეთი	შ.პ.ს. „საქართველოს რკინიგზა“		ხელშეკრულების №ქმ/05-010	
მისამართი	ქ. თბილისი, თამარ მეფის გამზ. №24		დირექტორი	ბერძენიძე
№1 შენობის I სართულის საერთო ფართი, მ2	383.52		შემსრულებელი	ამბრალიშვილი
			კომპ. უზრუნ.	სისარულიძე
			მასშტაბი 1:200	თარიღი: 30.09.2005 წ

შენობა №2, I სართული

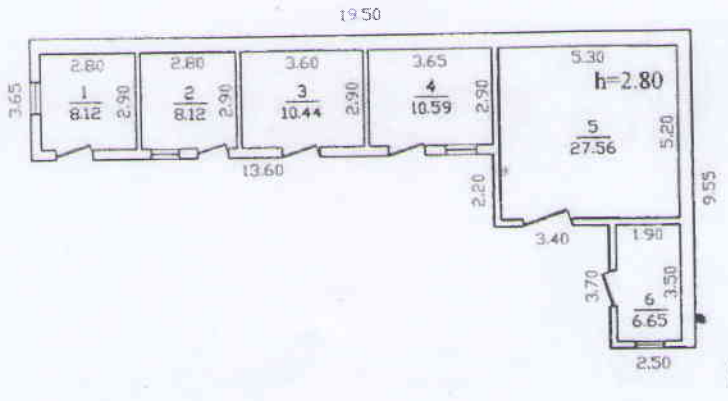

ოთახის №	საერთო ფართი მ²
1	8,12
2	8,12
3	10,44
4	10,59
5	27,56
6	6,65
ჯამი	71,48

შენობა №2, II სართული

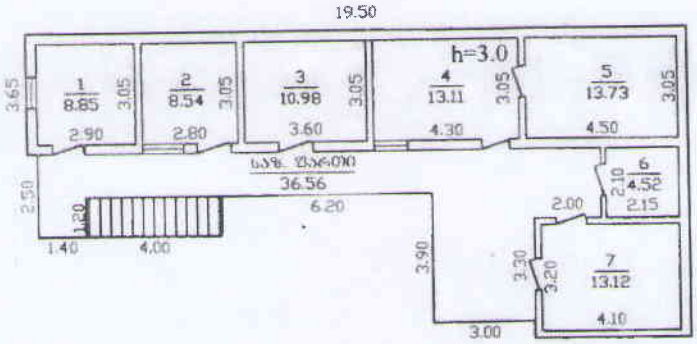

ოთახის №	საერთო ფართი მ²
1	8,85
2	8,54
3	10,98
4	13,11
5	13,73
6	4,52
7	13,12
სპზ. ფართი	36,56
ჯამი	109,41

ყოფილი სატრანსპორტო პოლიციის შენობა

დამკვეთი	შ.პ.ს. „საქართველოს რკინიგზა"		ნახაზების №18/05 – 101	
მისამართი	ქ. თბილისი, თამარ მეფის გამზ. №24		დირექტორი	ბურძგნიძე
№2 შენობის I და II სართულის საერთო ფართი, მ2	180.89		შემსრულებელი	მეგრელიშვილი
			კომპ. უზრუნვ.	სიხარულიძე
			მასშტაბი 1:200	თარიღი: 30.09.2005 წ.

შპს "საქართველოს რკინიგზა" მის: თამარ მეფის გამზირი №24

ძოვილი საპრანსპორტო კოლიციის შენობა

შენობა-ნაგებობების ტექნიკური დახასიათება

№	შენობა №	სართულთა ნობა	ნაგებობის სახეობა	ფუნდამენტი	კედლები	სახურავი	განაშენიანების ფართი კვ.მ.
1	1	5	არა სატ.	რკ.ბეტონი	აგური	თუნუქი	572.59
2	2	1	"_"	"_"	"_"	"_"	93.69
სულ							666.28

სართულებრივ გეგმებში გამოხაზული ძირითადი შენობის მონაცემები

№	შენობა №	სართული ანობა	ოთახების რაოდენობა	საერთო ფართი მ.კვ	არა საცხ. ფართი მ.კვ	სამეურნეო ფართი კვ.მ.	სავაფხული ფართი კვ.მ.
1	1	სარდაფი	23	306.02	_	306.02	_
2		I	21	383.52	383.52	_	_
3		II	25	403.26	396.96	_	6.30
4		III	24	393.56	393.56	_	_
5		IV	21	400.53	400.53	_	_
6		V	21	398.04	398.04	_	_
7	2	I	6	71.48	71.48	_	_
8		II	7	109.41	72.85	_	36.56
სულ:				2465.82	2116.94	306.02	42.86

საქართველოს რესპუბლიკა

ქ. თბილისის მერია

ქ. თბილისის არქიტექტურული დაგეგმარების სამსახური

ქ. თბილისში, დიდუბე-ჩუღურეთის რაიონში, თამარ მეფის გამზ. N24-ში, შპს"ლია-სანაცარიას მიერ დაპროექტდა, საკუთრებაში საკადასტრო კოდით 7728 ფლობს ნაკვეთის

ბაზაზე

ქ. თბილისის მთავარქალის 31.01.97წ. N-02.12.54 დადგენილება

ტექნიკურ პირობების გაცემაზე განაცხადის 23.07.07წ. N-15628 წერილი

მშენებლობის ობიექტი		ფასადების ხედები
ობიექტის სქემა-ნახაზები		ნულოვანი ციკლის

ნაკვეთის სქემა

თამარ მეფის გამზირი

7728

419.74 419.32 419.50 419.51 419.60 419.67 419.41 419.41 419.40 419.39 419.43 419.42 419.42 419.40 418.90 418.09 418.96 418.77 418.56 418.89 419.36 418.70 418.64 417.56 417.95 418.73 419.44 418.77 417.45 417.68 417.59 4618750 8483100

ცარიელი

29.11.07

ცარიელი

№ _____ 20__

ნაკვეთის საზღვრები

ნაკვეთის ფართობი 7728 მ²

ნაკვეთის საზღვრების წერტილების კოორდინატები

N	X	Y
1	4618750.00	8483100.00

ნაკვეთის ფართობი 7728 მ²

ნაკვეთის საზღვრების წერტილების კოორდინატები

N	X	Y
1	4618750.00	8483100.00

პირობითი აღნიშვნები
