საქართველოს იუსტიციის სამინისტრო

საჯარო რეესტრის ეროვნული სააგენტო

საკადასტრო გეგმა

მიწის ნაკვეთის საკადასტრო კოდი: *01.19.36.014.245*
განცხადების რეგისტრაციის ნომერი*882014189959
მიწის ნაკვეთის ფართობი: *29879* კვ.მ.
დანიშნულება: *არასასოფლო-სამეურნეო*
მომზადების თარიღი 14.04.14

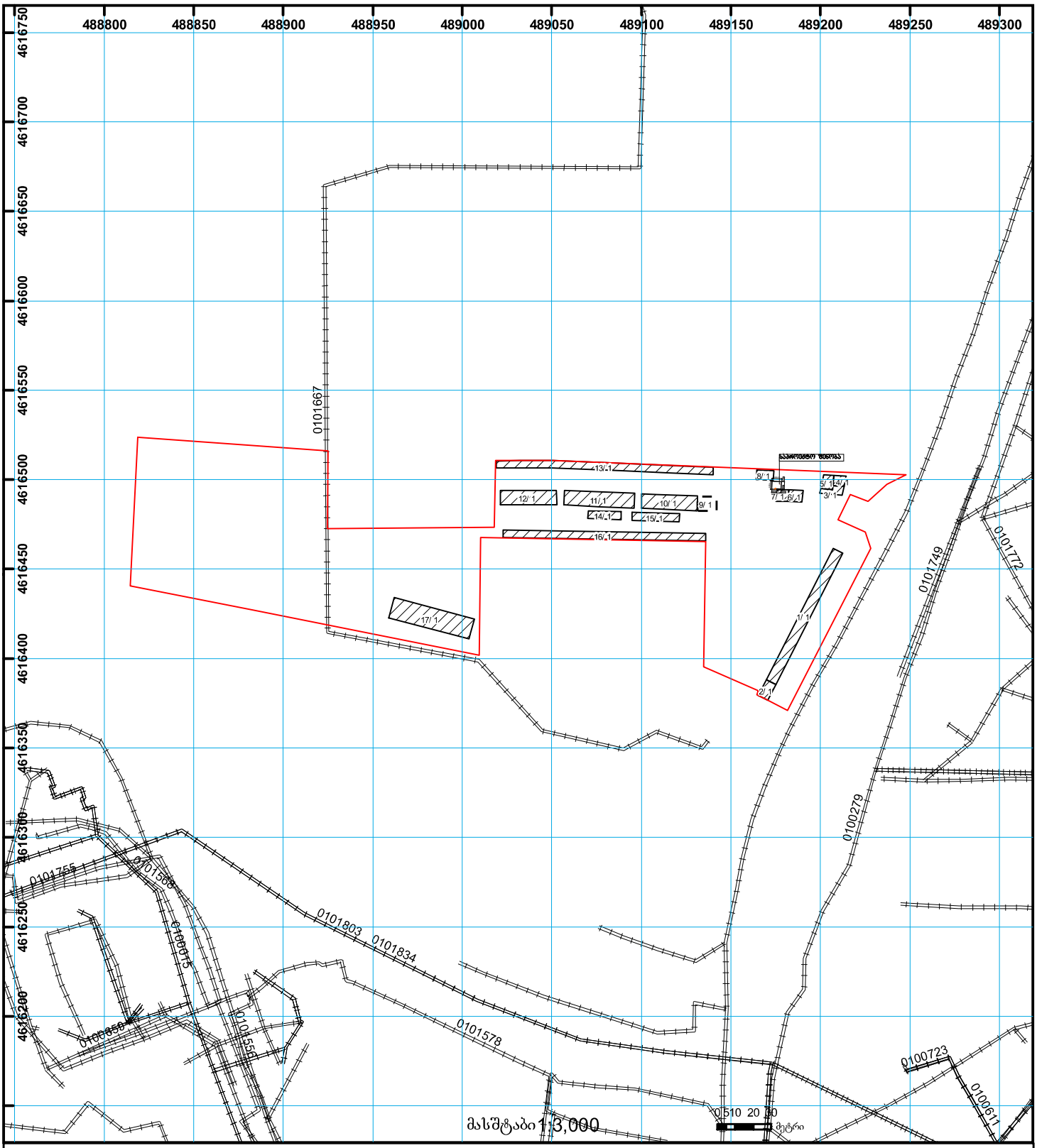

01/2 შენობა-ნაგებობა, პირობითი ნომერი/სართულიანობა

ვალდებულება

ხაზობრივი ნაგებობა

მიწის ნაკვეთის საკადასტრო საზღვარი

მშენებარე ნაგებობა

მიწისქვეშა ნაგებობა

0.00
00.0
UTM (საერთაშორისო) სისტემის კოორდ.

საჯარო რეესტრის ეროვნული სააგენტო თბილისი 0102 წმ. ნიკოლოზის/ნ. ჩხეიძის ქ. 2 ტელ.: (995 32) 91 04 27; ფაქსი: (995 32) 91 03 41
საჯარო რეესტრის ეროვნული სააგენტო თბილისი დ. აღმაშენებლის გამზ. 89/24 ტელ: (995 32) 94 13 65

www.napr.gov.ge

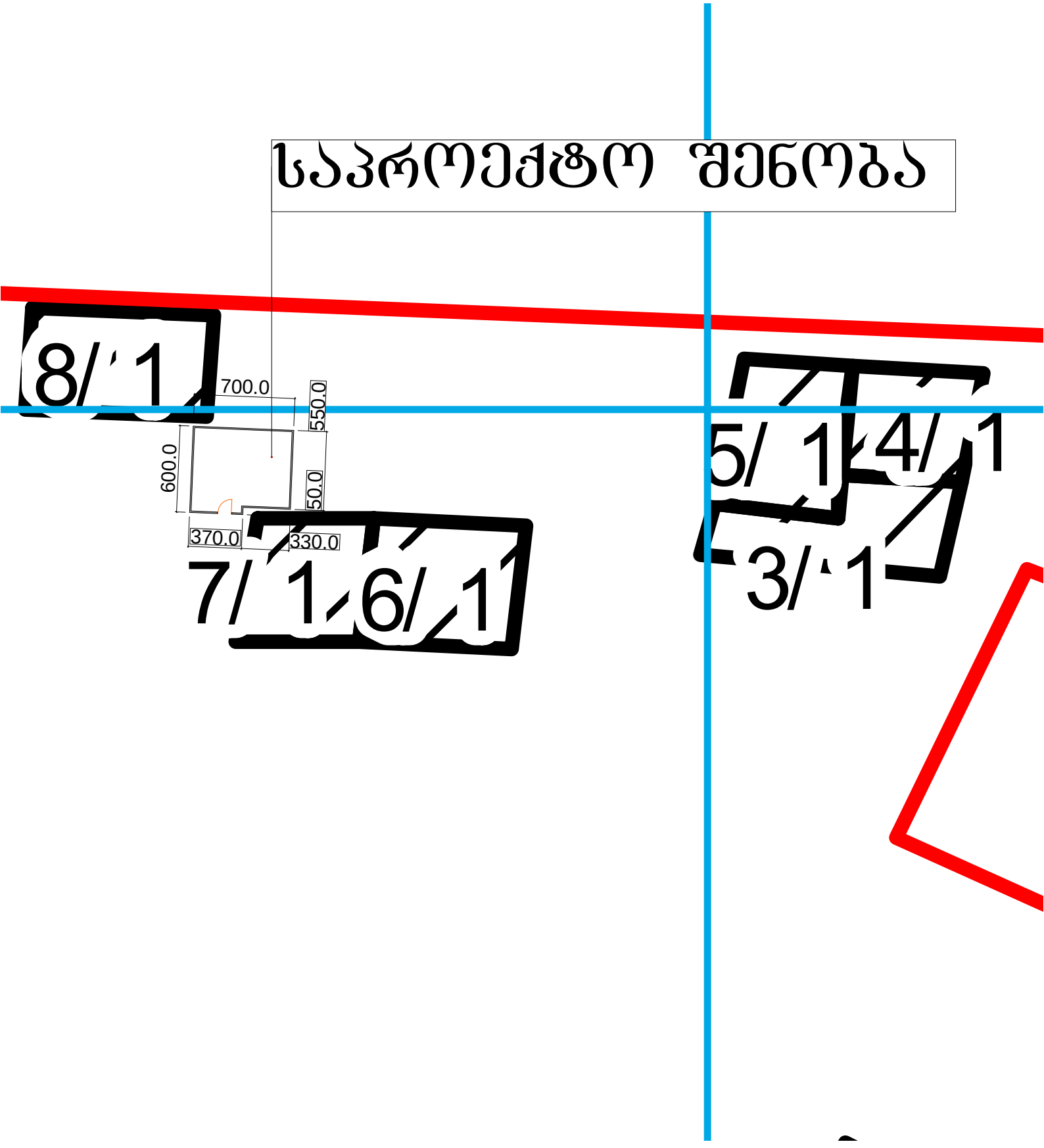
საპროექტო შენობა
8/1
700.0
550.0
600.0
50.0
370.0
330.0
7/1
6/1
5/1
4/1
3/1

გეგმა

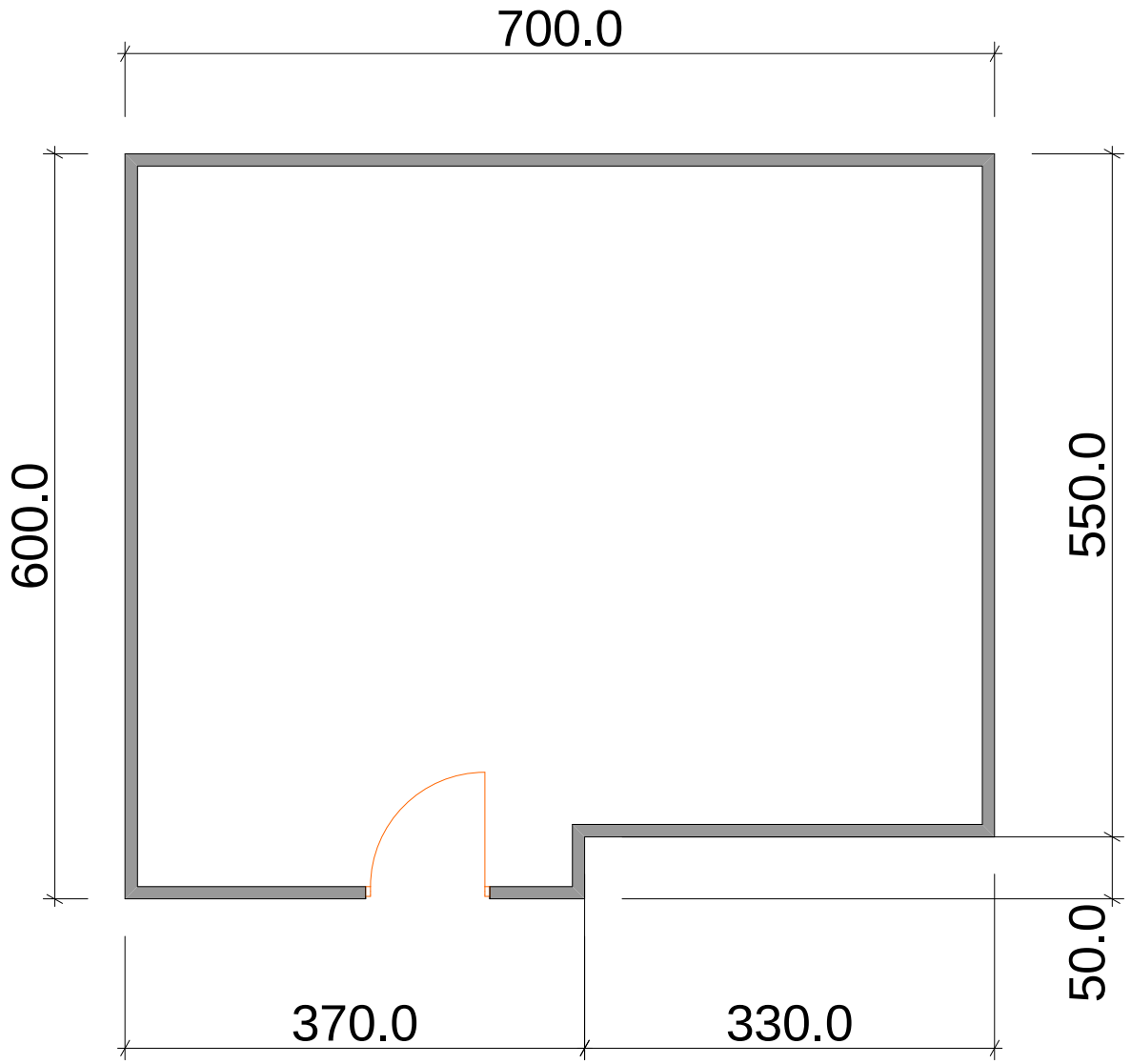

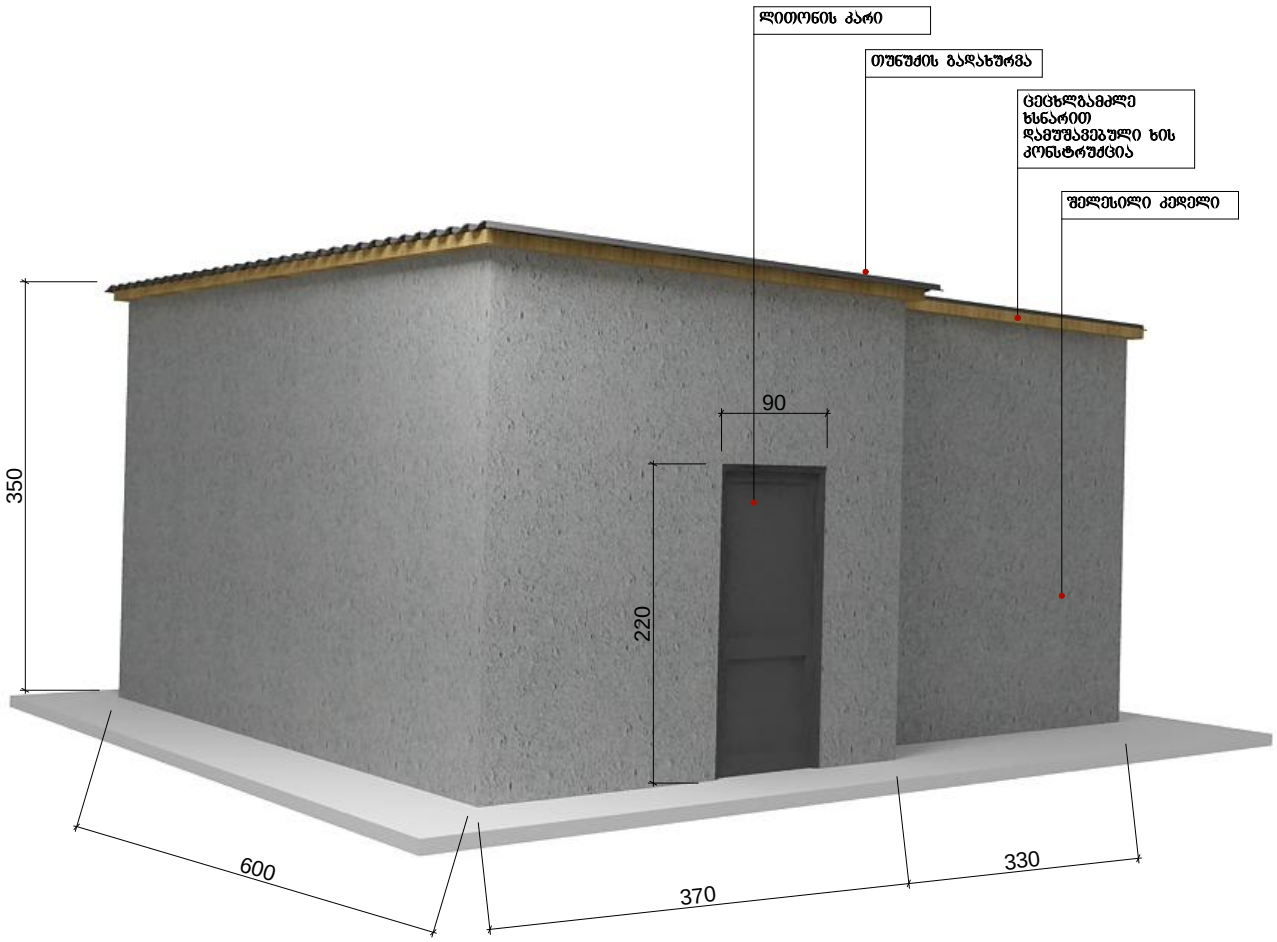
ლითონის კარი
თუნუქის გადახურვა
ცეცხლგამძლე ხსნარით დამუშავებული ხის კონსტრუქცია
შელესილი კედელი
90
350
220
600
370
330

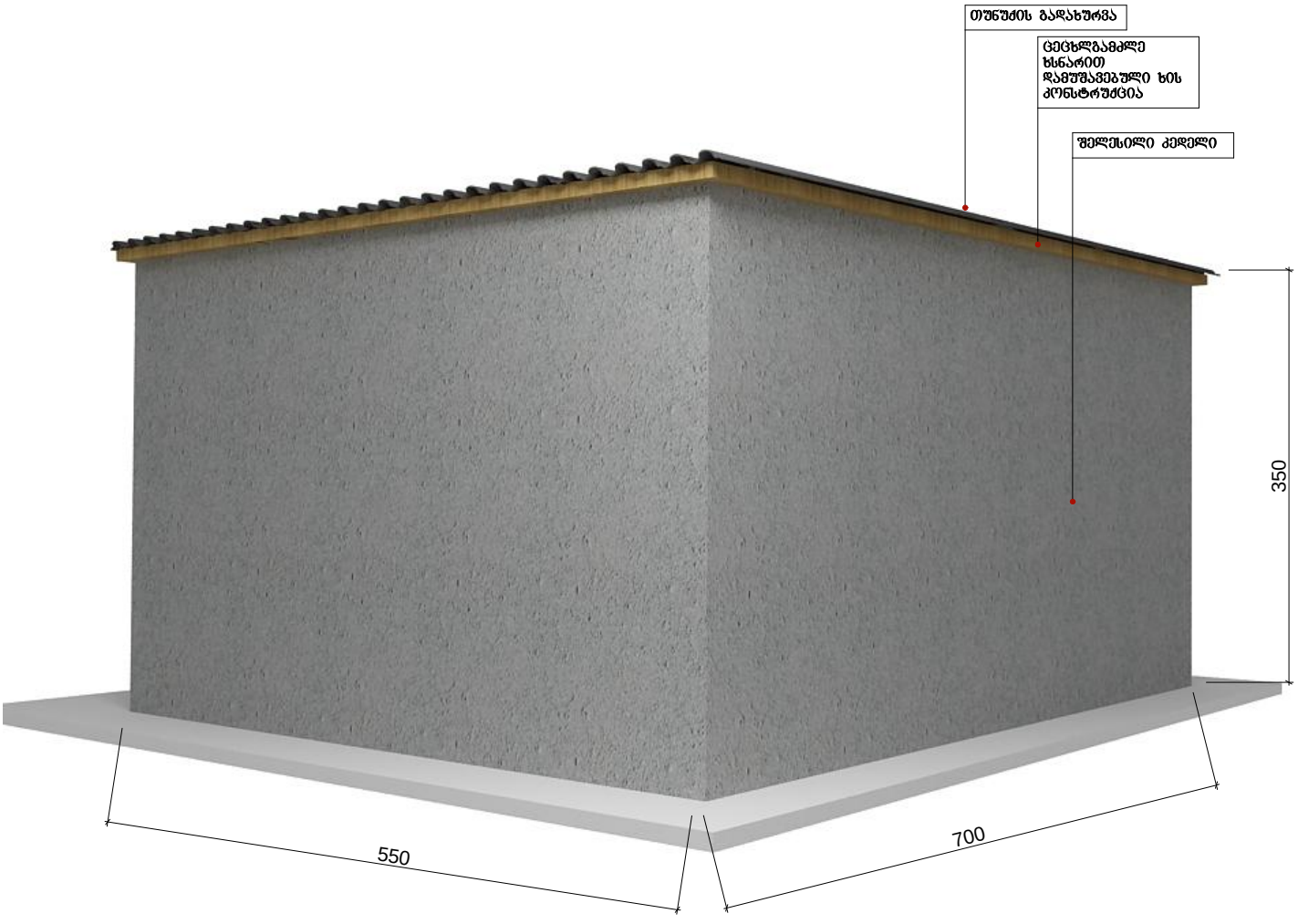
თუნუქის გადახურვა
ცეცხლგამძლე ხსნარით დამუშავებული ხის კონსტრუქცია
შელესილი კედელი
350
550
700


თუნუქის გადახურვა
შელესილი კედელი
ცეცხლგამძლე ხსნარით დამუშავებული ხის კონსტრუქცია
ლითონის კარი
350
90
220
600
370