საქართველოს იუსტიციის სამინისტრო

საჯარო რეესტრის ეროვნული სააგენტო

საკადასტრო გეგმა

მიწის ნაკვეთის საკადასტრო კოდი: *01.19.36.014.245*

განცხადების რეგისტრაციის ნომერი*882014189959*

მიწის ნაკვეთის ფართობი: *29879* კვ.მ.

დანიშნულება: *არასასოფლო-სამეურნეო*

მომზადების თარიღი 14.04.14

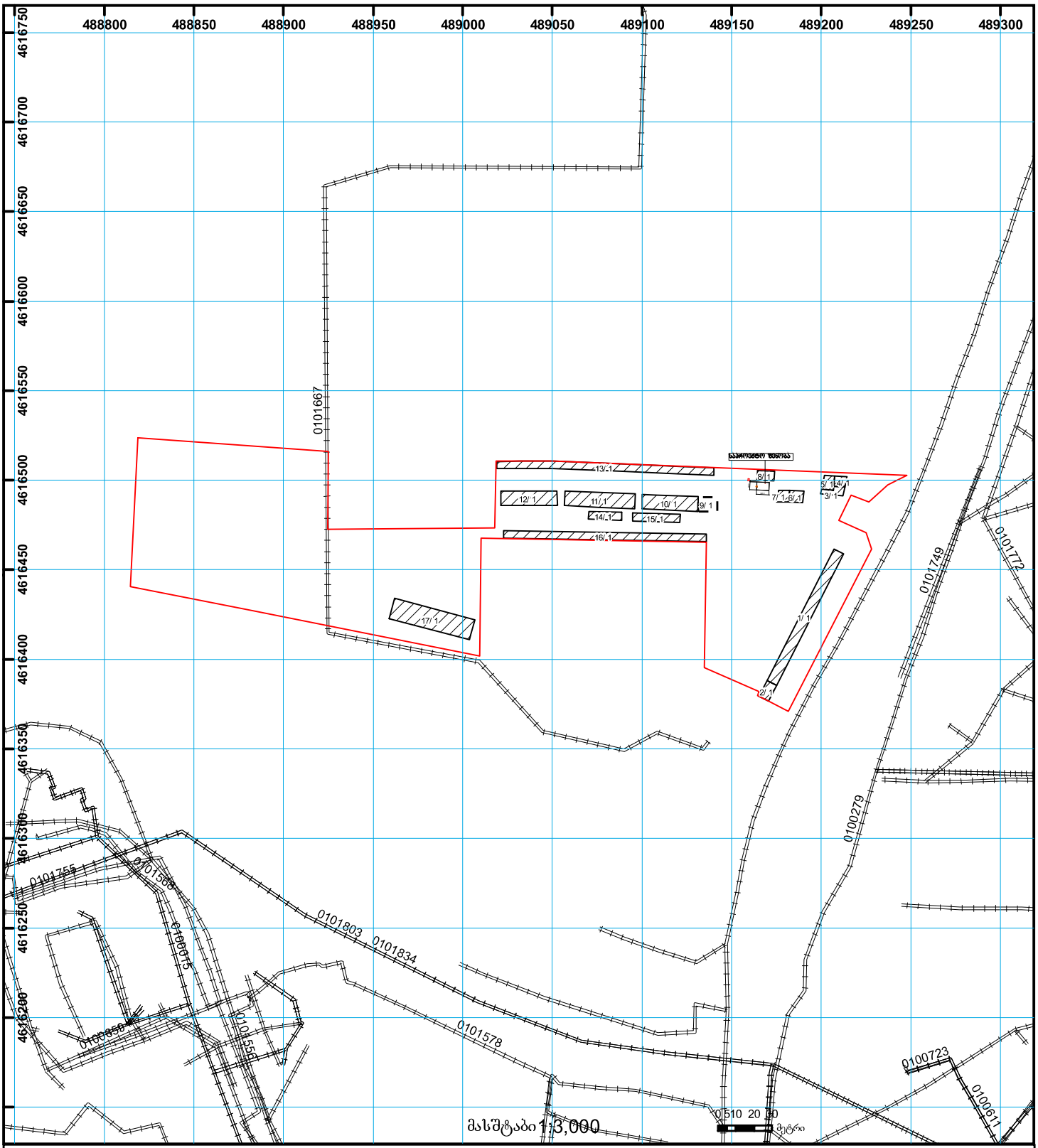

01/2 შენობა-ნაგებობა, პირობითი ნომერი/სართულიანობა

ვალდებულება

ხაზობრივი ნაგებობა

მიწის ნაკვეთის საკადასტრო საზღვარი

მშენებარე ნაგებობა

მიწისქვეშა ნაგებობა

UTM (საერთაშორისო) სისტემის კოორდ.

საჯარო რეესტრის ეროვნული სააგენტო თბილისი 0102 წმ. ნიკოლოზის/ნ. ჩხეიძის ქ. 2 ტელ.: (995 32) 91 04 27; ფაქსი: (995 32) 91 03 41

საჯარო რეესტრის ეროვნული სააგენტო თბილისი დ. აღმაშენებლის გამზ. 89/24 ტელ: (995 32) 94 13 65

www.napr.gov.ge

საპროექტო შენობა

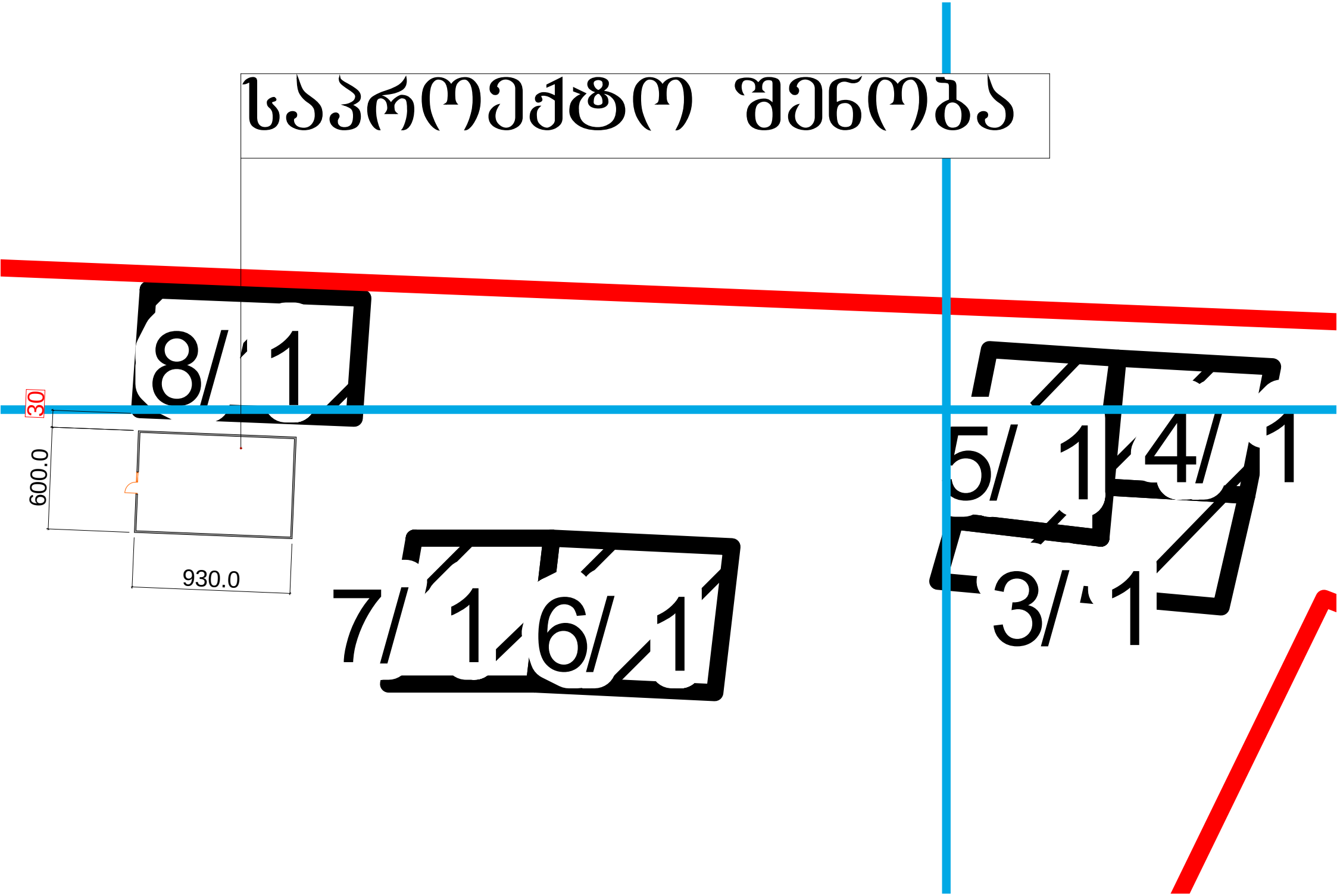

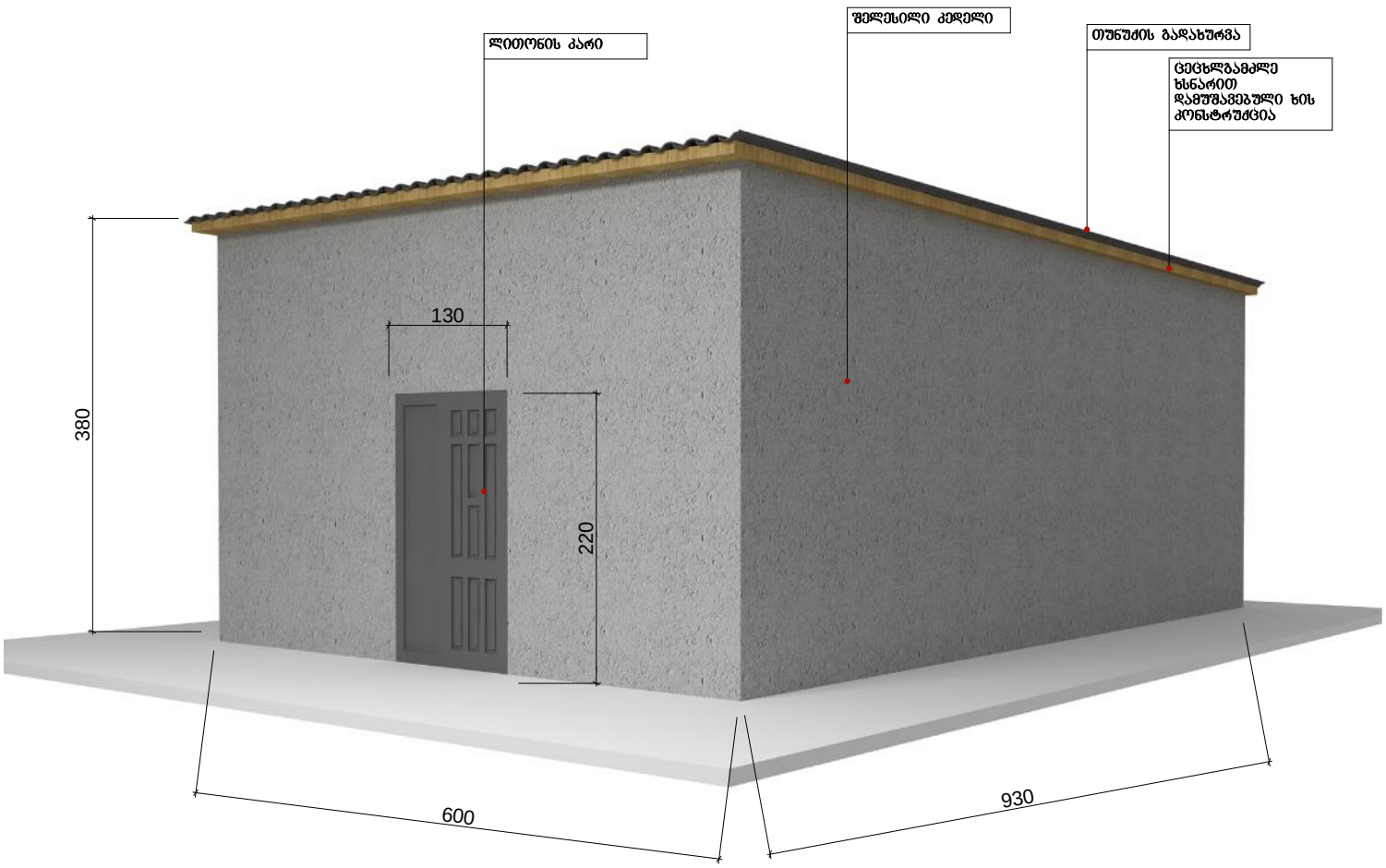
ლითონის კარი
შელესილი კედელი
თუნუქის გადახურვა
ცეცხლგამძლე ხსნარით დამუშავებული ხის კონსტრუქცია
130
380
220
600
930

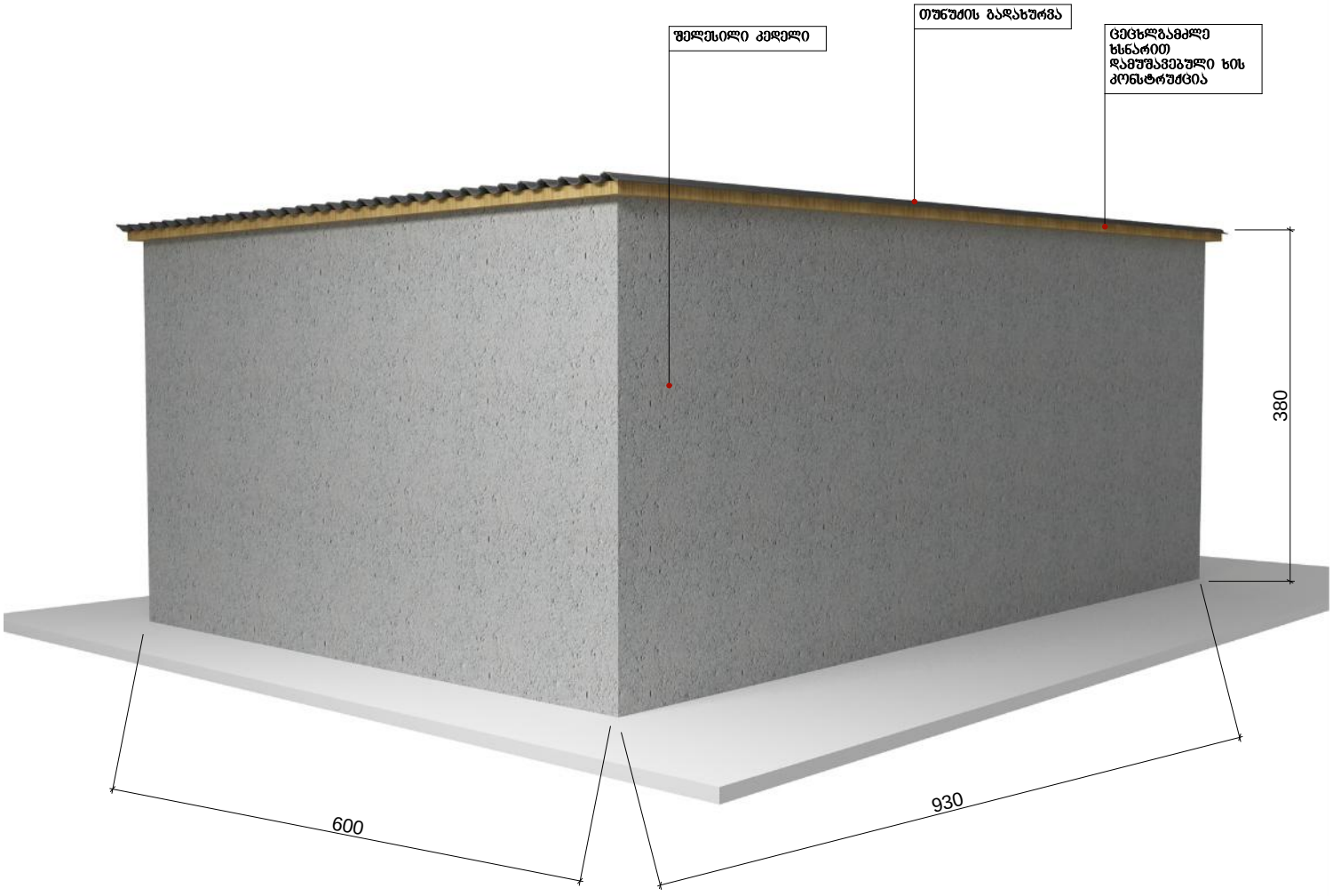
შელესილი კედელი
თუნუქის გადახურვა
ცეცხლგამძლე ხსნარით დამუშავებული ხის კონსტრუქცია
380
600
930


შელესილი კედელი
ლითონის კარი
თუნუქის გადახურვა
ცეცხლგამძლე ხსნარით დამუშავებული ხის კონსტრუქცია
130
380
220
600
930