# სიმაღლის განსაზღვრის გენგეგმა /საპროექტო/

მ. 1 : 500

მიწის ნაკვეთის ფართი - 1234 კვ.მ.

მიწის ნაკვეთის საკადასტრო კოდი - 01.17.13.001.054


4615600
4615500
01.17.13.001.115
01.17.13.001.077
01.17.13.001.045
01.17.13.001.034
01.17.13.001.054
01.17.13.001.066
01.17.13.001.069
01.17.13.001.083
01.17.13.001.030
ქუჩის წარმოსახვითი ღერძი
ხახანაშვილის ქუჩა
ხახანაშვილის ქ.
3ქს
2ქს
10ქა
ქს
წყ
გზ
d=200 კრებადი
d=100 დიამ.
1/3
2/1
3/2
2/3
1
2
3
461.02
461.20
461.05
461.15
461.00
460.99
460.93
460.58
460.94
460.83
460.55
460.46
460.08
460.02
460.14
459.93
459.86
460.15
460.42
460.51
459.59
459.24
459.76
459.84
462.05
459.80
464.20
458.71
458.60
457.90
460.40
460.35
460.81
460.71
461.05
6400
3200
3200
4490
3200
3200
6400
3200
3200
4490
3200
3200
6400
3200
3200
4490
3200
3200

| | |
|---|---|
| ფურცლის ზომა<br>PAPER SIZE | A - 3 |
| პროექტის №<br>PROJECT # | |

ბინათმშენებლობა

ნახაზის დასახელება

ნახაზის ნომერი

| | |
|---|---|
| მასშტაბი<br>SCALE | 1:200 |
| | ჭრილი 1 -1<br>/სანიაღვრე სისტემა/ |
| ფურცლების რაოდენობა<br>PAGES | ფურცელი<br>STAGE |
| 2 - | 2 - |

| | |
|---|---|
| პროექტის №<br>PROJECT NO | 2014 |
| გამოშვების თარიღი<br>DATE OF ISSUE | |
| დახაზა<br>DRAWN | |

**შპს "ინვესტ ჯორჯიან ჰოუსინგ"**
**ს/კ № 405190126**

| | |
|---|---|
| ტელეფონი<br>ADDRESS | ბინათმშენებლობა ქ. №37 |
| დამკვეთი<br>CLIENT | შ.პ.ს. „ინვესტ" |

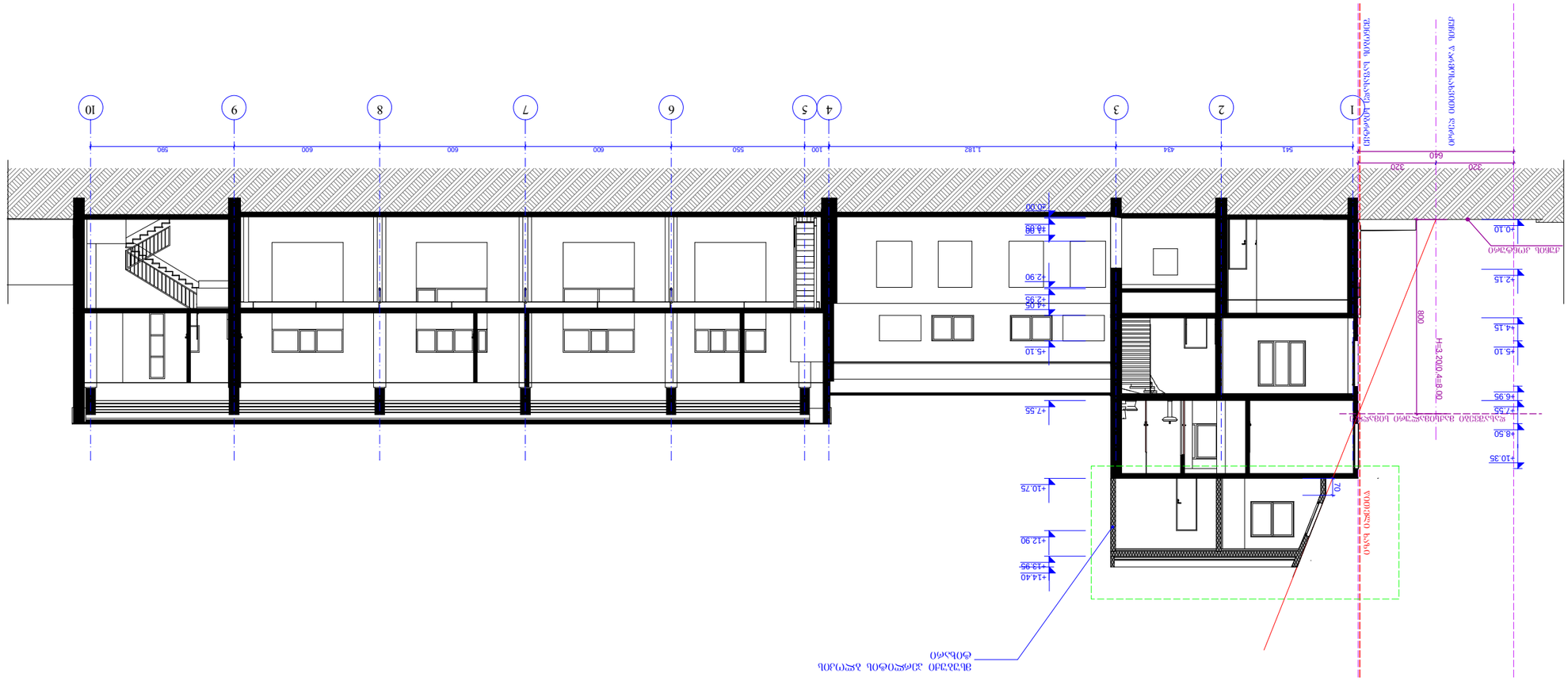
1-1 ჭრილი
1:200
ნაგებობის ტერიტორიის დაგეგმარების ზედა ნიშნული
ნაგებობის ტერიტორიის დაგეგმარების ქვედა ნიშნული
ნაგებობის ტერიტორიის დაგეგმარების ქვედა ნიშნული
H=3.200-4=8.00
800
320
320
640
541
434
1.182
100
550
600
600
600
590
1
2
3
4
5
6
7
8
9
10
+0.10
+2.15
+4.15
+5.10
+6.95
+7.55
+8.50
+10.35
+10.75
+12.90
+13.95
+14.40
+2.90
+2.95
+4.05
+5.10
+7.55
+10.75
+12.90
+13.95
+14.40
70
0.40
0.40
0.40

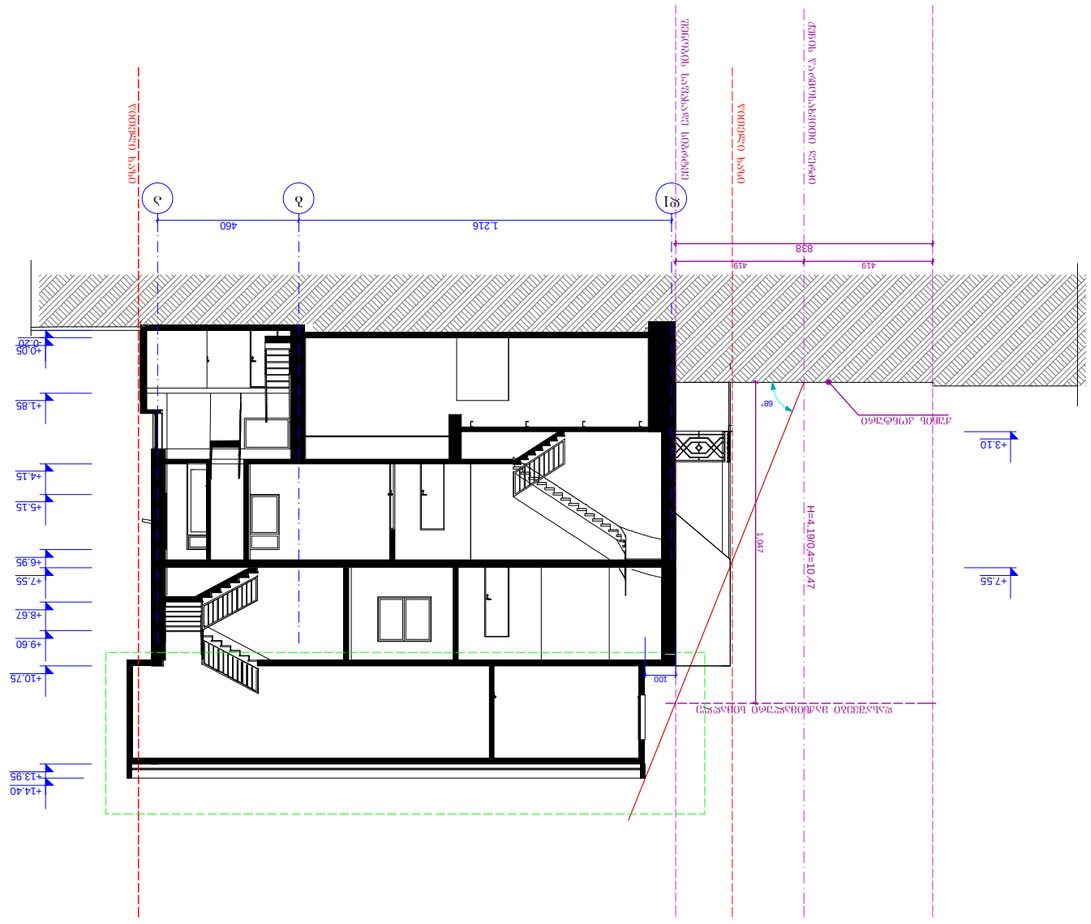


# 2-2 חתך אורכי. בניין מגורים בשיפוע. מגרש 101, גבעת שמואל

1 : 200 .מ

| | |
|---|---|
| מספר שרטוט<br>PAPER SIZE | A - 3 |
| מס' פרויקט<br>PROJECT # | |

בניין מגורים בשיפוע

- מפלס רצפת קומה טיפוסית
- +0.00 מפלס רצפת קומת הכניסה
- קווי בניין

| | |
|---|---|
| CLIENT | ש.ל.מ. "מגורים" |
| PROJECT | בניין מגורים בשיפוע<br>מגרש 101, גבעת שמואל<br>גוש 6328 חלקה 23 |
| ADDRESS | רחוב שמואל הנביא 37, נ.מ. |
| מתכנן<br>ARCHITECT | אדריכל<br>ברנשטיין אלכסנדר |
| מהנדס<br>ENGINEER | ח. בטון מזוין<br>ברנשטיין אלכסנדר |
| יועצים<br>CONSULTANTS | א. מים וביוב<br>ח. בטון מזוין<br>ח. בטון מזוין |
| | ח. בטון מזוין |
| | |
| | |

**שינוי בהיתר מס' 2015/0103**
**בקשה מס' 0101901260**

בניין מגורים בשיפוע 6 יח"ד

| | |
|---|---|
| SCALE<br>קנה מידה | 1:200 |
| DRWG.<br>מס' שרטוט | מס' 2 -2<br>/חתך אורכי/ |
| DATE OF ISSUE<br>תאריך הוצאה | 2014 |
| STAGE<br>שלב | PAGES<br>דפים |
| ALL<br>הכל | |
| מס' מהדורה | 1 - |
| מס' תוספת | 1 - |

EXPLICATION
מקרא

- גבול מגרש
- קו בניין קדמי
- קו בניין אחורי
- קו בניין צדדי
- מפלס רצפת קומה טיפוסית
- +0.00 מפלס רצפת קומת הכניסה
- מתקן חניה אוטומטי
- מעלית
- מדרגות
- חדר מכונות
- מיכל מים
- מערכת סולארית
- מערכת פוטו-וולטאית
- מעקה
- מסתור כביסה
- מרפסת
- מרפסת גג
- מרפסת שירות
- מחסן
- חניה
- גינה
- מדרכה
- כביש
- מבנה קיים
- מבנה להריסה
- מבנה חדש
- קו חשמל
- עמוד חשמל
- עמוד תאורה
- עץ
- גדר
- קיר תומך
- קיר תומך קיים
- קיר תומך להריסה
- קיר תומך חדש
- קיר תומך חדש בשיפוע
- קיר תומך חדש בשיפוע מדורג
- קיר תומך חדש בשיפוע מדורג עם מעקה
- קיר תומך חדש בשיפוע מדורג עם מעקה ומסתור כביסה

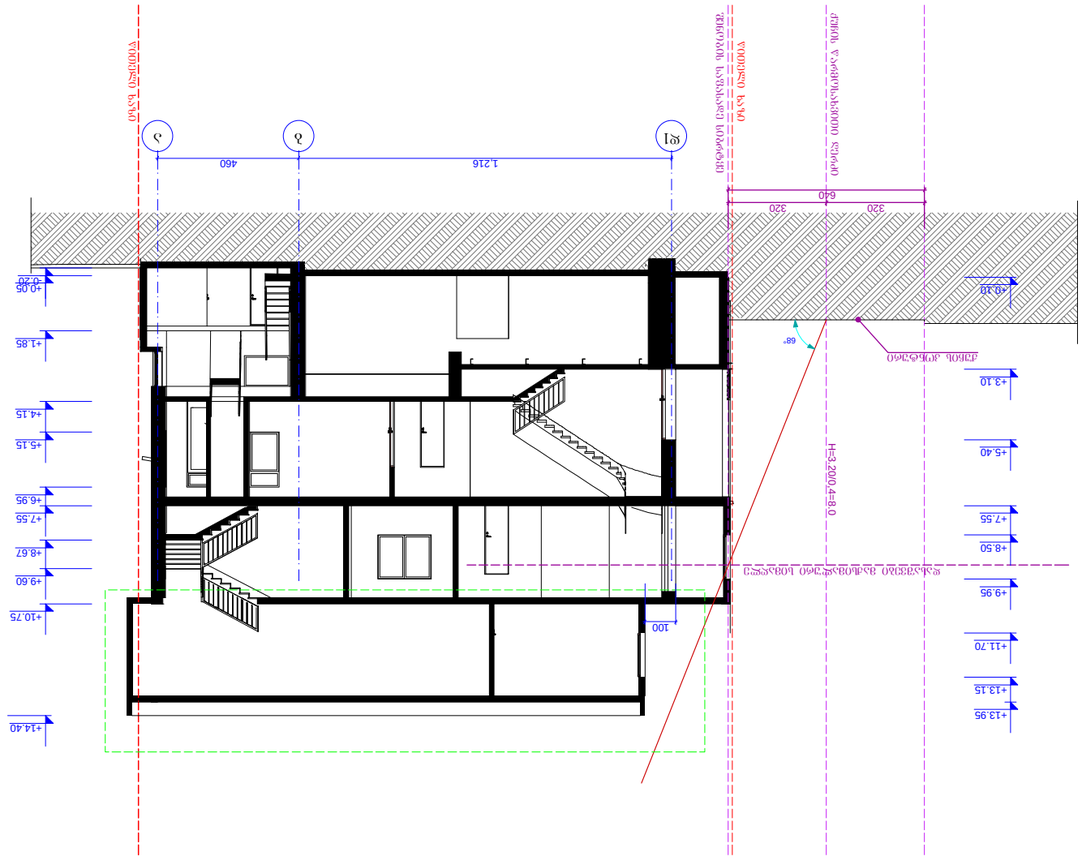


## 3-3 חתך אורכי. בניין מגורים עם חניון תת קרקעי

1 : 200 .מ

| | |
|---|---|
| מספר תכנית | 3 |
| שם התכנית | חתך אורכי. בניין מגורים עם חניון תת קרקעי |
| מספר גיליון | A - 3 |
| גודל נייר | |
| מספר פרויקט | |
| קנה מידה | 1:200 |
| שם התכנית | חתך 2 -2 |
| שלב | היתר בניה |
| מספר גיליון | 3 - |
| סה"כ גיליונות | 3 - |

| | |
|---|---|
| מזמין | ע"י מר. "עמידר" |
| שם הפרויקט | בניין מגורים עם חניון תת קרקעי<br>ברחוב הרצל 37 |
| כתובת | רחוב הרצל 37, נתניה |
| מתכנן | אדר. מרים כהן |
| מהנדס | מר. יוסי לוי |
| יועץ | מר. דוד שמש |
| יועץ | מר. רונית אור |

| | |
|---|---|
| קנה מידה | 1:200 |
| שם התכנית | חתך 2 -2 |
| שלב | היתר בניה |
| מספר גיליון | 3 - |
| סה"כ גיליונות | 3 - |

| | |
|---|---|
| מספר גיליון | 3 |
| PAPER SIZE | A - 3 |
| PROJECT # | |

בניין מגורים עם חניון תת קרקעי

| | |
|---|---|
| +0.00 | מפלס רצפת קומת קרקע |
| | מפלס רצפת חניון תת קרקעי |
| | גבול מגרש |

EXPLICATION מקרא

| | |
|---|---|
| מזמין | ע"י מר. "עמידר" |
| שם הפרויקט | בניין מגורים עם חניון תת קרקעי<br>ברחוב הרצל 37 |
| כתובת | רחוב הרצל 37, נתניה |
| מתכנן | אדר. מרים כהן |
| מהנדס | מר. יוסי לוי |
| יועץ | מר. דוד שמש |
| יועץ | מר. רונית אור |

| | |
|---|---|
| קנה מידה | 1:200 |
| שם התכנית | חתך 2 -2 |
| שלב | היתר בניה |
| מספר גיליון | 3 - |
| סה"כ גיליונות | 3 - |

| | |
|---|---|
| מספר גיליון | 3 |
| PAPER SIZE | A - 3 |
| PROJECT # | |

בניין מגורים עם חניון תת קרקעי

| | |
|---|---|
| +0.00 | מפלס רצפת קומת קרקע |
| | מפלס רצפת חניון תת קרקעי |
| | גבול מגרש |

EXPLICATION מקרא