სიმაღლის განსაზღვრის სქემა

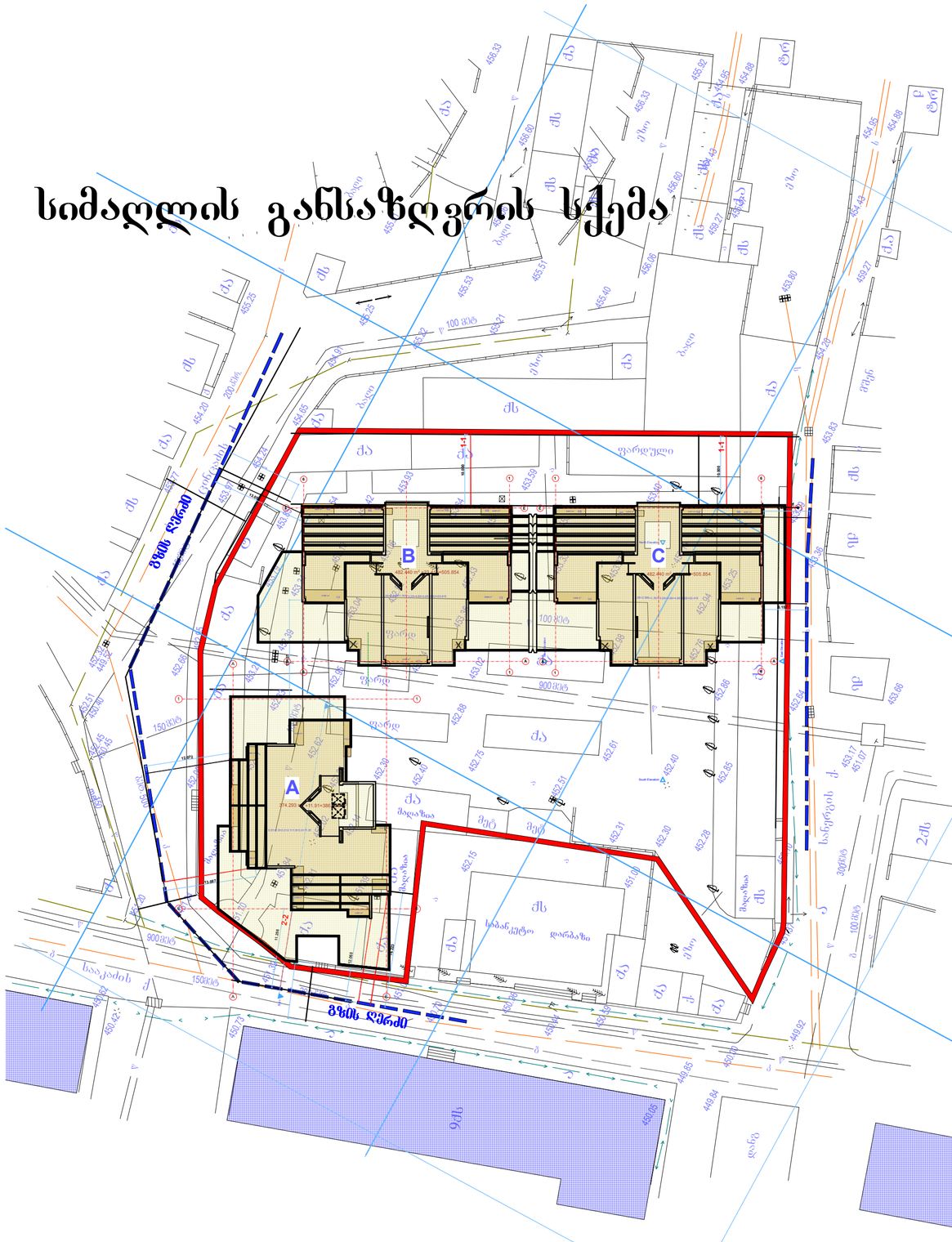

B და C– ბლოკის სიმაღლის განსაზღვრის სქემა

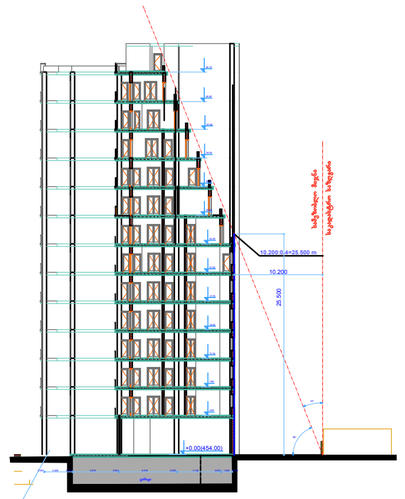

A– ბლოკის სიმაღლის განსაზღვრის სქემა

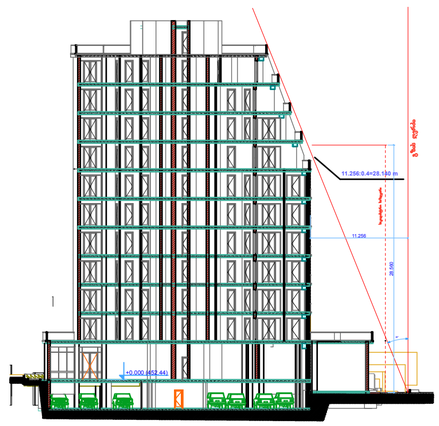

ფორმატი	დაკვეთა #	ფაილის სახელი
A-2	N 01/14	

ექსპლიკაცია:

პირობითი აღნიშვნები

- საპროექტო შენობები
- საკადასტრო საზღვარი
- გზის ღერძი
- არსებული 9 სართულიანი საცხ. სახლები

შენიშვნები:

ზომები მოცემულია მმ-ში

შემსრულებელი

შპს „თბილისის მიწათსარგებლობის საზოგადოება"

პროექტის სახელწოდება

საცხოვრებელი სახლები შ.ცინცაძის გ.საკაკაძის და სანერგეს ქუჩებს შორის

დამკვეთი: შ.პ.ს."ტექტრა"
დრეკტორი ალექსანდრე კვატატიანი
მის. ნაძალადევის რაიონი ცინცაძის ქ. N 1

თანამდებობა	გვარი	ხელმოწერა
გენდირექტორი	მ. გაგნიძე	
მთ. არქიტ.	მ. გაგნიძე	
შეასრულა		
შეათანხმა		

მასშტაბი 1: 100

თარიღი 2014

სიმაღლის განსაზღვრის სქემა

სტადია	ფურცელი	ფურცლები
მ.პ		