საქართველოს იუსტიციის სამინისტრო
საჯარო რეესტრის ეროვნული სააგენტო

საკადასტრო გეგმა

მიწის ნაკვეთის საკადასტრო კოდი: *01.15.01.002.002*
განცხადების რეგისტრაციის ნომერი: 882013305620
მიწის ნაკვეთის ფართობი: *1330* კვ.მ.
დანიშნულება: *არასასოფლო-სამეურნეო*
მოზომვის თარიღი 08.07.13

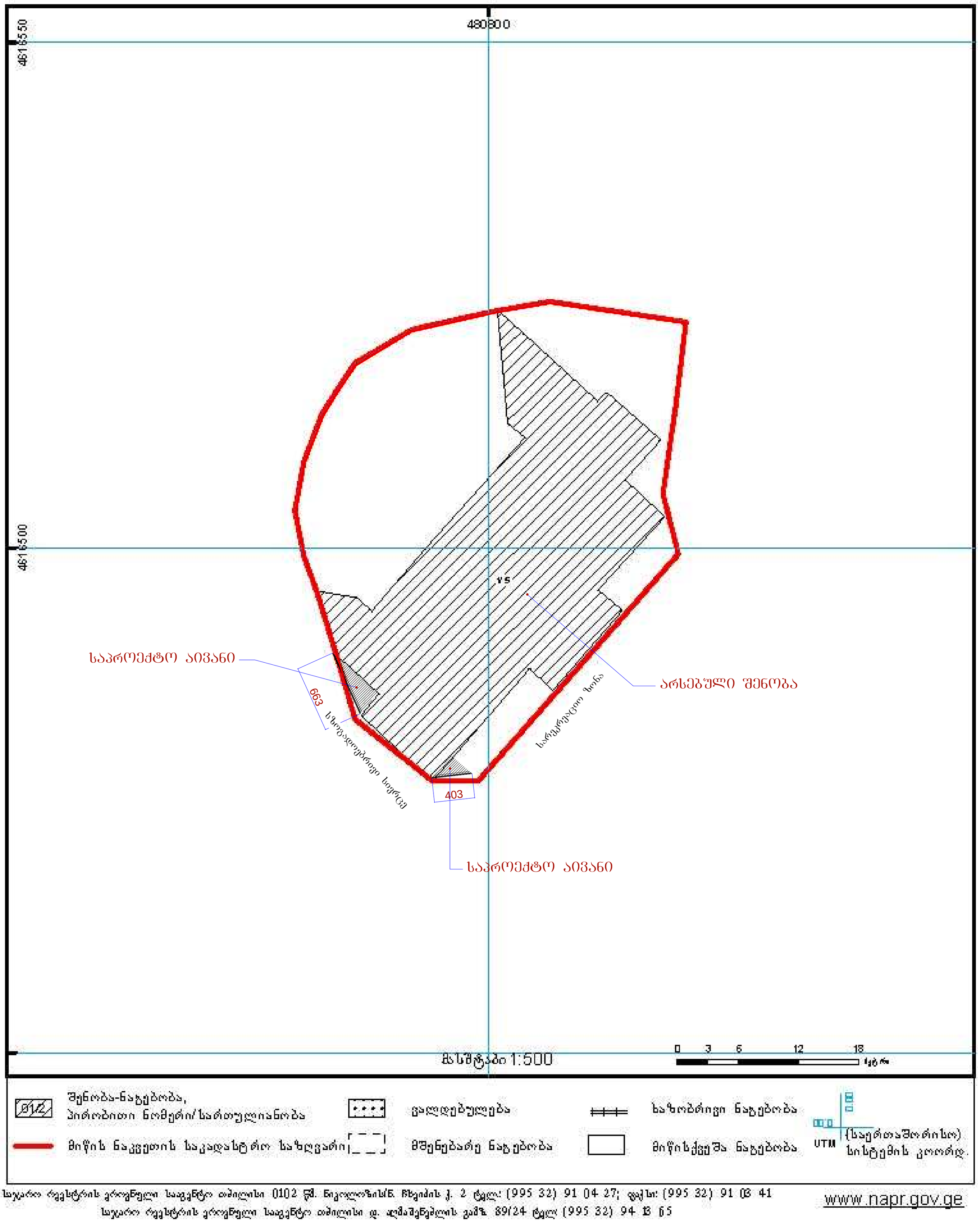

შენობა-ნაგებობა, პირობითი ნომერი/საართულიანობა
მიწის ნაკვეთის საკადასტრო საზღვარი
ღობე
მშენებარე ნაგებობა
ხაზობრივი ნაგებობა
მიწისქვეშა ნაგებობა
UTM (საერთაშორისო) სისტემის კოორდ.

საჯარო რეესტრის ეროვნული სააგენტო თბილისი 0102 ქ. ნიკოლოზ/ნ. ხიზანიშვილის ქ. 2 ტელ: (995 32) 91 04 27; ფაქსი: (995 32) 91 03 41
საჯარო რეესტრის ეროვნული სააგენტო თბილისი დ. აღმაშენებლის გამზ. 89/24 ტელ (995 32) 94 13 15
www.napr.gov.ge

სარეკრეაციო ზონა

გეგმა 0.00 (476) ნიშნულზე მ 1:100

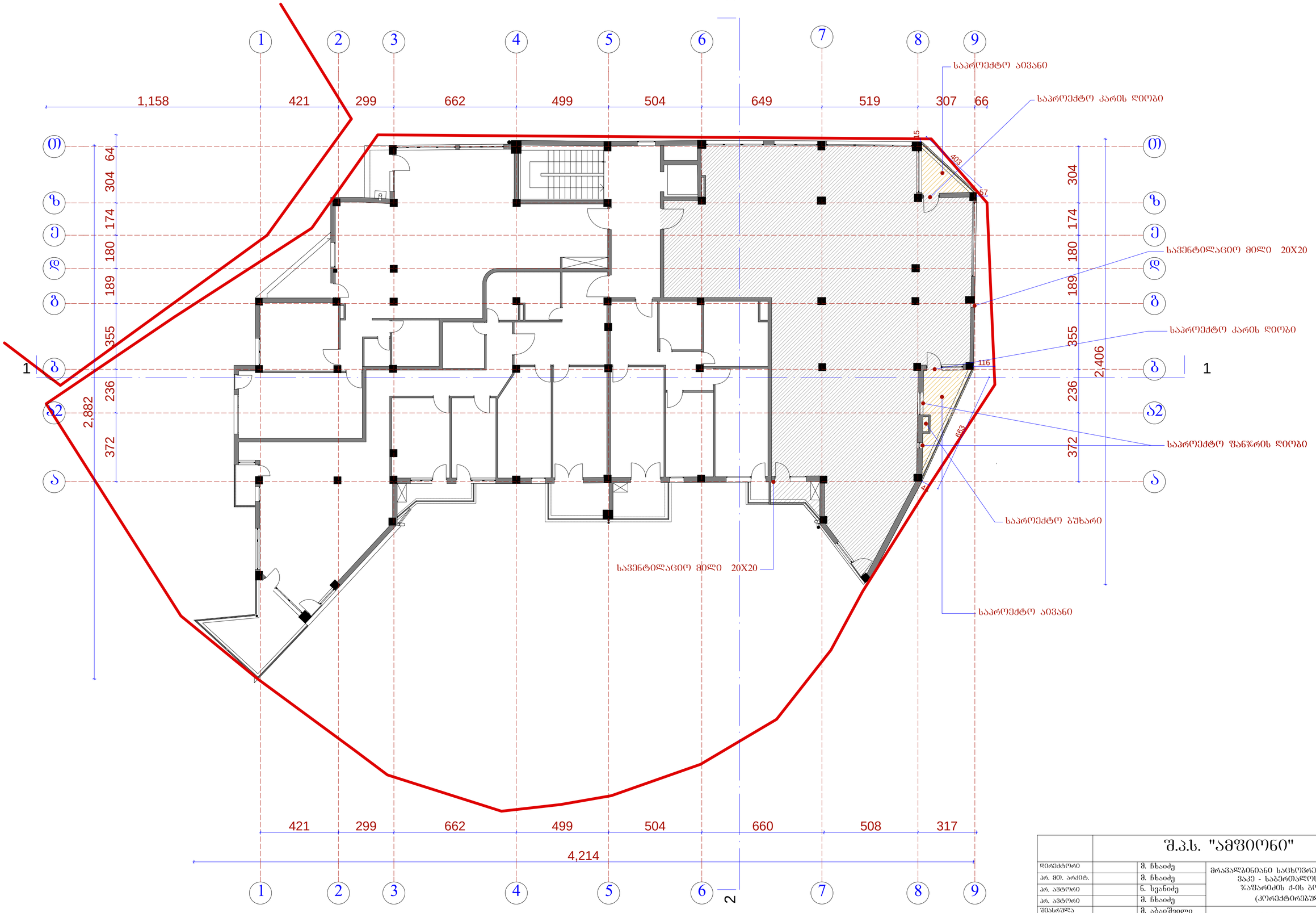

		შ.პ.ს. "ამფითეი"				
დირექტორი		მ. ჩხაიძე	მრავალბინიანი საცხოვრებელი სახლი. ვაკე - საბურთალოს რ-ნი, ჯავახიშვილის ქ-ის ბოლოს (კორექტირებული)			
არ. მთ. არქიტ.		მ. ჩხაიძე				
არ. ავტორი		ნ. სვანიძე				
არ. ავტორი		მ. ჩხაიძე				
შესრულა		მ. აბაიშვილი	გეგმა 0.00			
არ. მთ. კონს.		მ. მექვაბიშვილი				
შეამოწმა		ნ. სვანიძე	სტადია	ფურცელი	რაოდენობა	მასშტაბი
			პრ			1-100

ფასადი "9-1" ღერძებში მ 1 : 100

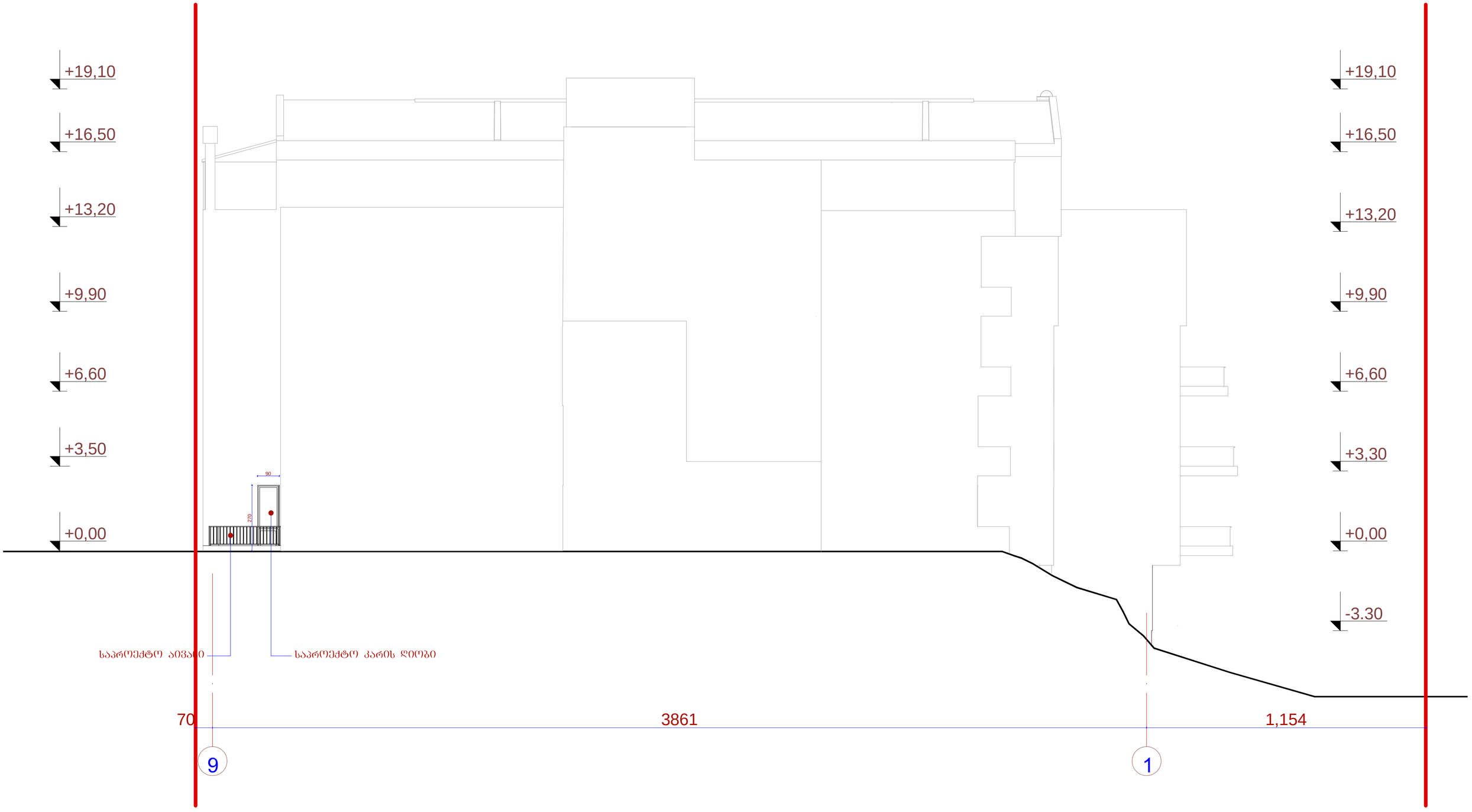

ფასადი "ა-თ" ღერძებში მ 1 : 100

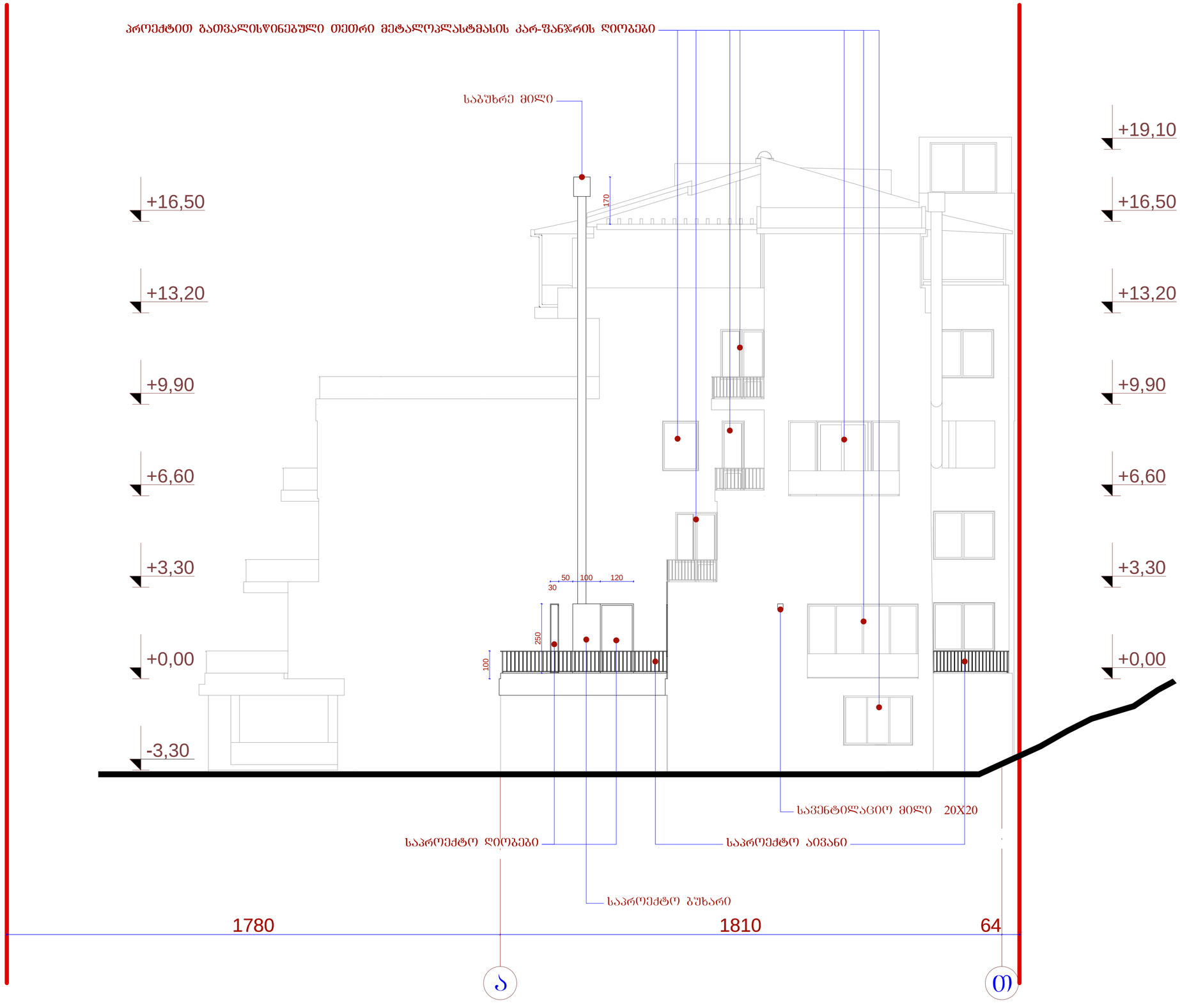


საბუხრე მილი
170
საპროექტო აივანი


მეტაკო-კლასტმასის ფანჯარა
ბუხრის საკვამური
120
30
200
250
270
250
ლითონის მოაჯირი
მეტაკო-კლასტმასის კარ-ფანჯარა