გენგეგმა მ 1:500

სერვიტუტი

x=481100.94
y=4621315.93
z=425.99
Pp-4

x=481095.39
y=4621304.08
z=426.72
Pp-3

x=481099.20
y=4621286.30
z=426.80
Pp-2

x=481132.93
y=4621307.72
z=425.54
Pp-6

x=481125.69
y=4621292.42
z=426.01
Pp-5

x=481145.98
y=4621289.82
z=426.12
Pp-7

x=481109.31
y=4621269.36
z=426.64
Pp-1

862
2,090
1,940
518
186
2,090
463

ქსს
ელ.
ბრ.
9ქს
16ქს
ავტოგარაჟი
ავტოსადგომი
ქს

4621250
481150

WGS 84-ის კოორდინატთა სისტემის UTM პროექცია

პირობითი აღნიშვნები

საზოგადოებრივი შენობა
არასაცხოვრებელი შენობა
ტერიტორია
სათბური
დანგრეული შენობა
რეზერვუარი
ობრძილი
ბიორდიური
ასფალტის გზა
მიწის გზა
რკინიგზა
მოედანი იზოლიხი
ტროტუარი სიმაღლით
ქვის ღობე
ლითონის ღობე
მეტრის ღობე
მავთულბადის ღობე
ბაზი
წყალი
ნაყარი მიწა
ჩაშენებული ტერიტა
კონტურული ხაზი
ქარსაცავი ზოლი
ცოცხალი ღობე
მიწის ნაგებობის საზღვარი
ტრანსფორმატორი, ელ. ძაბვიდური
ხეები, ბალში, ბუჩქი
ბოძები
ბანაობის ელ. ბოძი
ორკანი, საოფანლებელი ჭა
ანძა, ანტენა

თბილისი 0179, ბაირონის ქ. №71
322 40 06 60
info@tbilisigroup.ge

დირექტორი		ნ. ჭეიშვილი
აზომა		
დახაზა		ზ. ლილაძე

შრომატევადობა	1	
ფორმატი	-3	
თარიღი		თებერვალი 2014 წ.

ექსპლიკაცია

შენიშვნები

ნახაზზე საპროექტო ნული შეესაბამება აბსოლუტურ ნიშნულს - 426.8

ნახაზში ყველა ცვლილება შენიღბლობისას შეთანხმებული უნდა იყოს პროექტის ავტორთან

დამკვეთი

მისამართი

ქ თბილისი, ჟოლიოს ქ.№1

პროექტის სახელწოდება

"მრავალბინიანი საცხოვრებელი სახლი"

თანამდებობა	გვარი	ხელმოწერა	თარიღი
დირექტორი	ა. თარხნიშვილი		
პრ. მთ. არქიტექტორი	ვ. ტარასაშვილი		
ავტორი	ვ. ტარასაშვილი		

არქიტექტია ნიკაი	მისამართი
	შპს "გუთი"
	ქ. თბილისი სამტრიდის ქ.№37

მასშტაბი	1:500	ნახაზი	
თარიღი		გენგეგმა მ 1:500	
სტადია		წარმოება	წარმოება
პროექტი			

საქართველოს
ქ. თბილისის მერია
სსიპ თბილისის არქიტექტურის სამსახური

ქ. თბილისში, დიდუბე-ჩუღურეთის რაიონში, სამტრედიის ქუჩა №37, შ.პ.ს. "ბური"-ს საკუთრებაში არსებული 836 კვ.მ არასასოფლო-სამეურნეო დანიშნულების მიწის ნაკვეთის

ბ ე ბ მ ა

საფუძველი: ქ. თბილისის მერიის სსიპ ქონების მართვის სააგენტოს წერილი № ქ.თბილისის მთავრობის №20-32-704. 10.11.2008 წლის დადგენილება.

სამსახურის უფროსი
/ბ. გოგოლაშვილი/.

სიტუაციური სქემა
მ 1:2000



მიწის ნაკვეთის გამოყენების პირობების მომზადების განყოფილება		
განყოფილების უფროსი:		
მთავარი სპეციალისტი:		
საინვესტიციო განყოფილება		
განყოფილების უფროსი:		
მთავარი სპეციალისტი:		
მიწის ნაკვეთის ფუნქცია და ქალაქმშენებლობითი პირობების პარამეტრები		

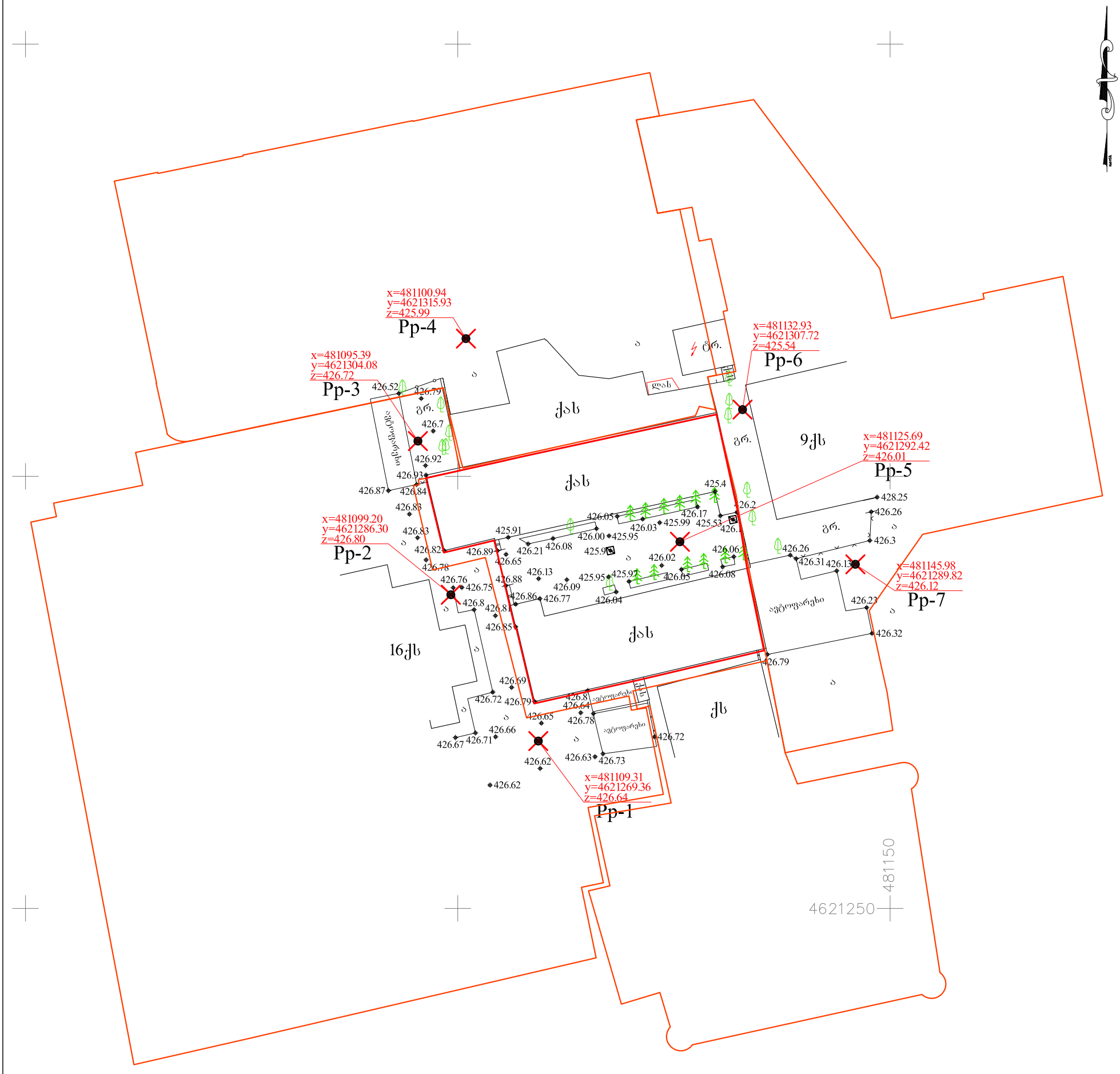

პირობითი აღნიშვნები

WGS 84–ის კოორდინატთა სისტემის UTM პროექცია

ქს საცხოვრებელი შენობა	ბორდიური	ბეტონის ღობე	მიწის ნაკვეთის საზღვარი
ქას არასაცხოვრებელი შენობა	ასფალტის გზა	მავთულბადის ღობე	ტრანსფორმატორი, ელ. ქვესადგური
ფ ფარდული	გრუნტის გზა	გაზი	ხეები, პალმა, ბუჩქი
საობური საათბური	რკინიგზა	წყალი	ბოძები
დანგრეული შენობა	მთავარი იზოჰიფსი	ნავარი მიწა	განათების ელ. ბოძი
ბუნკერი რეზ რეზერვუარი	იზოჰიფსი სიმაღლით	ჩამოჭრილი გრუნტი	ონკანი, სათვალთვალო ჭა
თხრილი	ქვის ღობე	კონტურული ხაზი	ანძა, ანტენა
	ლითონის ღობე	ქარსაცავი ზოლი	
		ცოცხალი ღობე	

თბილისი ჯგუფი ბარნოვის ქ. №71
info@tbilisigroup.ge 322 40 06 60

დირექტორი		ნ. ჭეიშვილი
აზომა		ზ. ღოღაძე
დახაზა		ა. კრივოლიაკო
მ 1:500		2013წ.

PRODUCED BY AN AUTODESK EDUCATIONAL PRODUCT

საქართველოს რესპუბლიკა

ქ. თბილისის მერია

სსიპ ქ. თბილისის არქიტექტურის სამსახური

სამსახურის უფროსი

ქ. თბილისში, დიდუბე-ჩუღურეთის რაიონი, სამტრედიის ქუჩა, კორპ. №3ა

(საკადასტრო კოდი 01.13.04.019.009)

3640 კვ.მ მიწის ნაკვეთის

გ ე გ მ ა

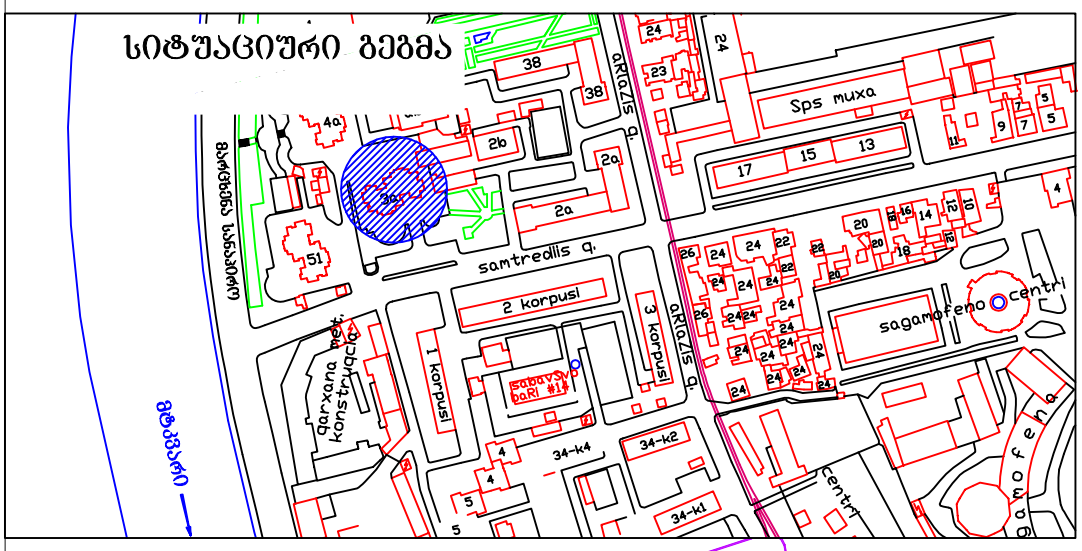

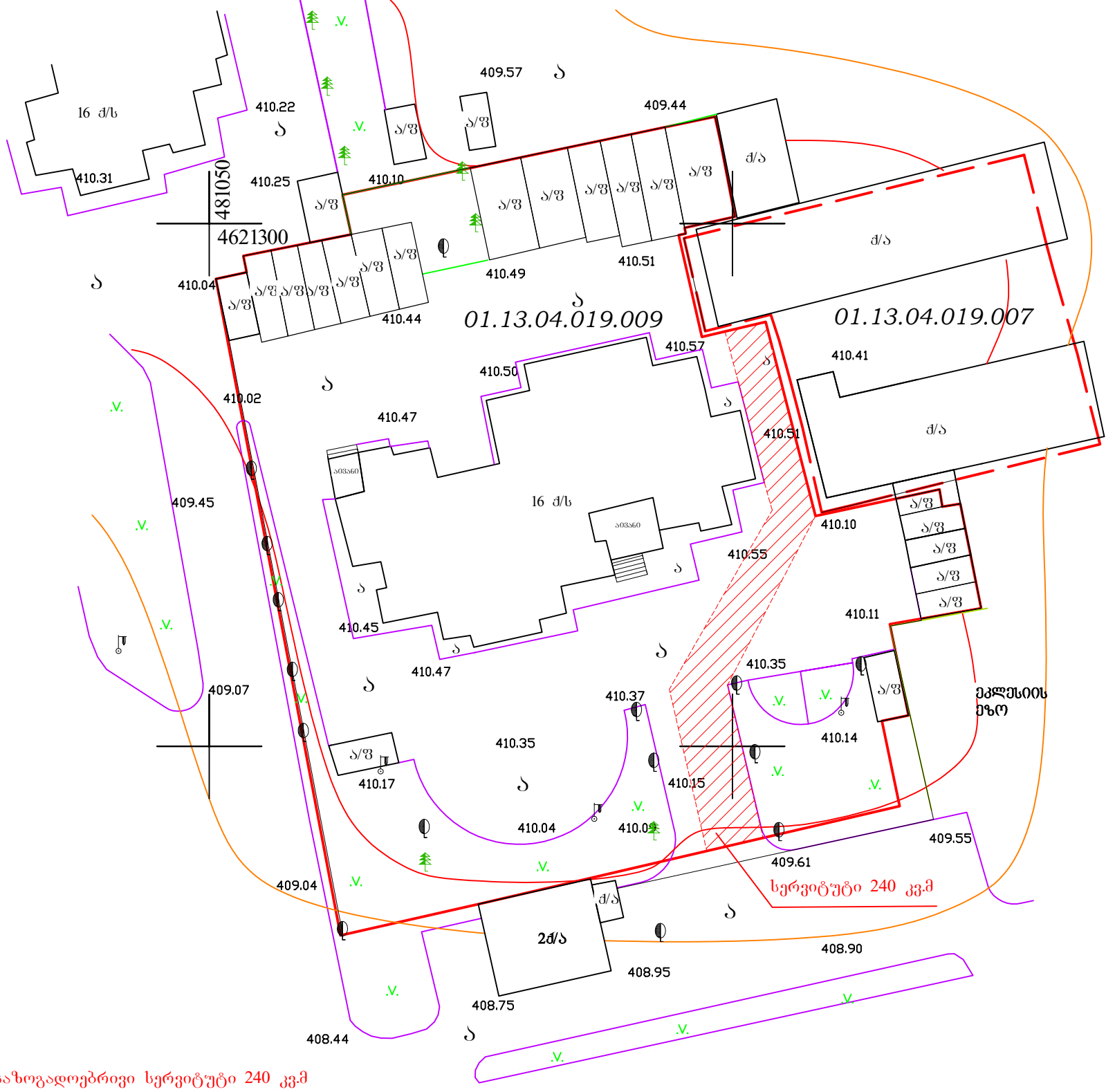

საზოგადოებრივი სერვიტუტი 240 კვ.მ

	შპს "თბილქალაქპროექტი" ტერიტორიათა განვითარების სააბენტო	დაკვეთა	სტადია	ფურც.№	რაოდ.	ინვენტ.№
		----------	მ. დ.	ა–3	2	
	სამტრედიის ქ. № მრავალბინიან საცხ. სახლზე მიკუთვნებული მიწის ნაკვეთის საზღვრების დადგენის პროექტი	დირექტორი				ვ. მაჭავარიანი
		შეასრულა				ბ. შერაძე
		დაამუშავა				მ. ბოლქვაძე
ქალაქგებმარების სამმართველო ტელ.295-01-04	ტოპო გადაღება მასშტაბი 1:500					

PRODUCED BY AN AUTODESK EDUCATIONAL PRODUCT