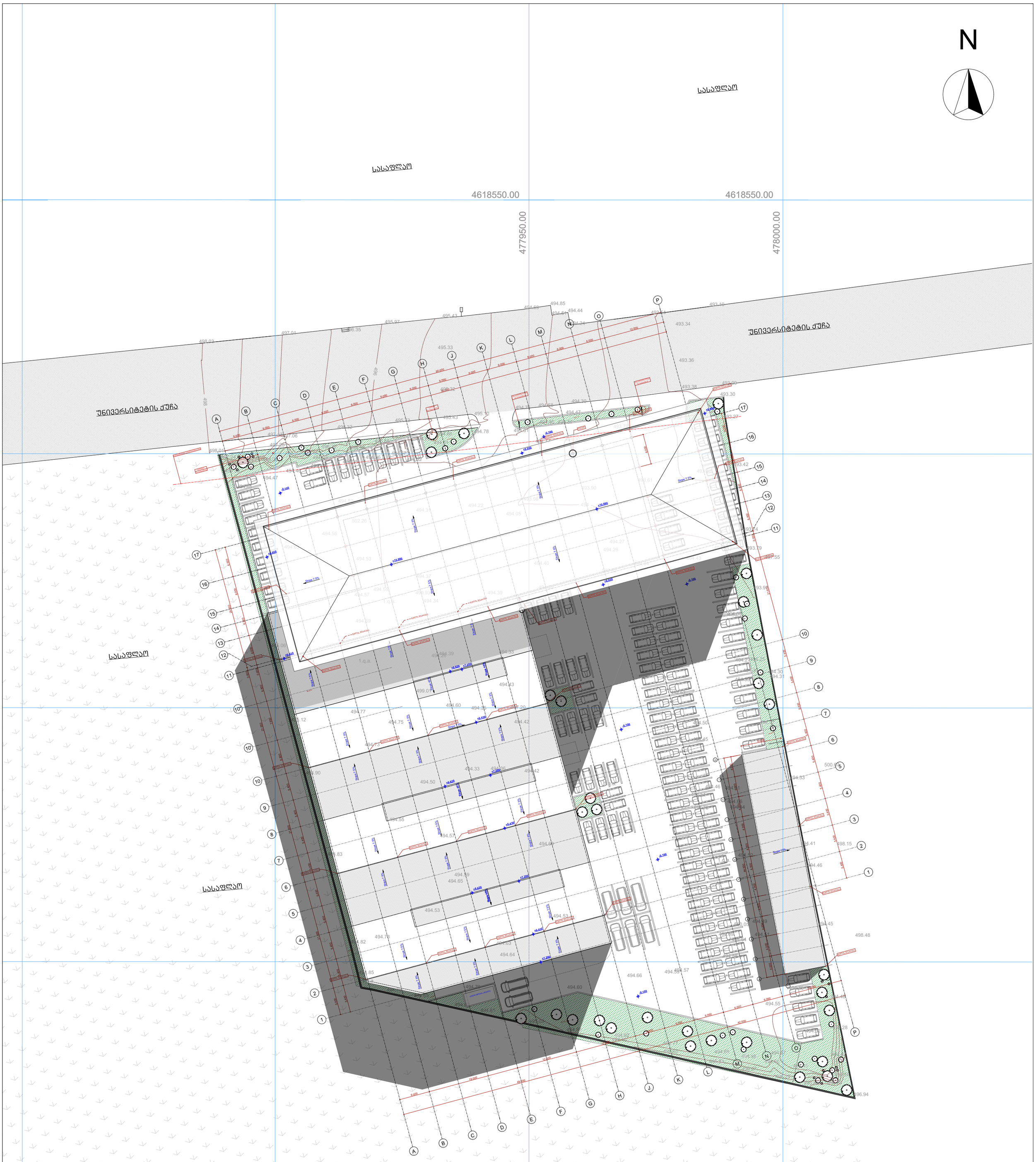
N
სასაფლაო
4618550.00
477950.00
478000.00
უნივერსიტეტის ქუჩა
Slope 7.5%
Slope 1.5%
Slope 1.0%
Slope 1.5%
Slope 1.0%
Slope 1.5%
Slope 1.0

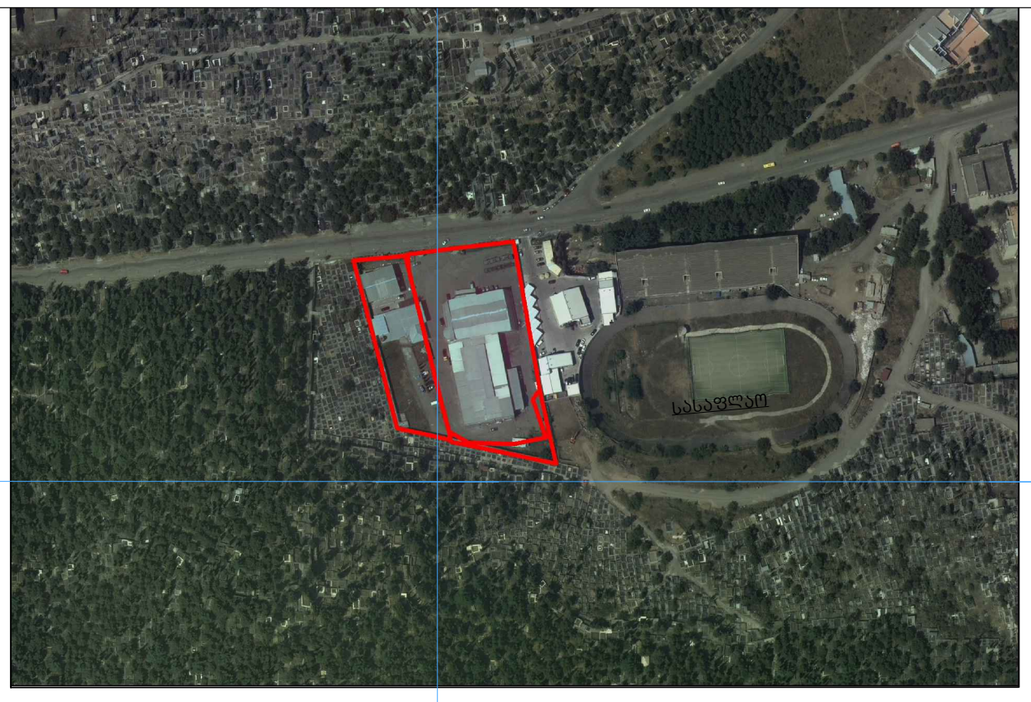

მთავარი სპეციალისტი:		
საინვესტიციო განყოფილება		
განყოფილების უფროსი:		
მთავარი სპეციალისტი:	სასაფლაო	
მიწის ნაკვეთის ფუნქცია და ქალაქმშენებლობითი პირობების პარამეტრები		

N

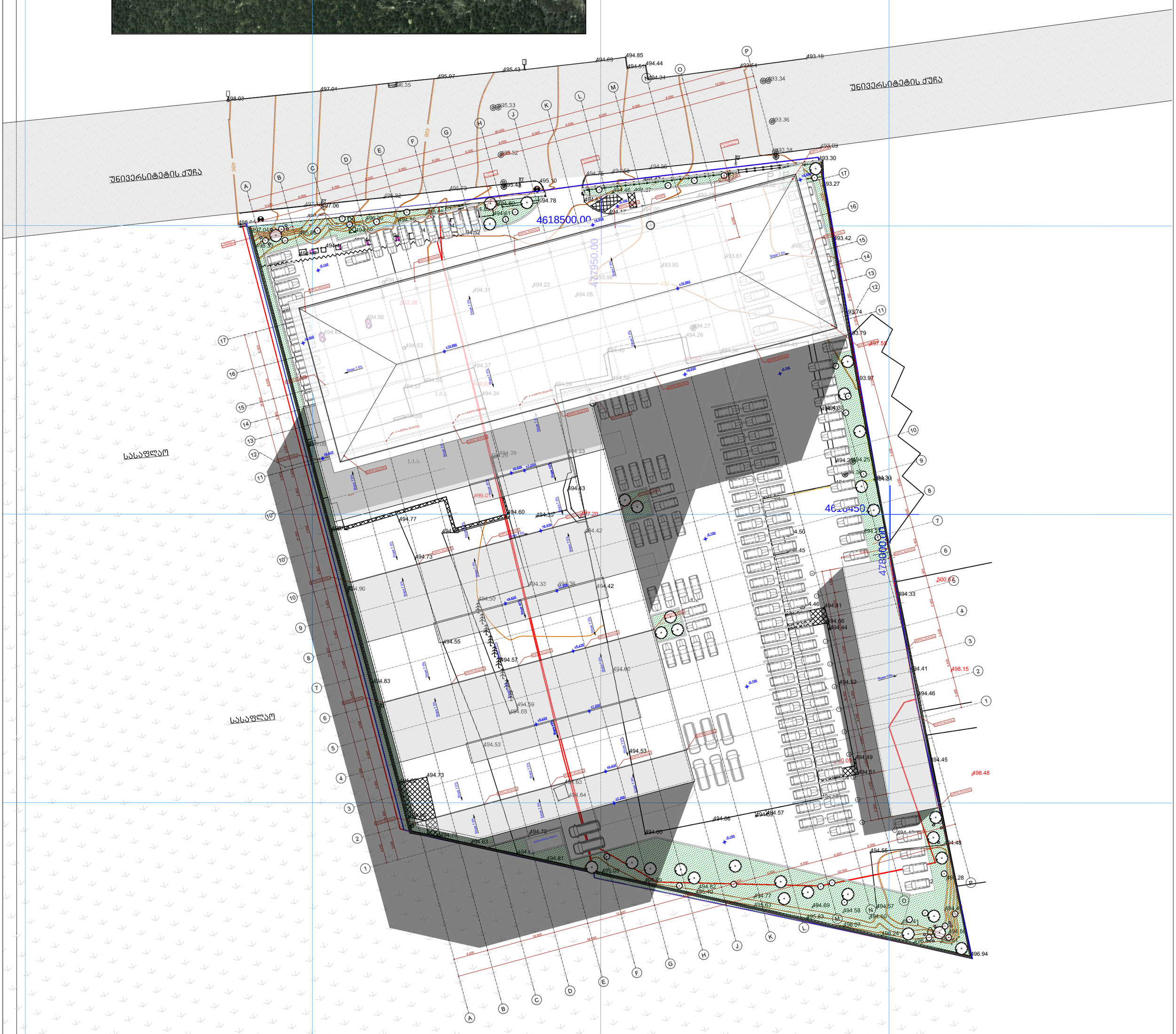

პირობითი აღნიშვნები

- ძ.ს. — შენობა
- ბეტონი
- ლითონის დობე
- რკინა ბეტონის დობე
- ასფალტირებული გზა
- რეგისტრირებული ნაკვეთის საზღვარი
- კორექტირებული ნაკვეთის საზღვარი
- შლაგბაუნი
- გაზი
- ბარე განათება
- საგზაო ნიშანი
- ფარდული
- ფარდული
- კონსოლი
- ელ. ბოძი
- ხეები
- სამეთვალყურეო ჭა
- UTM- საერთაშორისო
- მყარი წერტილი
- დროშა
- 499.01 — შენობის სიმაღლე

შპს „ტერაბრაფიკი“		
დირექტორი		შ. ფხაკაძე
კომპიუტერული უზრუნველყოფა		ი. თალაკვაძე
ახომვა შეასრულა		ა. ბოტკოველი
მასშტაბი 1:500	30.10.2013	

±0.000=494.5

NIEKISCH

შპს. "ჯი-ეი ნიკიშ"

გერმანული არქიტექტურა და დიზაინი

მის: ქ.თბილისი ი.აბაშიძის 86

ტ:2 222 900

წინამდებარე ნახაზი წარმოადგენს "ჯი-ეი ნიკიშ"-ის ინტელექტუალურ საკუთრებას. ამ ნახაზზე ვიტოვებთ ყოველგვარ უფლებებს. ჩვენი თანხმობის გარეშე დაუშვებელია ნახაზის გამრავლება ან მისი მესამე პირზე გადაცემა.

პროექტის დასახელება	თანამდებობა	გვარი	ხელმოწერა
მერსედესის ცენტრი	დირექტორი	ანდრე ნიკიშ	
	მთ.არქიტექტორი	ანდრე ნიკიშ	
	არქიტექტორი	გ. ლოგჟანიძე	
ობიექტის მისამართი	კონსტრუქტორი	ე. წოწერია	

ქ. თბილისი, უნივერსიტეტის ქუჩა 6
საკადასტრო კოდი: 01.14.06.008.001

გენ-გეგმა		
თარიღი	მასშტაბი	ფურცელი
21-07-2014	1 / 500	ა-01

საქართველოს

ქ. თბილისის მერია

სსიპ თბილისის არქიტექტურის სამსახური

ქ. თბილისი, უნივერსიტეტის ქ, ველოტრეკის მიმდებარე ტერიტორია 17035 კვ.მ
არასასოფლო-სამეურნეო დანიშნულების მიწის ნაკვეთის
ბ ე ბ მ ა
საფუძველი:

სამსახურის უფროსი

/ბ. გოგოლაშვილი /.

სიტუაციური სქემა	მ. 1:2000

ქალაქგეგმარების განყოფილება		
განყოფილების უფროსი:		ნ. გვენცაძე
მთავარი სპეციალისტი:		
საინვესტიციო განყოფილება		
განყოფილების უფროსი:		
მთავარი სპეციალისტი:		
მიწის ნაკვეთის ფუნქცია და ქალაქმშენებლობითი პირობების პარამეტრები		

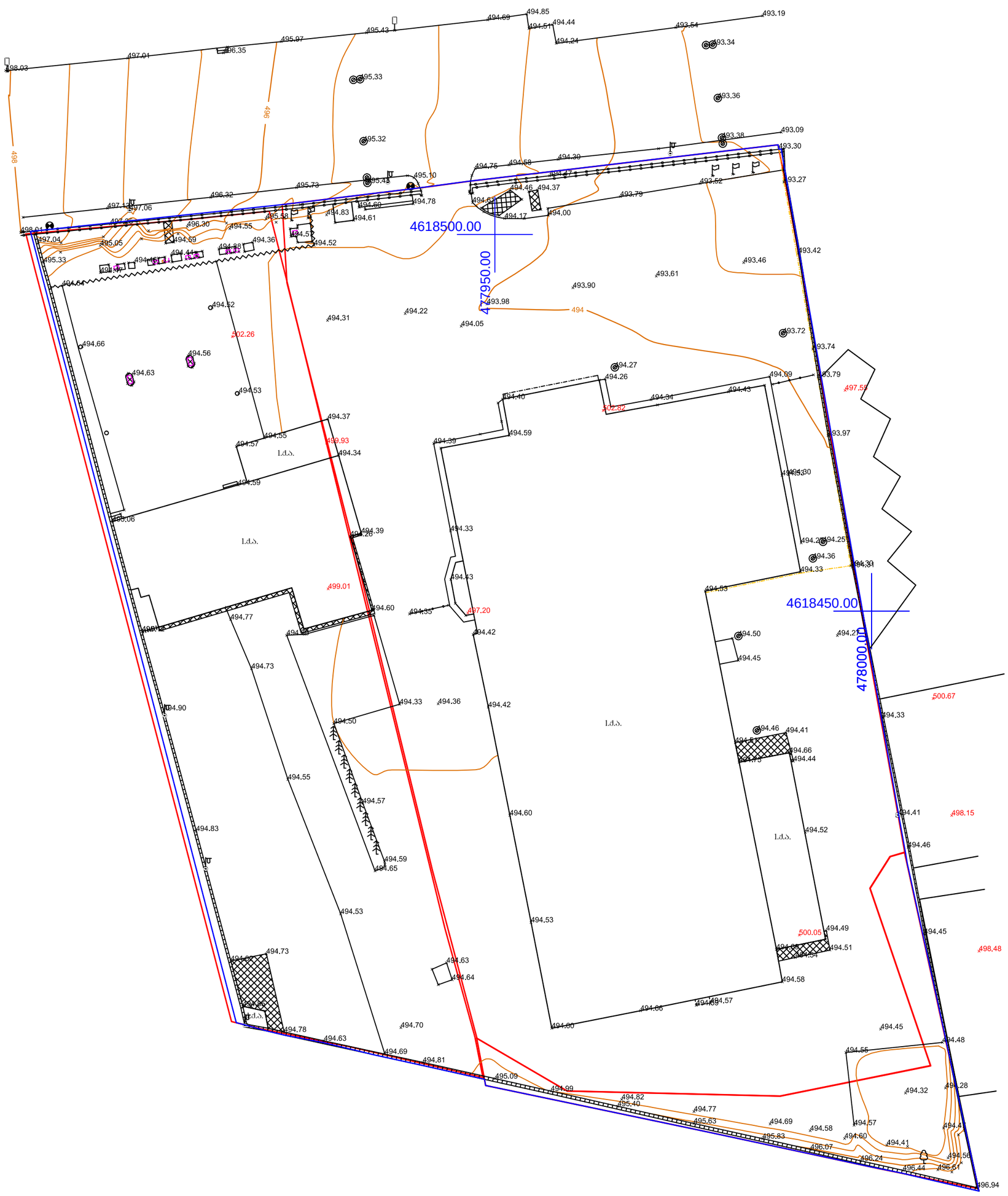

პირობითი აღნიშვნები					
ძს.	შენობა	რეგისტრირებული ნაკვეთის საზღვარი	ფარდული		სამეთვალყურეო ჭა
	ბეტონი	კორექტირებული ნაკვეთის საზღვარი	ფარდული		UTM- საერთაშორისო
	ლითონის ღობე	შლაგბაუნი	კონსოლი		მყარი წერტილი
	რკინა ბეტონის ღობე	გაზი	ელ. ბოძი		დროშა
	ასფალტირებული გზა	გარე განათება	ხეები	499.01	შენობის სიმაღლე
		საგზაო ნიშანი			

შპს „ტერაგრაფიკი“		
დირექტორი		შ. ფხაკაძე
კომპიუტერული უზრუნველყოფა		ი. თალაკვაძე
აზომვა შეასრულა		ა. ბოტკოველი
მასშტაბი 1:500	30.10.2013	