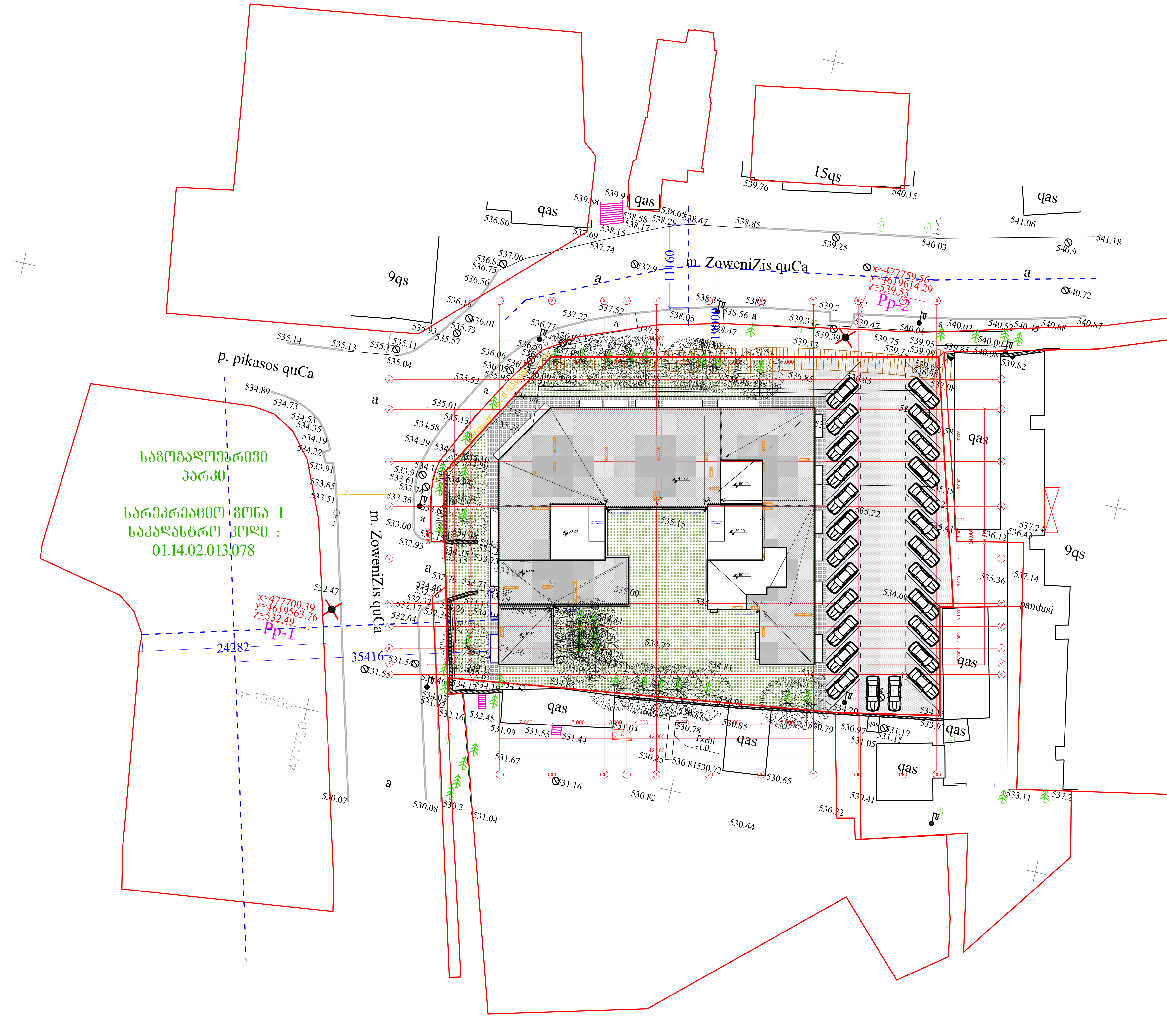

ფორმატი PAPER SIZE	A-3

პირობითი აღნიშვნები — LEGEND

- სათავსოს № — 1 / 100 m² — ფართობი
- ±0.00 — არქიტექტურული ნიშნული
- ± 0.00 — არქიტექტურული ნიშნული
- 1-1 — ჭრილის ხაზი
- ღერძის ხაზი

შენიშვნები — NOTES

1. ნახაზზე ზომები მოცემულია მილიმეტრებში;
2. ნახაზზე ყველა ცვლილება მშენებლობისას შეთანხმებული უნდა იყოს პროექტის ავტორთან;

აერო ფოტო



დამკვეთი CLIENT	შ.პ.ს. "ეკო მეტრი"
პროექტი PROJECT	მრავალბინიანი საცხოვრებელი სახლი
მისამართი ADDRESS	ქ.თბილისი, ნუცუბიძის ქ. №129

თანამდებობა	გვარი	ხელმოწერა
დირექტორი	გ. მორჩილაძე	
მთ.არქიტექტორი	ნ. გვასალია	
არქიტექტორი	მ. ვახტანგიშვილი	
არქიტექტორი	გ. ბოკუჩავა	
კონსტრუქტორი	ა. კორტავა	

ჩვენ ვაშენებთ მომავლისთვის
ეკო მეტრი
www.bbc.ekometer.ge
2 920 921

არქიტექტურული ნაწილი
ARCHITECTURE

მასშტაბი SCALE	1:500	თარიღი DATE OF ISSUE	04/08/2014

ნახაზი DRWG.: გენგეგმა-ტოპო

კორექტირება

№	კორექტ.	თარიღი
1		
2		
3		
4		
5		

სტადია STAGE	ინდექსი INDEX	ფურც. PAGES
მუშა პროექტი		

חזית דרומית - 1 - קנה מידה 1:100

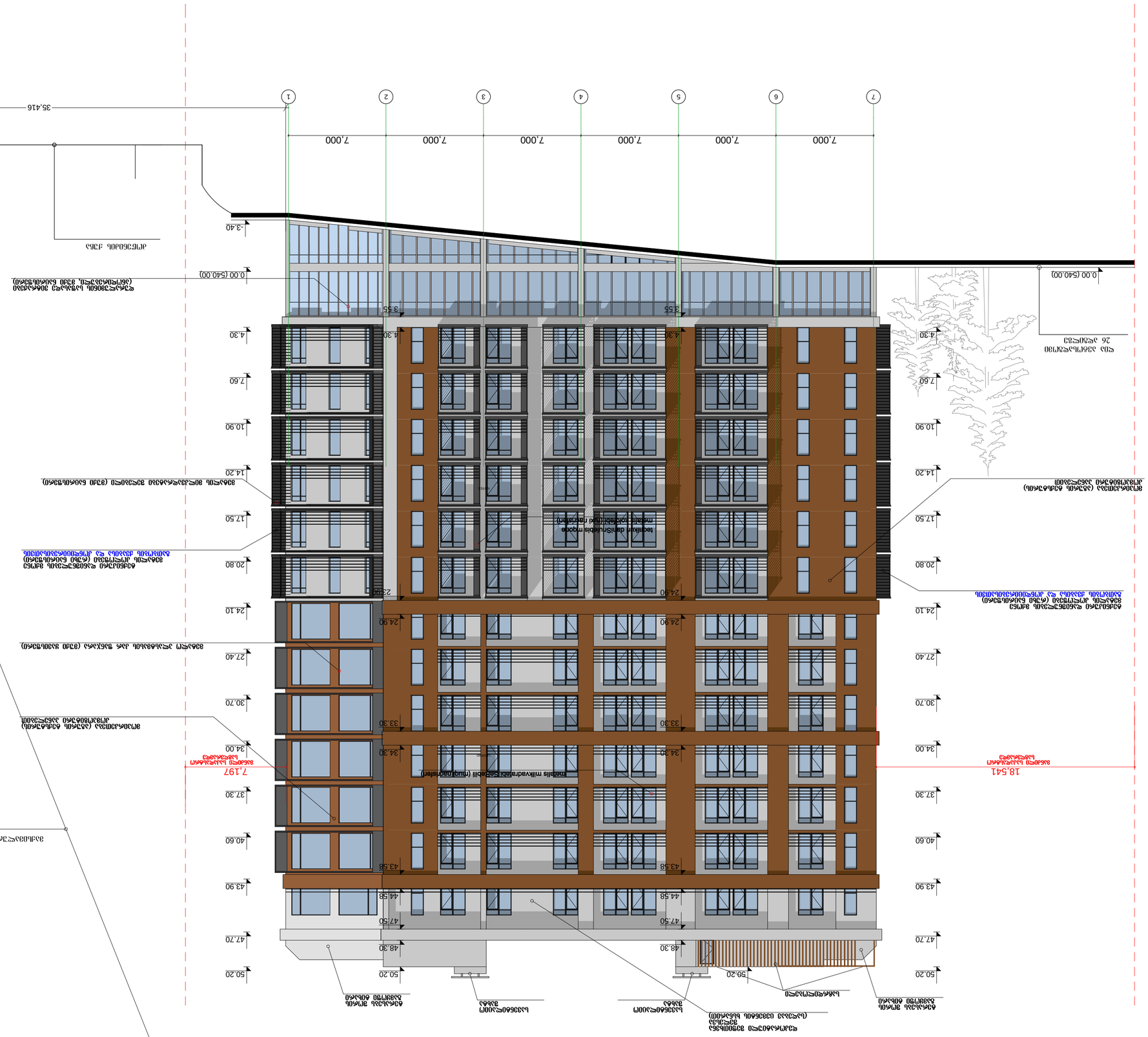
1
2
3
4
5
6
7
7.000
7.000
7.000
7.000
7.000
7.000
35.416
24.282
0.00 (540.00)
3.40
4.30
7.60
10.90
14.20
17.50
20.80
24.10
27.40
30.70
34.00
37.30
40.60
43.90
47.70
50.20
3.55
4.30
23.90
24.90
33.30
34.30
43.58
44.58
47.50
48.30
18.541
7.197
מפלס הכניסה הראשית
(מפלס 0.00 המחושב בגובה 540.00 מטר מעל פני הים)
מפלס הכניסה הראשית
מפלס הכניסה לחניון
מפלס הכניסה לחניון
(מפלס 0.00 המחושב בגובה 537.00 מטר מעל פני הים)

חזית מזרח - חתך א-א



מפת מדידה



מקרא

גבול מגרש	
מבנה קיים	
מבנה להריסה	
מבנה להקמה	
קווי בניין	
מפלס 0.00	
מפלס קיים	
מפלס מתוכנן	
מספר קומה	

הערות

1. כל המידות במטרים אלא אם צוין אחרת.
2. יש לבדוק את המידות בשטח לפני ביצוע.
3. תכנית זו אינה תכנית עבודה.

מספר גוש	30966
מספר חלקה	1
כתובת	רחוב הרצל 15, תל אביב-יפו
שטח המגרש	1,250 מ"ר
שטח בנוי	2,180 מ"ר
אחוזי בנייה	174%
מספר יחידות דיור	24
מספר קומות	8
גובה מבנה	27.40 מ'
מספר חניות	30

מהנדס	אדר' יואב לוי
רישיון	41872
כתובת	רח' הרצל 15, תל אביב-יפו
טלפון	03-5241678
דוא"ל	yoav@levi-arch.co.il

קנה מידה	1:100
תאריך	04/09/2014
גרסה	3
מספר תכנית	A-04

ფასადი " ი - ბ' " ღერძებში

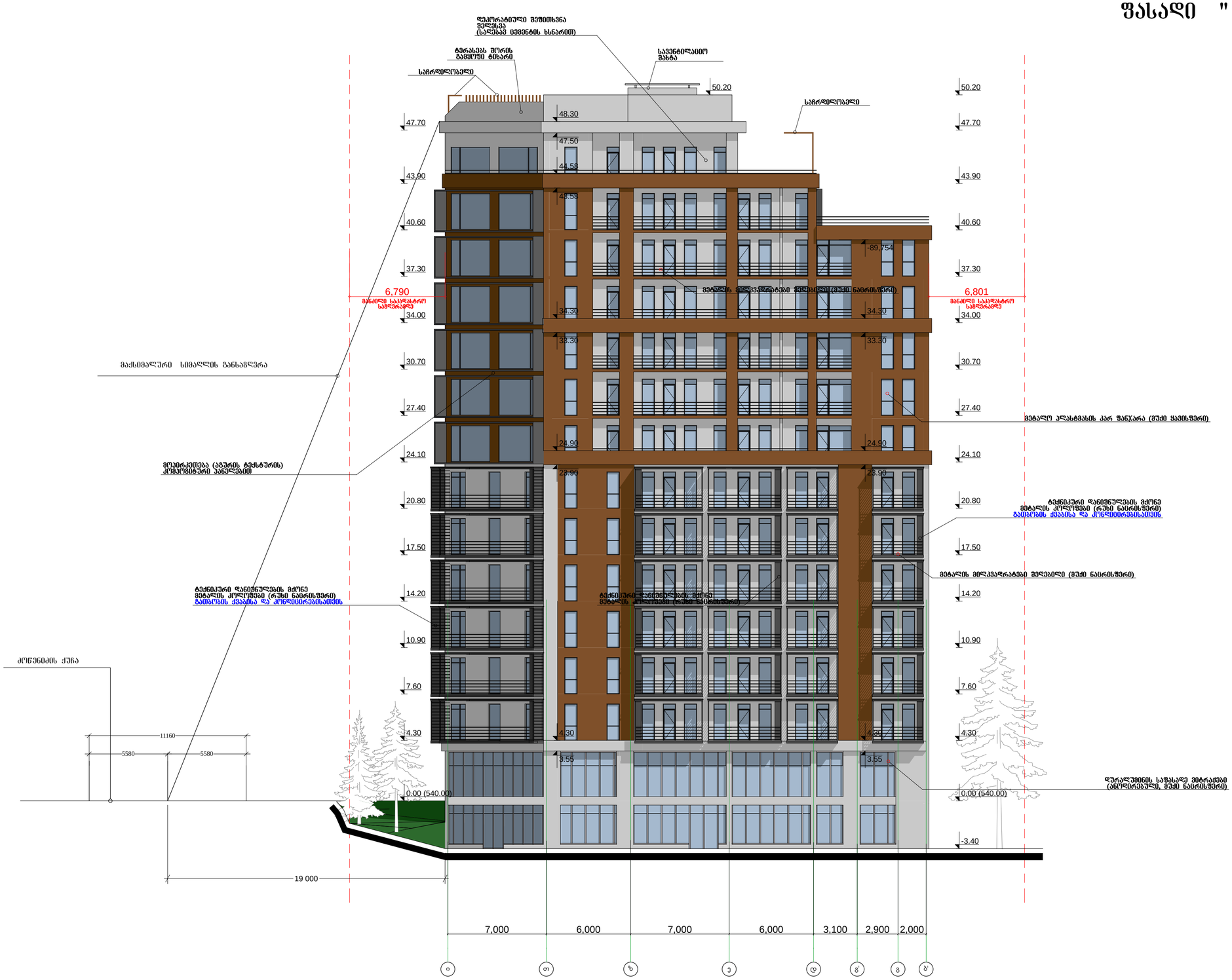

ფასადის „ 1 - 10 „ ღერძების

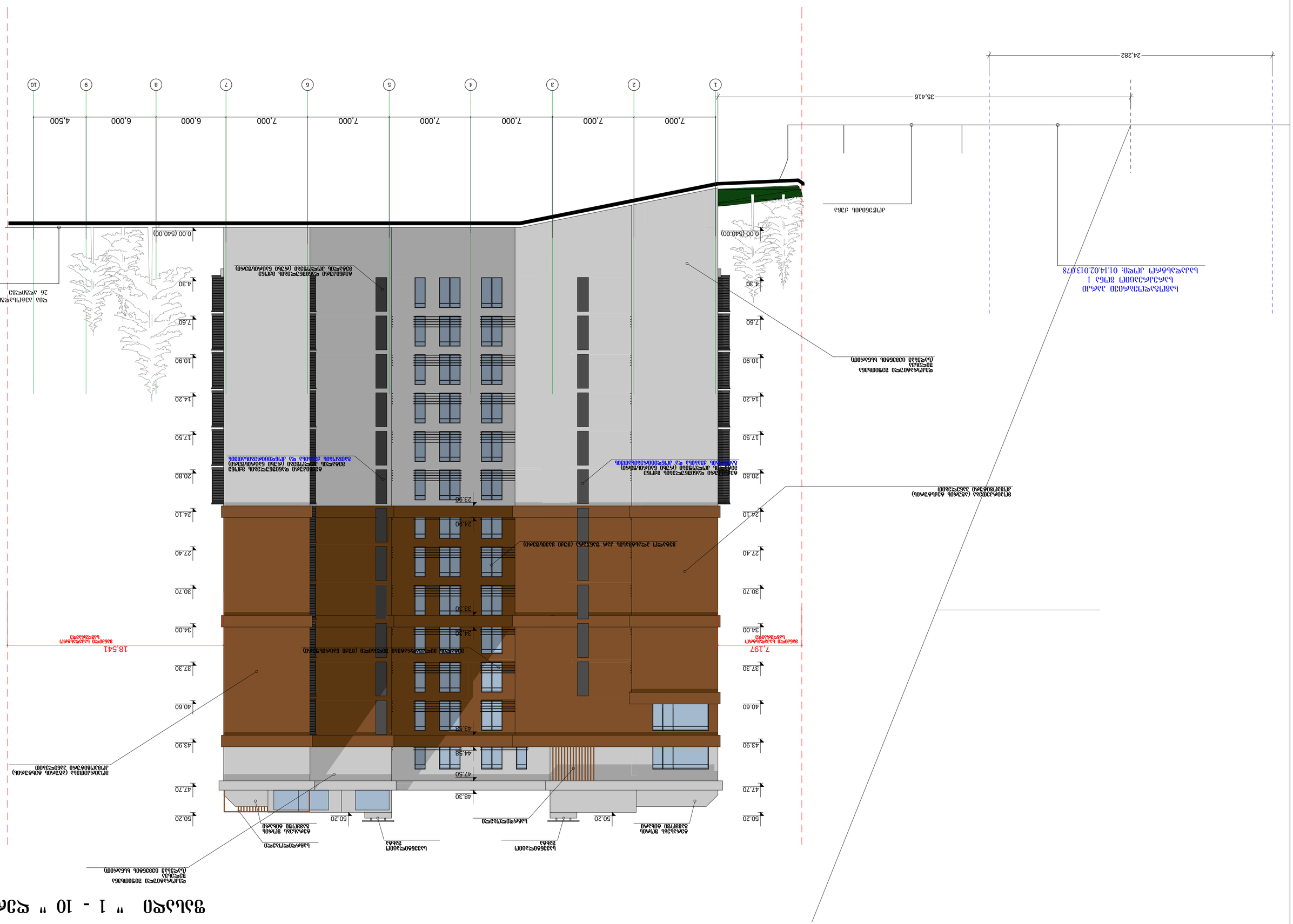

ფასადის მასშტაბი	1:100
ფორმატი	A0
ნახაზის ნომერი	04/09/2014
თარიღი	04/09/2014

ცვლილებების ნომერი			
ცვლილების თარიღი			
ცვლილების ტიპი			
ცვლილების აღწერა			
ავტორი	ნ.ჯაში	ხელმოწერა	
შემოწმებული	ნ.ჯაში	ხელმოწერა	
პროექტის ხელმძღვანელი			
პროექტის ავტორი			

პროექტის სტადია	პროექტი
ნახაზის დასახელება	ფასადის ფერადოვანი გადაწყვეტა
ნახაზის ნომერი	A-0
ფორმატი	A1

NOTES

1. სამშენებლო მოედანზე მოეწყობა დროებითი ელექტრომომარაგების ქსელი.
2. სამშენებლო ობიექტი უზრუნველყოფილი უნდა იქნეს სასმელი წყლით.
3. სამშენებლო ობიექტზე დასაქმებული პირები უზრუნველყოფილი უნდა იქნენ ჰიგიენური საკვებით.

ელექტრომომარაგების ქსელი

ავტორი	ნ.ჯაში
ხელმძღვანელი	
კონსულტანტი	
შემოწმებული	ნ.ჯაში
დამტკიცებული	

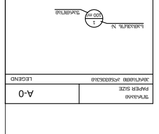

ობიექტის ადგილმდებარეობა

ობიექტის დასახელება	ქალაქ თბილისში, საკრებულოს ქუჩა 26
პროექტის ხელმძღვანელი	
პროექტის ავტორი	ნ.ჯაში

ფასადის ფერადოვანი გადაწყვეტა	
ფასადის ფერადოვანი გადაწყვეტა	
ფასადის ფერადოვანი გადაწყვეტა	
ფასადის ფერადოვანი გადაწყვეტა	
ფასადის ფერადოვანი გადაწყვეტა	
ფასადის ფერადოვანი გადაწყვეტა	
ფასადის ფერადოვანი გადაწყვეტა	
ფასადის ფერადოვანი გადაწყვეტა	
ფასადის ფერადოვანი გადაწყვეტა	
ფასადის ფერადოვანი გადაწყვეტა	

ნახაზის ნომერი	A-0
ფორმატი	A1