საქართველო

ქ. თბილისის მერია

სსიპ თბილისის არქიტექტურის სამსახური

ქ.თბილისი, ისანი-სამგორის რაიონი, ძმები ორბელიანები №7,
შპს არასახელმწიფო საერო სკოლა "ალბიონი" საკუთრებაში დარეგისტრირებული
15079 კვ.მ. არასასოფლო-სამეურნეო დანიშნულების მიწის ნაკვეთის

გეგმა

საფუძველი: ქ. თბილისის მერიის სსიპ ქონების მართვის სააგენტოს წერილი №
ქ. თბილისის მთავრობის №20-32-704. 10.112008 წლის დადგენილება

სამსახურის უფროსი მ\შ:

/ა.ბოჭოიძე/

სიტუაციური სქემა	მაშტაბი: 1:2000

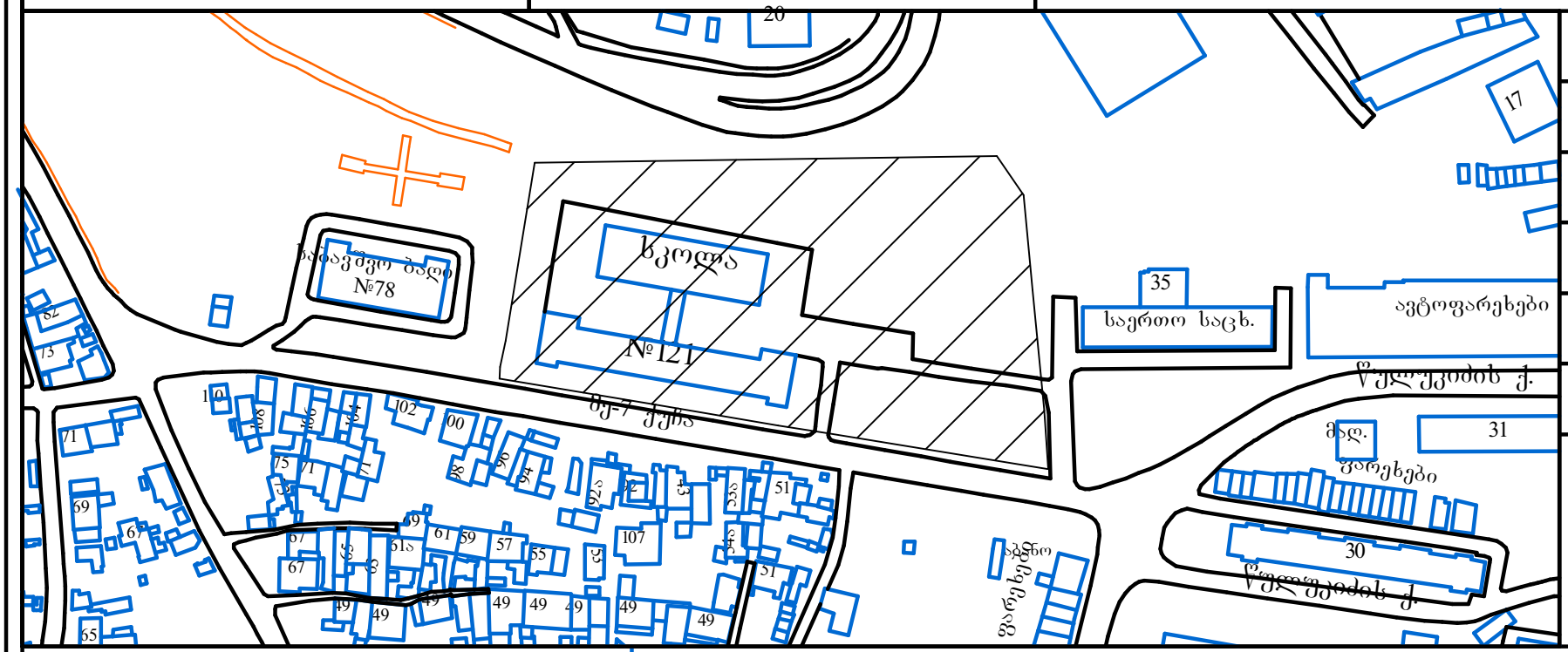

მიწის ნაკვეთის გამოყენების პირობების მომზადების განყოფილება		
განყოფილების უფროსი		ნ.გვენცაძე
მთავარი სპეციალისტი		
საინვესტიციო განყოფილება		
განყოფილების უფროსი		ლ.მელვინიშვილი
მთავარი სპეციალისტი		
მიწის ნაკვეთის ფუნქცია და ქალაქმშენებლობითი პირობების პარამეტრები		

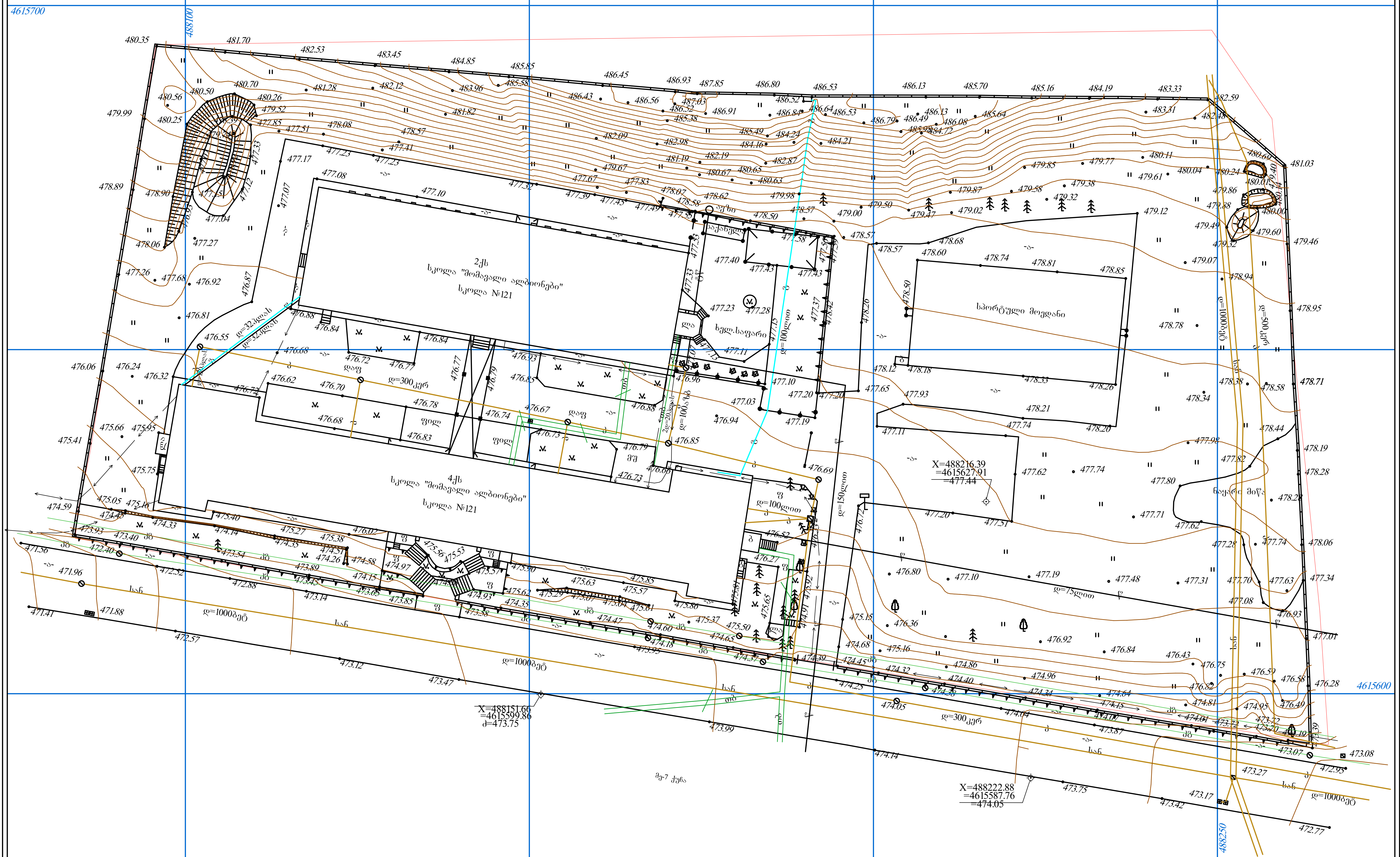

პირობითი აღნიშვნები

ჯ შ 1984 -ის კოორდინატთა სისტემისთ პროექცია

ქს საცხ. შენობა	ხის ღობე	წ	წყალგაყვანილობა
ქა არასაცხ. შენობა	ღობე	გ	გაზი
ფარდული	ქვის კედელი	კ	კანალიზაცია
მშენებარე შენობა	კედელი	სან	სანიაღვრე
სატრანსფორ.	ფლატე	კბ	კავშირგაბმულობა
ჯიხური ხეები	რკინიგზა		ელ. ქსელები
გარე განათება	სამეთვალყურეო ჭები	თგ	გათბობა
	ელ. გადამცემი ხაზი		

შენიშვნა: 1) ———— ნაკვეთის საზღვარი (თუ იგი არის ნახაზზე) მითითებულია დამკვეთის მიერ
2) მიწის სამუშაოების შესრულებისას შეატყობინეთ კომუნიკაციის წარმომადგენლებს

შ.პ.ს. "კირკიტაძე და კომპანია"

პეკინის ქ. №27/10 ტ: 37 46 49 მობ: 8 99 56 22 76, ფაქსი: 37 23 00

l.t.d. "kirkitadze & company"

ეკინი სტრ. 27/10 ტელ: 37 46 49 მობ: 8 99 56 22 76, ფაქს: 37 23 00

www. kirkitadze.ge kirkitadze@mail.ru

დირექტორი:		კირკიტაძე რ.
აზომა:		ჯამბაზიშვილი ბ.
დახაზა:		თოდუა გ.
დამკვეთი:		შპს არასახელმწიფო საერო სკოლა "ალბიონი"
მაშტაბი: 1:500		29/07/2013წ.

ՀԱՅԱՍՏԱՆԻ ՀԱՆՐԱՊԵՏՈՒԹՅՈՒՆ ԳՅՈՒՄՐԻ			ՊԱՏՎԵՐ ՝ ՅՈՒՆԻՍ ՝ ՄԱՅԻՍ ՝
ՀՀ ՇԻՐԱԿԻ ՄԱՐԶԻ ԳՅՈՒՄՐԻ ՀԱՄԱՅՆՔԱՊԵՏԱՐԱՆ, ԱԴՅԱՆ ՓՈՂՈՑ ՇԻՆԱԿԱՆ ԳՈՐԾԱՐԱՆԱՅԻՆ ԿՈՄՊԼԵՔՍԻ ՇԻՆՈՒԹՅՈՒՆՆԵՐԻ ՇԱՀԱԳՈՐԾՄԱՆ ՆԱԽԱԳԻԾ (ՇՀԱՆ 002/125), ԳՅՈՒՄՐԻ ՔԱՂԱՔԱՇԻՆՈՒԹՅԱՆ ՀԱՄԱՐ ՀՈՂԱՄԱՍԻ ԿԱԴԱՍՏՐԱՅԻՆ ՀԱՄԱՐԻ ՍԱՀՄԱՆՈՒՄ	ՍՓՈՓԱԿԱՆ ՄԱՍՇՏԱԲ	ՀՀ. ԱՇԽԱՐՀԱՅԻՆ	
	ՀԱՍՏԱՏՎԱԾ Է		
	ՀԱՍՏԱՏՈՂ		
	ՀԵՂԻՆԱԿ		
	ՀՍԿ		
ՀԱՄԱՁԱՅՆԵՑՎԱԾ ԾԱՌԱՅՈՒԹՅՈՒՆՆԵՐԻ ՑԱՆԿ			
ՀՀ ՇԻՐԱԿԻ ՄԱՐԶԻ ԳՅՈՒՄՐԻ ՀԱՄԱՅՆՔԱՊԵՏԱՐԱՆ			
ՀՀ ԱՇԽԱՐՀԱՅԻՆ ՏԵՂԱՅԱՑՄԱՆ ԵՎ ԿԱԴԱՍՏՐԻ ԿՈՄԻՏԵ			
ՀՀ ՏԱՐԱԾՔԱՅԻՆ ԿԱՌԱՎԱՐՄԱՆ ԵՎ ՔԱՂԱՔԱՇԻՆՈՒԹՅԱՆ ՊԵՏԱԿԱՆ ԾԱՌԱՅՈՒԹՅՈՒՆ			

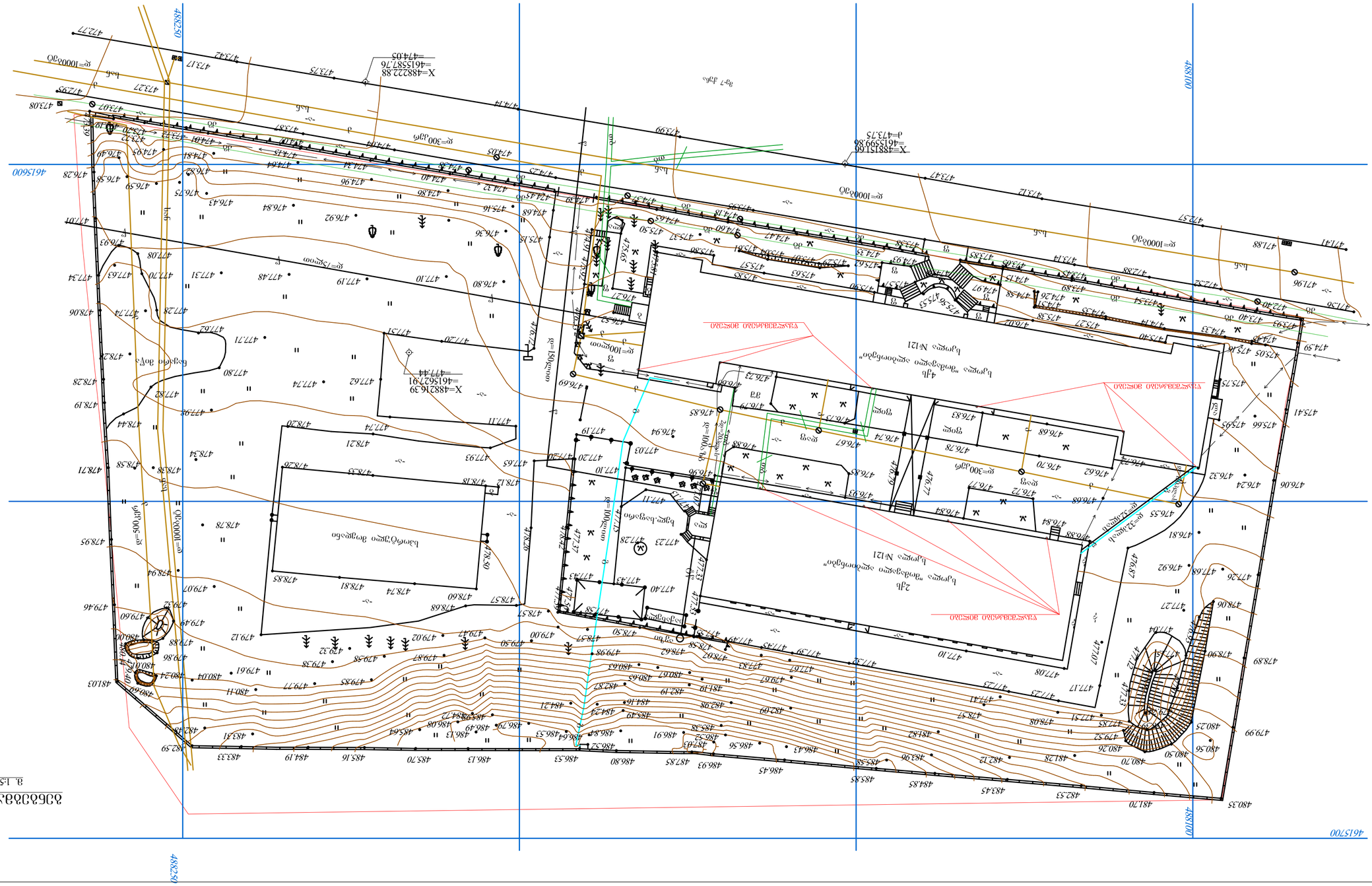

ՀԱՄԱՁԱՅՆԵՑՎԱԾ ԾԱՌԱՅՈՒԹՅՈՒՆՆԵՐԻ ՑԱՆԿ

ՀՀ ՇԻՐԱԿԻ ՄԱՐԶԻ ԳՅՈՒՄՐԻ ՀԱՄԱՅՆՔԱՊԵՏԱՐԱՆ

ՀՀ ԱՇԽԱՐՀԱՅԻՆ ՏԵՂԱՅԱՑՄԱՆ ԵՎ ԿԱԴԱՍՏՐԻ ԿՈՄԻՏԵ

ՀՀ ՏԱՐԱԾՔԱՅԻՆ ԿԱՌԱՎԱՐՄԱՆ ԵՎ ՔԱՂԱՔԱՇԻՆՈՒԹՅԱՆ ՊԵՏԱԿԱՆ ԾԱՌԱՅՈՒԹՅՈՒՆ

ՀՀ ՇԻՐԱԿԻ ՄԱՐԶԻ ԳՅՈՒՄՐԻ ՀԱՄԱՅՆՔԱՊԵՏԱՐԱՆ, ԱԴՅԱՆ ՓՈՂՈՑ ՇԻՆԱԿԱՆ ԳՈՐԾԱՐԱՆԱՅԻՆ ԿՈՄՊԼԵՔՍԻ ՇԻՆՈՒԹՅՈՒՆՆԵՐԻ ՇԱՀԱԳՈՐԾՄԱՆ ՆԱԽԱԳԻԾ (ՇՀԱՆ 002/125), ՔԱՂԱՔԱՇԻՆՈՒԹՅԱՆ ՀԱՄԱՐ ՀՈՂԱՄԱՍԻ ԿԱԴԱՍՏՐԱՅԻՆ ՀԱՄԱՐԻ ՍԱՀՄԱՆՈՒՄ	ՍՓՈՓԱԿԱՆ ՄԱՍՇՏԱԲ	ՀՀ. ԱՇԽԱՐՀԱՅԻՆ	
	ՀԱՍՏԱՏՎԱԾ Է		
	ՀԱՍՏԱՏՈՂ		
	ՀԵՂԻՆԱԿ		
	ՀՍԿ		
ՀԱՄԱՁԱՅՆԵՑՎԱԾ ԾԱՌԱՅՈՒԹՅՈՒՆՆԵՐԻ ՑԱՆԿ			
ՀՀ ՇԻՐԱԿԻ ՄԱՐԶԻ ԳՅՈՒՄՐԻ ՀԱՄԱՅՆՔԱՊԵՏԱՐԱՆ			
ՀՀ ԱՇԽԱՐՀԱՅԻՆ ՏԵՂԱՅԱՑՄԱՆ ԵՎ ԿԱԴԱՍՏՐԻ ԿՈՄԻՏԵ			
ՀՀ ՏԱՐԱԾՔԱՅԻՆ ԿԱՌԱՎԱՐՄԱՆ ԵՎ ՔԱՂԱՔԱՇԻՆՈՒԹՅԱՆ ՊԵՏԱԿԱՆ ԾԱՌԱՅՈՒԹՅՈՒՆ			

ՀՀ ՇԻՐԱԿԻ ՄԱՐԶԻ ԳՅՈՒՄՐԻ ՀԱՄԱՅՆՔԱՊԵՏԱՐԱՆ

ՀՀ ԱՇԽԱՐՀԱՅԻՆ ՏԵՂԱՅԱՑՄԱՆ ԵՎ ԿԱԴԱՍՏՐԻ ԿՈՄԻՏԵ

ՀՀ ՏԱՐԱԾՔԱՅԻՆ ԿԱՌԱՎԱՐՄԱՆ ԵՎ ՔԱՂԱՔԱՇԻՆՈՒԹՅԱՆ ՊԵՏԱԿԱՆ ԾԱՌԱՅՈՒԹՅՈՒՆ

ՀՀ ՕՐՈՇՄԱՆ ԵՎ ՀՍԿՈՂՈՒԹՅԱՆ ՆԱԽԱՐԱՐՈՒԹՅԱՆ ՊԵՏԱԿԱՆ ԵԿԱՄՈՒՏՆԵՐԻ ԿՈՄԻՏԵ			
ք. Երևան, Կոմիտաս 49/4 նախագծային ընկերություն, ՀՀ, Կոտայքի մարզ, Գավառ քաղաք, Կենտրոն 1-ին փողոցամաս 1/1 հասցեում գտնվող հողամասի			
ՀԱՄԱՐԱՏԱՑՎԱԾ ՀԱՏԱԿԱԳԾԱՅԻՆ ՊԼԱՆ (№002/125), ԿԱՌՈՒՑԱՊԱՏՄԱԿԱՆ ՀԱՄԱԼԻՐՔԻ ՀԱՄԱՐ			
ՀԱՏԱԿԱԳԾԱՅԻՆ ՊԼԱՆ (ԱՇԽԱՏԱՆՔԱՅԻՆ)	Ա-1		
ԱՇԽ. ՊԱՏ. Ա. ՀԱՅՐԱՊԵՏՅԱՆ			

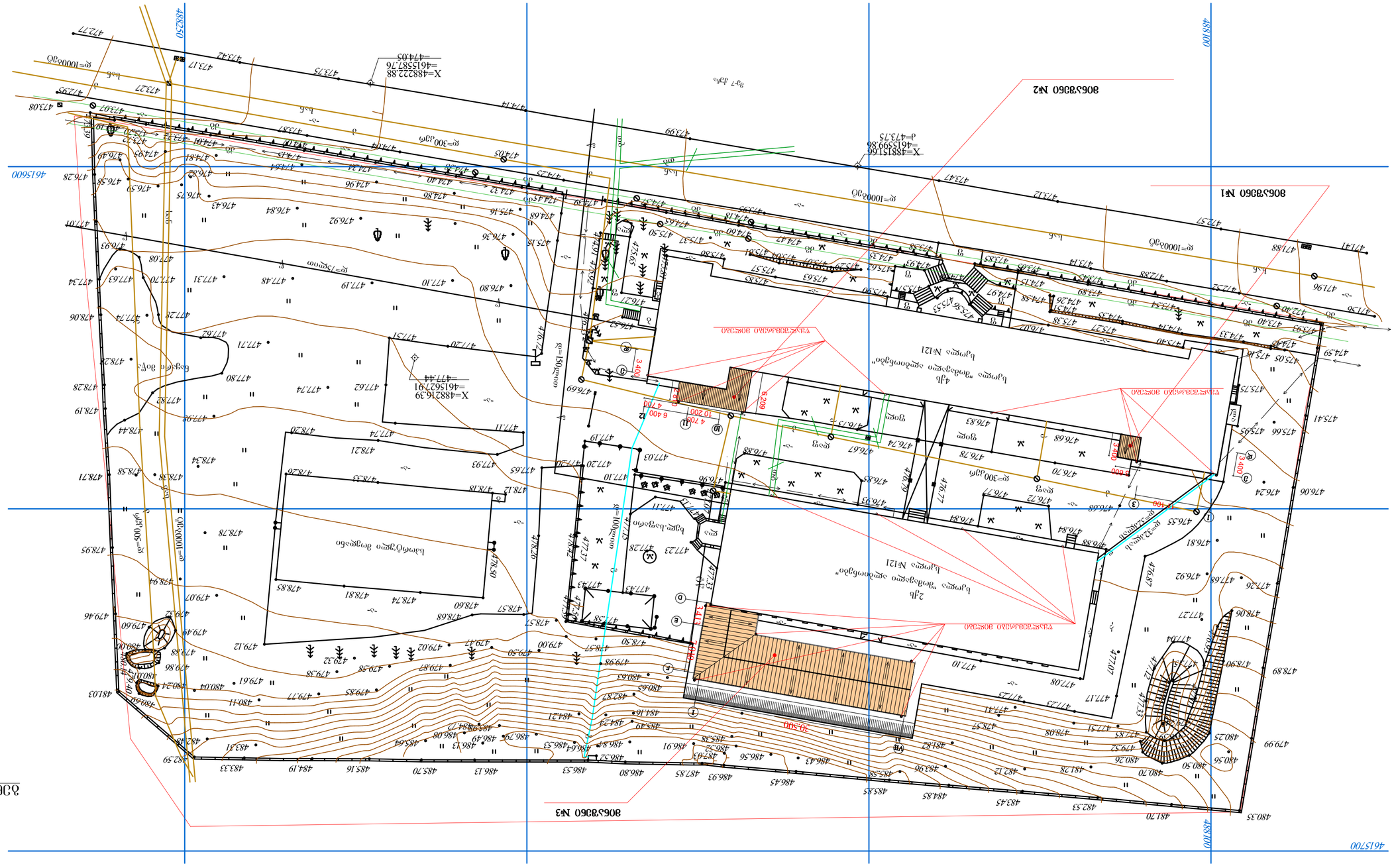
806ՀՅՈՒՐ №2
806ՀՅՈՒՐ №1
806ՀՅՈՒՐ №3
2-րդ հարկի մուտքը «Կոտայքի մարզային ավտոմոբիլային ճանապարհների տեղամաս» ՊՈԱԿ-ի վարչական շենքի
1-ին հարկի մուտքը «Կոտայքի մարզային ավտոմոբիլային ճանապարհների տեղամաս» ՊՈԱԿ-ի վարչական շենքի
Ընդհանուր