1:100 მიწისქვეშა ავტოსადგომის გეგმა -2.70 ნიშნულზე

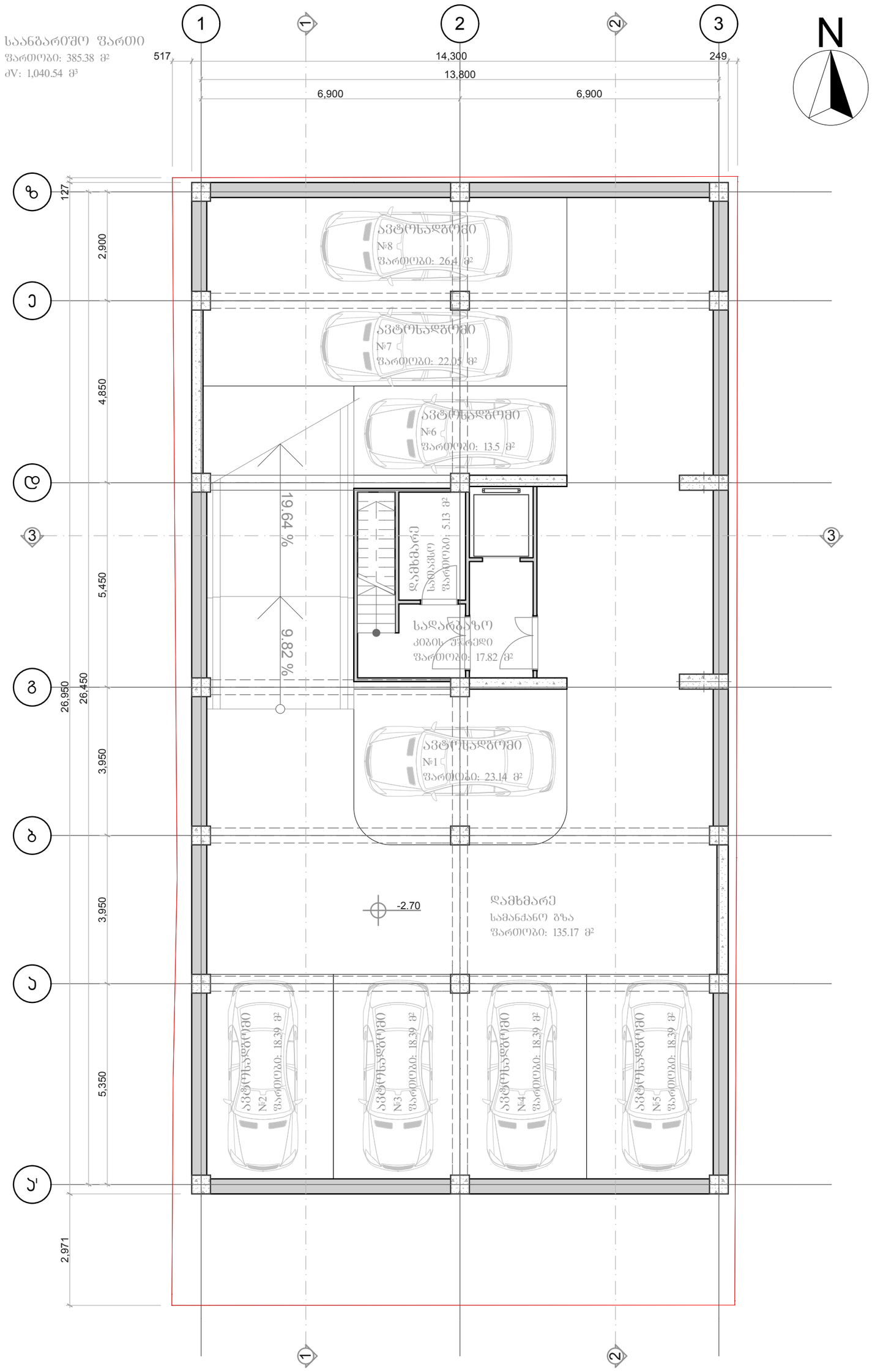

Geoarch

საპროექტო ორგანიზაცია	პროექტის დასახელება	შენიშვნა
შპს გეოარქი	შერეული ფუნქციის მქონე მრავალბინიანი საცხოვრებელი კორპუსი	0.00=461.50 აფსოლუტური ნიშნულის
მისამართი: ლ.ასვასაძის 7ა თბილისი საქართველო 0179 info@geoarch.ge www.geoarch.ge	საპროექტო ტერიტორიის მისამართი: მიცკევიჩის 56 თბილისი საქართველო ----	პირობითი ნიშნები

პოზიცია	სახელი/გვარი	ხელმოწერა
დირექტორი	ზ. ჩოჩია	
ავტორი	ზ. ჩოჩია	
შეასრულა	ი. ჩოჩია	

ნახაზის დასახელება	
მიწისქვეშა ავტოსადგომის გეგმა	
პროექტის № A.14.02	თარიღი 2014
მასშტაბი 1:100	ფორმატი A2
მასშტაბი A.2	სტადია არქიტექტურული პროექტი

1:100

პირველი სართულის გეგმა 0.00 ნიშნულზე

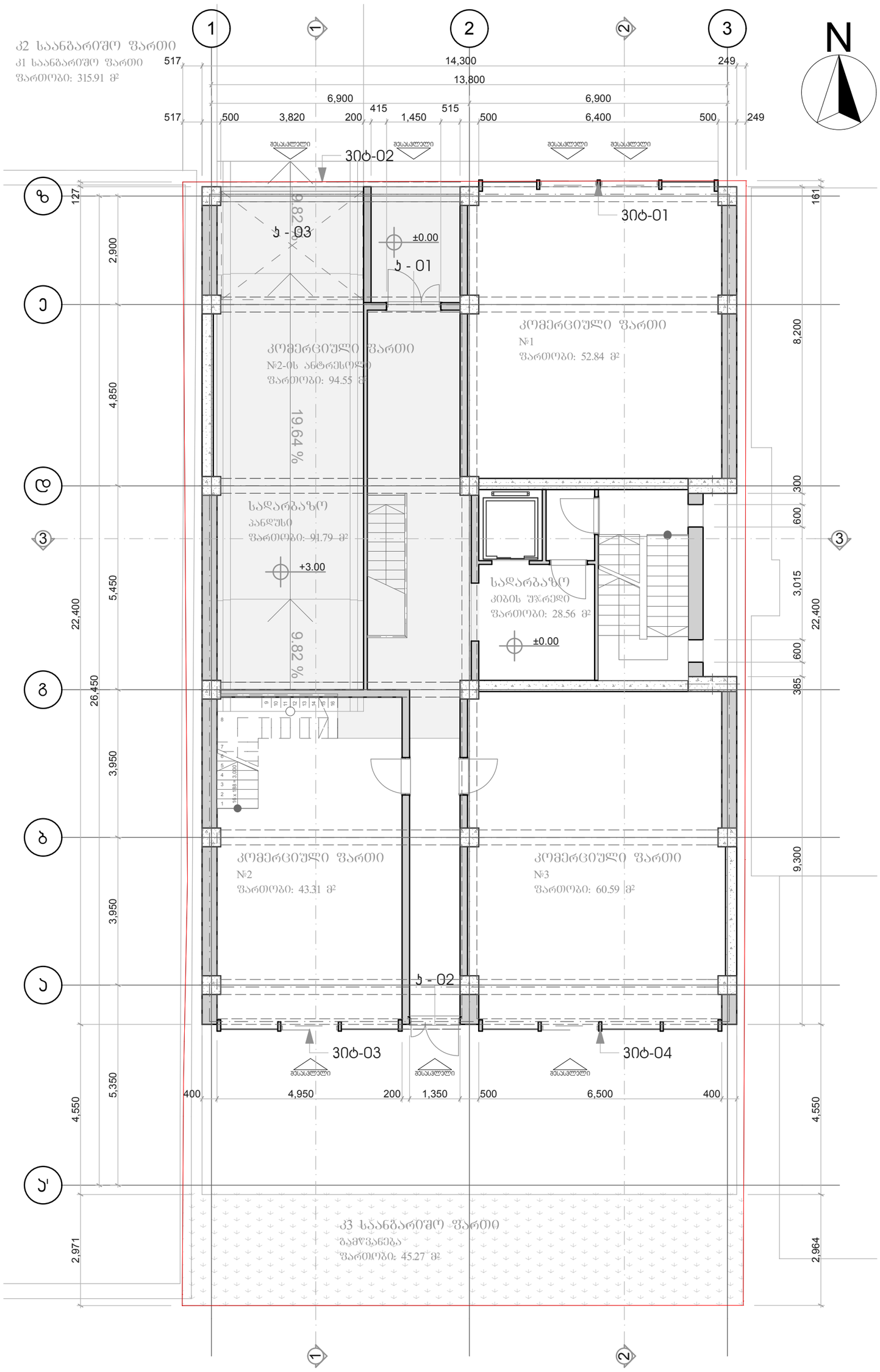

Geoarch	საპროექტო ორგანიზაცია: შპს გეოარქი მისამართი: ლ.ასვსაძის 7ა თბილისი საქართველო 0179 info@geoarch.ge www.geoarch.ge	პროექტის დასახელება: მერეული ფუნქციის მქონე მრავალბინიანი საცხოვრებელი კორპუსი	შენიშვნა: 0.00=461.50 აფსოლუტური ნიშნულის
	პოზიცია / სახელი/გვარი / ხელმოწერა დირექტორი — ზ. ჩოჩია ავტორი — ზ. ჩოჩია შემსრულა — ი. ჩოჩია	საპროექტო ტერიტორიის მისამართი: მიცკევიჩის 56 თბილისი საქართველო ----	პირობითი ნიშნები

ნახაზის დასახელება: პირველი სართულის გეგმა	
პროექტის № A.14.02	თარიღი 2014
მასშტაბი 1:100	ფორმატი A2
მასშტაბი A.3	სტადია არქიტექტურული პროექტი

1:100

მეორე სართულის გეგმა 5.70 ნიშნულზე

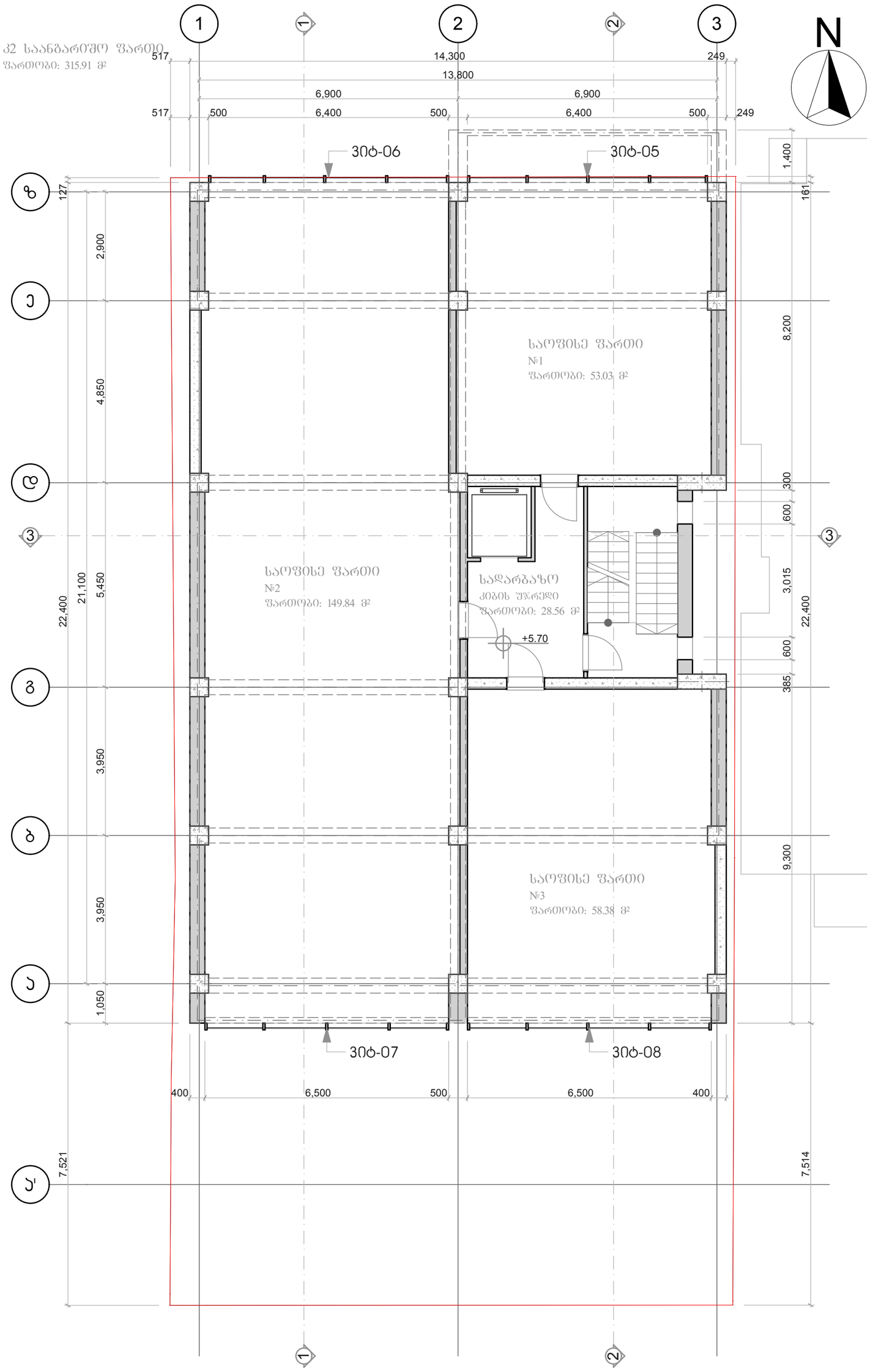

Geoarch	საპროექტო ორგანიზაცია შპს გეოარქი მისამართი: ლ.ასვსაძის 7ა თბილისი საქართველო 0179 info@geoarch.ge www.geoarch.ge	პროექტის დასახელება შერეული ფუნქციის მქონე მრავალბინიანი საცხოვრებელი კორპუსი	შენიშვნა 0.00=461.50 აფსოლუტური ნიშნულის	ნახაზის დასახელება მეორე სართულის გეგმა

პოზიცია	სახელი/გვარი	ხელმოწერა
დირექტორი	ზ. ჩოჩია	
ავტორი	ზ. ჩოჩია	
შეასრულა	ი. ჩოჩია	

საპროექტო ტერიტორიის მისამართი:
მიცკევიჩის 56
თბილისი
საქართველო

პირობითი ნიშნები

პროექტის № A.14.02	თარიღი 2014
მასშტაბი 1:100	ფორმატი A2
მასშტაბი A.4	სტადია არქიტექტურული პროექტი

1:100

მესამე სართულის გეგმა 9.00 ნიშნულზე

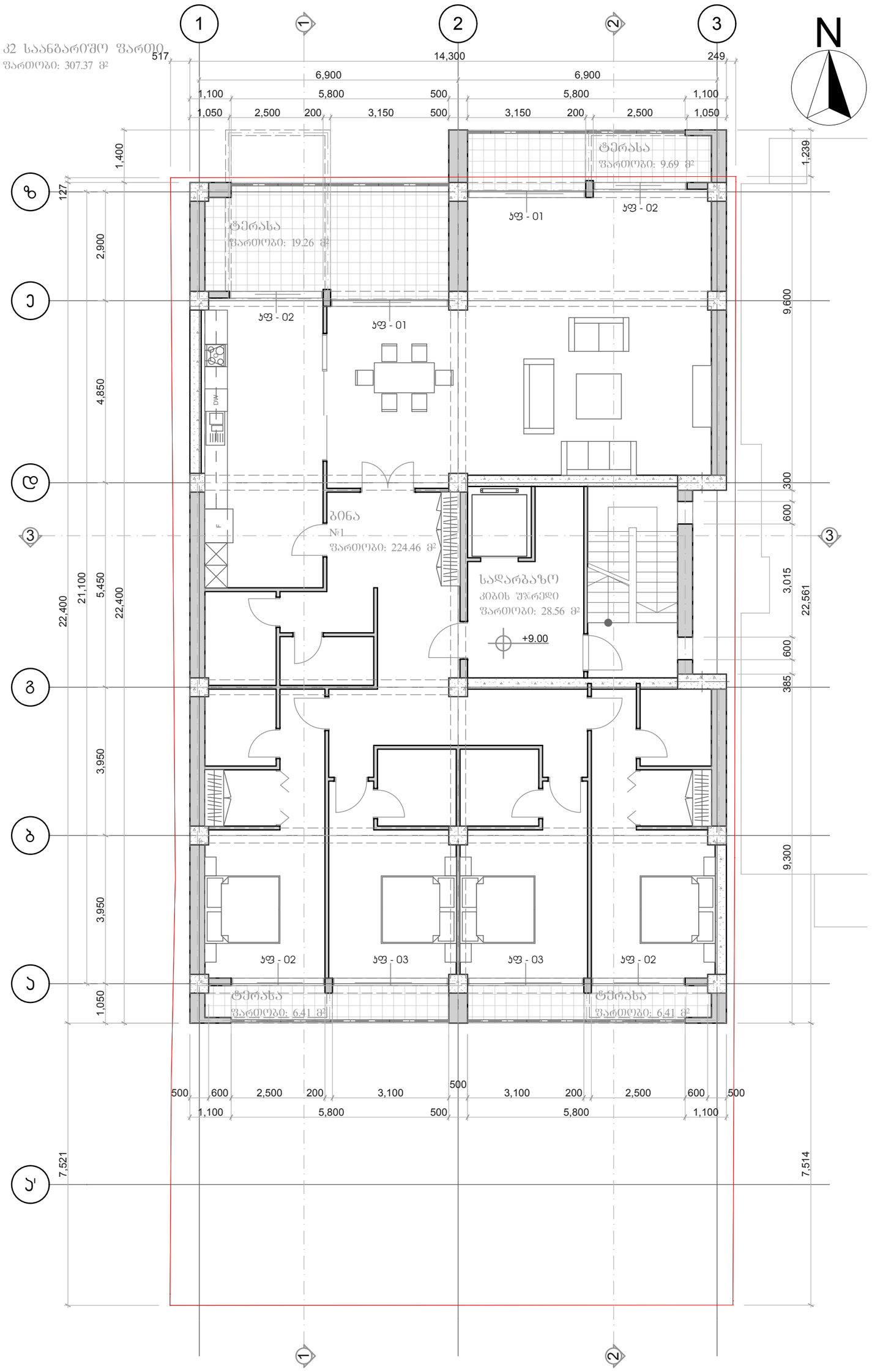

Geoarch	საპროექტო ორგანიზაცია შპს გეოარქი მისამართი: ლ.ასვსაძის 7ა თბილისი საქართველო 0179 info@geoarch.ge www.geoarch.ge	პროექტის დასახელება შერეული ფუნქციის მქონე მრავალბინიანი საცხოვრებელი კორპუსი	შენიშვნა 0.00=461.50 აფსოლუტური ნიშნულის	ნახაზის დასახელება მესამე სართულის გეგმა	
	პოზიცია / სახელი/გვარი / ხელმოწერა დირექტორი ზ. ჩოჩია ავტორი ზ. ჩოჩია შემსრულა ი. ჩოჩია	საპროექტო ტერიტორიის მისამართი: მიცკევიჩის 56 თბილისი საქართველო ----	პირობითი ნიშნები	პროექტის № A.14.02 თარიღი 2014 მასშტაბი 1:100 ფორმატი A2 მასშტაბი A.5 სტადია არქიტექტურული პროექტი	

1:100

მეოთხე სართულის გეგმა 12.30 ნიშნულზე

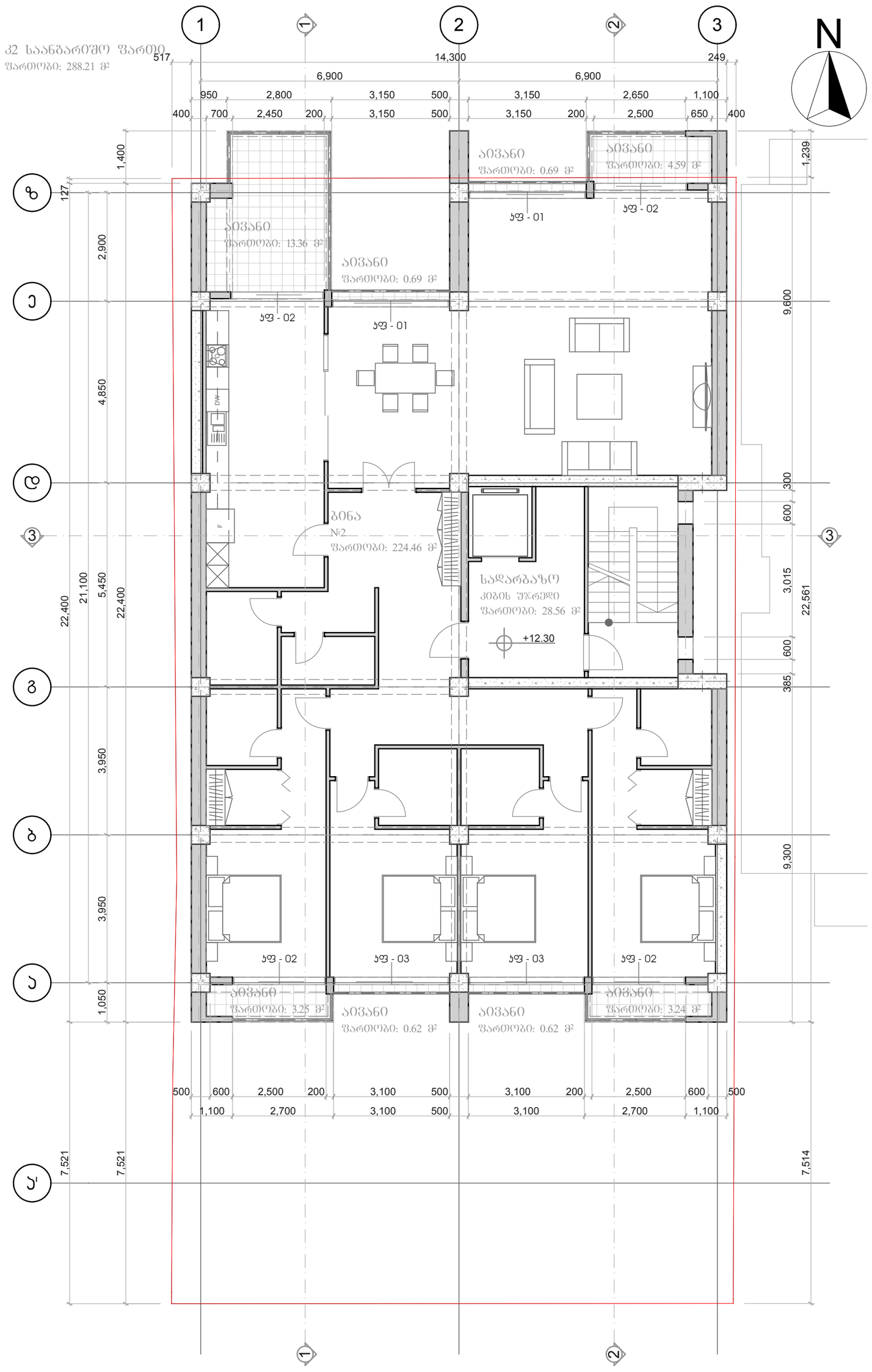

საპროექტო ორგანიზაცია შპს გეოარქი მისამართი: ლ.ასვსაძის 7ა თბილისი საქართველო 0179 info@geoarch.ge www.geoarch.ge	პროექტის დასახელება შერეული ფუნქციის მქონე მრავალბინიანი საცხოვრებელი კორპუსი	შენიშვნა 0.00=461.50 აფსოლუტური ნიშნულის	ნახაზის დასახელება მეოთხე სართულის გეგმა
პოზიცია / სახელი/გვარი / ხელმოწერა დირექტორი — ზ. ჩოჩია არქიტექტორი — ზ. ჩოჩია შემსრულებელი — ი. ჩოჩია	საპროექტო ტერიტორიის მისამართი: მიცკევიჩის 56 თბილისი საქართველო ----	პირობითი ნიშნები	პროექტის № A.14.02 / თარიღი 2014 მასშტაბი 1:100 / ფორმატი A2 მასშტაბი A.6 / სტადია არქიტექტურული პროექტი

1:100

მეხუთე სართულის გეგმა 15.60 ნიშნულზე

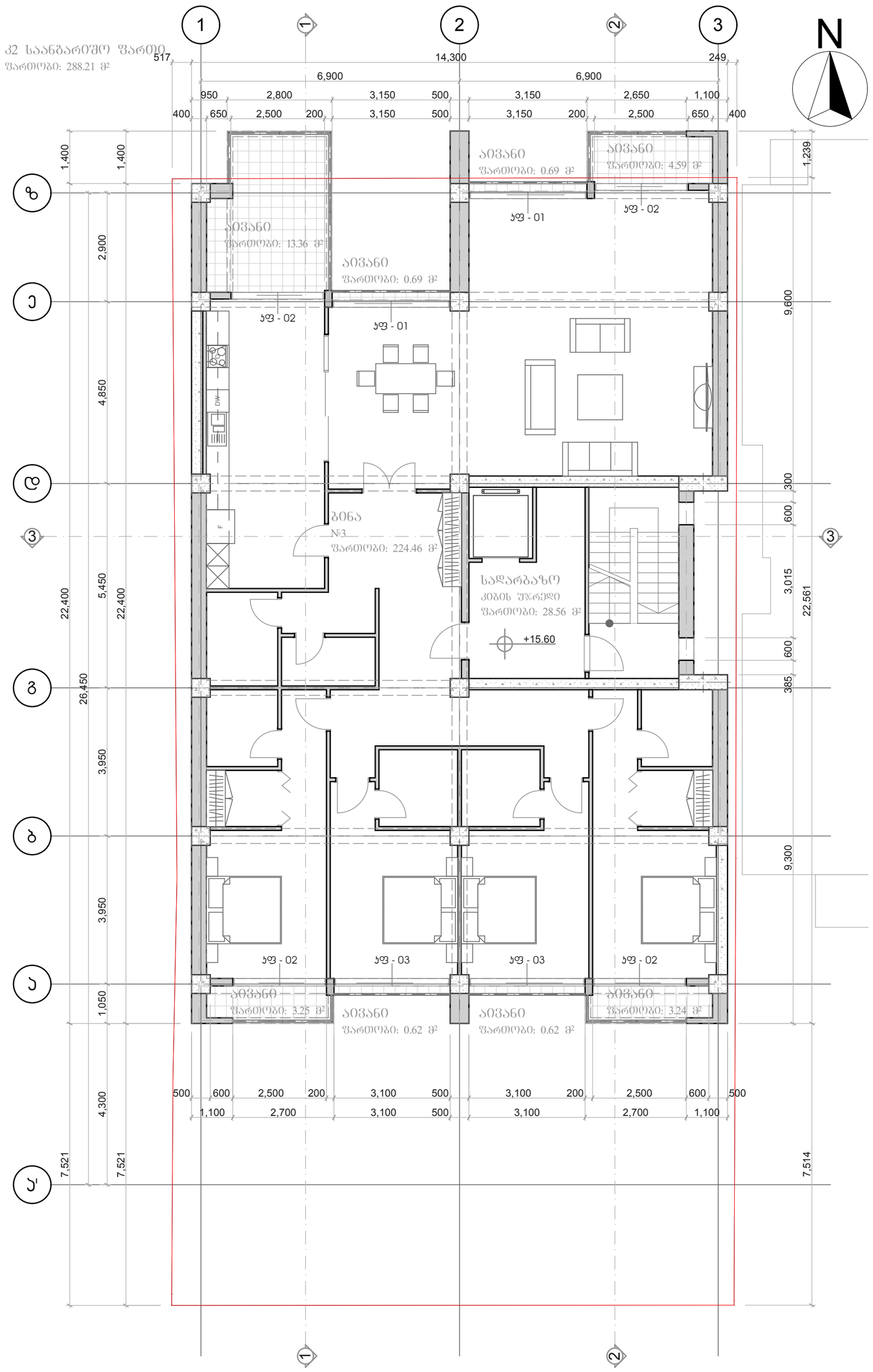

Geoarch

საპროექტო ორგანიზაცია	პროექტის დასახელება	შენიშვნა
შპს გეოარქი	შერეული ფუნქციის მქონე მრავალბინიანი საცხოვრებელი კორპუსი	0.00=461.50 აფსოლუტური ნიშნულის
მისამართი: ლ.ასვსაძის 7ა თბილისი საქართველო 0179 info@geoarch.ge www.geoarch.ge	საპროექტო ტერიტორიის მისამართი: მიცკევიჩის 56 თბილისი საქართველო ----	პირობითი ნიშნები

პოზიცია	სახელი/გვარი	ხელმოწერა
დირექტორი	ზ. ჩოჩია	
ავტორი	ზ. ჩოჩია	
შემსრულა	ი. ჩოჩია	

ნახაზის დასახელება		
მეხუთე სართულის გეგმა		
პროექტის № A.14.02	თარიღი 2014	
მასშტაბი 1:100	ფორმატი A2	
მასშტაბი A.7	სტადია არქიტექტურული პროექტი	

1:100

მეექვსე სართულის გეგმა 18.90 ნიშნულზე

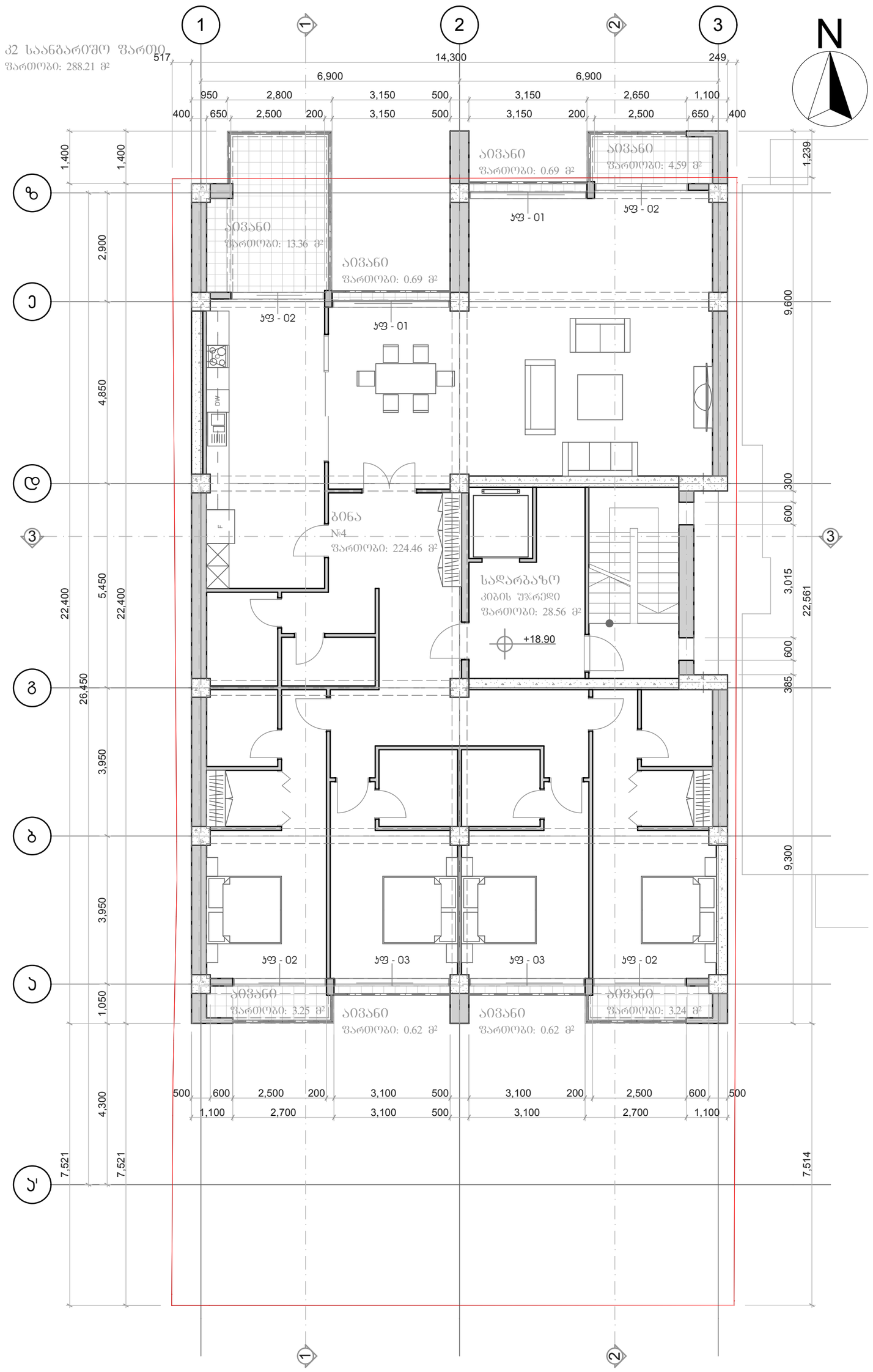

Geoarch

საპროექტო ორგანიზაცია	პროექტის დასახელება	შენიშვნა
შპს გეოარქი	შერეული ფუნქციის მქონე მრავალბინიანი საცხოვრებელი კორპუსი	0.00=461.50 აფსოლუტური ნიშნულის
მისამართი: ლ.ასვსაძის 7ა თბილისი საქართველო 0179 info@geoarch.ge www.geoarch.ge	საპროექტო ტერიტორიის მისამართი: მიცკევიჩის 56 თბილისი საქართველო ----	პირობითი ნიშნები

პოზიცია	სახელი/გვარი	ხელმოწერა
დირექტორი	ზ. ჩოჩია	
ავტორი	ზ. ჩოჩია	
შემსრულა	ი. ჩოჩია	

ნახაზის დასახელება		
მეექვსე სართულის გეგმა		
პროექტის №	თარიღი	
A.14.02	2014	
მასშტაბი	ფორმატი	
1:100	A2	
მასშტაბი	სტადია	
A.8	არქიტექტურული პროექტი	

1:100

მეშვიდე სართულის გეგმა 22.20 ნიშნულზე

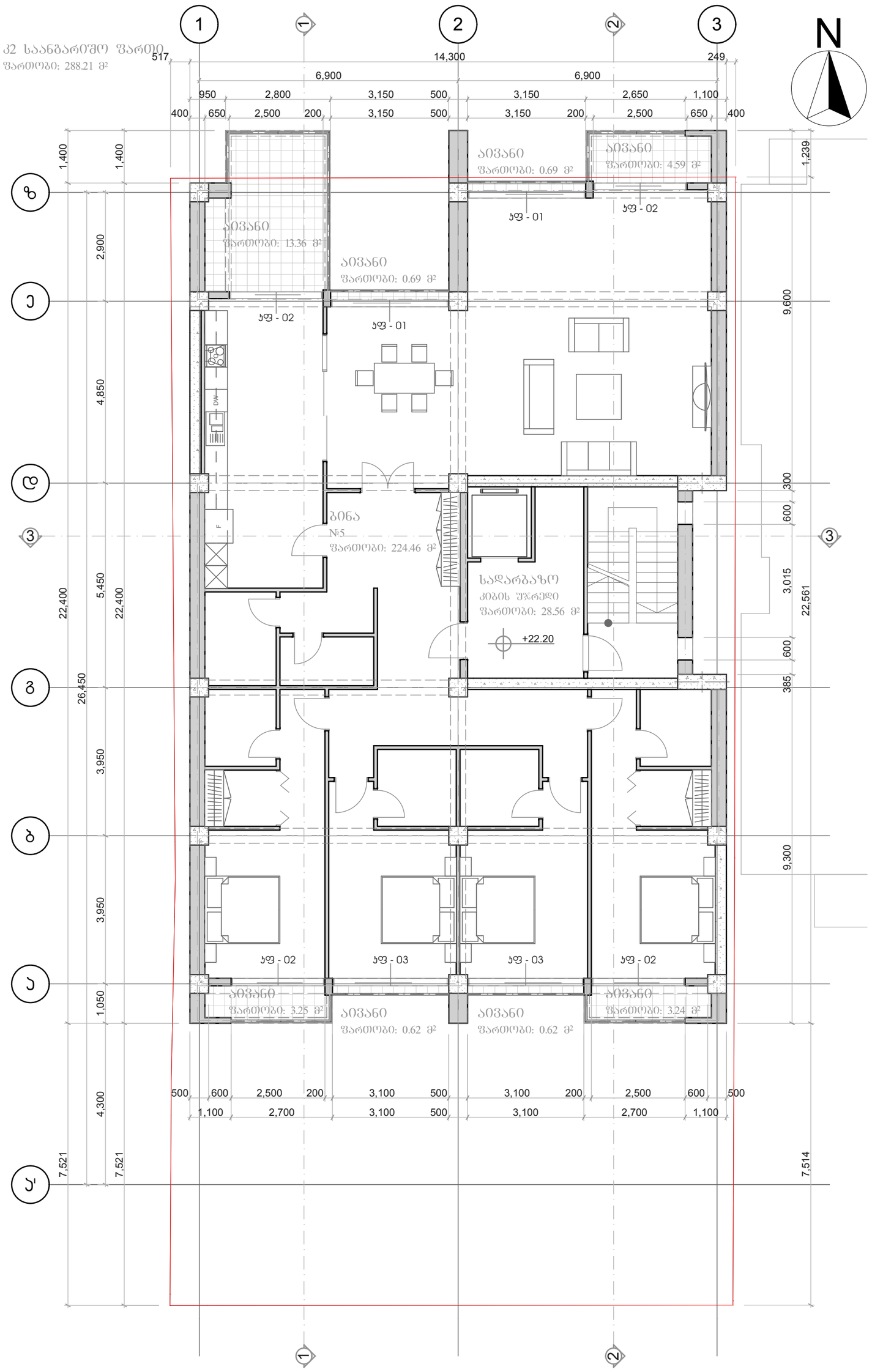

Geoarch	საპროექტო ორგანიზაცია: შპს გეოარქი მისამართი: ლ.ასვსაძის 7ა თბილისი საქართველო 0179 info@geoarch.ge www.geoarch.ge	პროექტის დასახელება: შერეული ფუნქციის მქონე მრავალბინიანი საცხოვრებელი კორპუსი	შენიშვნა: 0.00=461.50 აფსოლუტური ნიშნულის
	პოზიცია / სახელი/გვარი / ხელმოწერა დირექტორი — ზ. ჩოჩია ავტორი — ზ. ჩოჩია შემსრულა — ი. ჩოჩია	საპროექტო ტერიტორიის მისამართი: მიცკევიჩის 56 თბილისი საქართველო ----	პირობითი ნიშნები

ნახაზის დასახელება: მეშვიდე სართულის გეგმა	
პროექტის № A.14.02	თარიღი 2014
მასშტაბი 1:100	ფორმატი A2
მასშტაბი A.9	სტადია არქიტექტურული პროექტი

1:100

მერვე სართულის გეგმა 25.50 ნიშნულზე

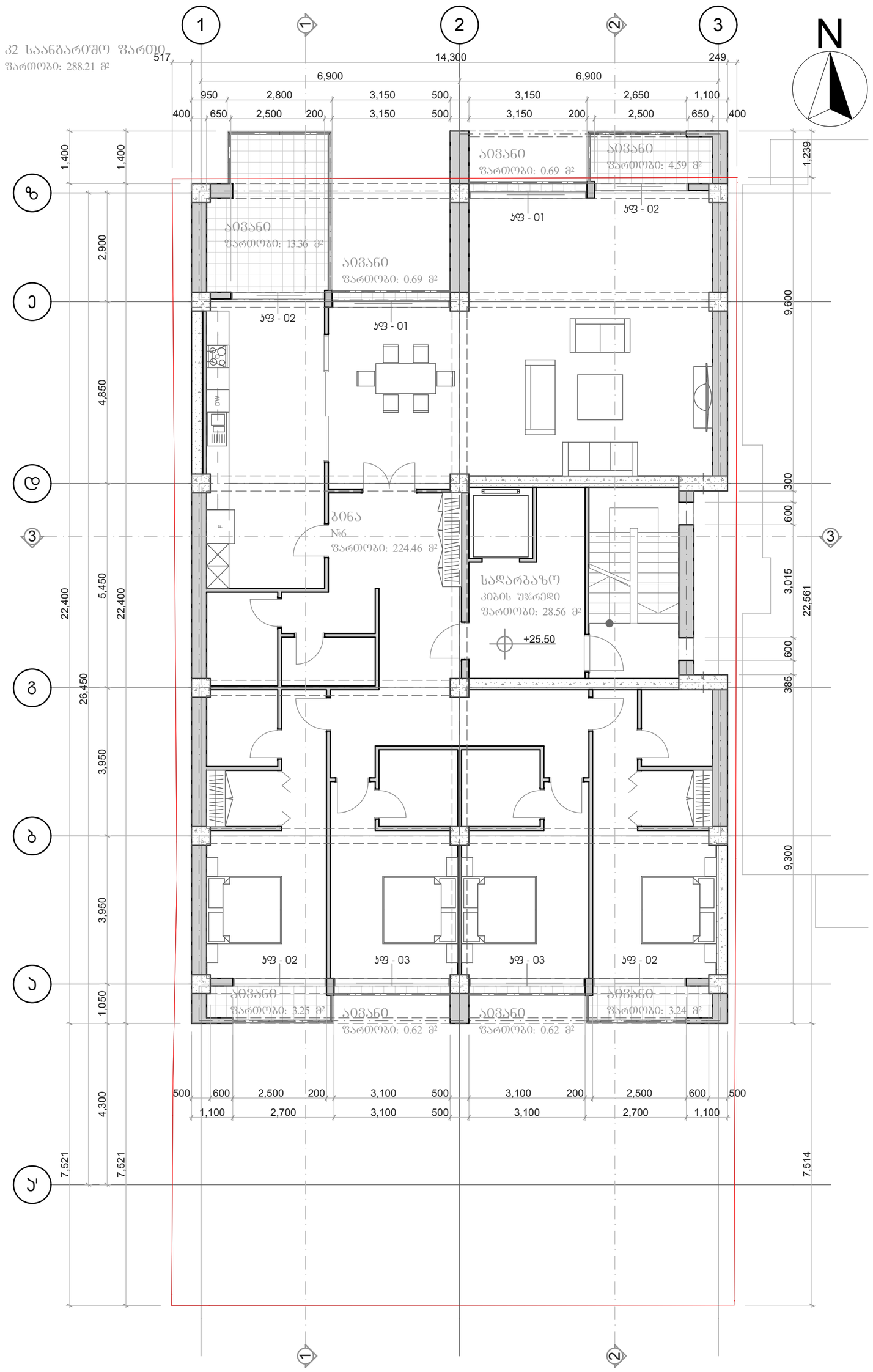

Geoarch	საპროექტო ორგანიზაცია: შპს გეოარქი მისამართი: ლ.ასვსაძის 7ა თბილისი საქართველო 0179 info@geoarch.ge www.geoarch.ge	პროექტის დასახელება: მერეული ფუნქციის მქონე მრავალბინიანი საცხოვრებელი კორპუსი	შენიშვნა: 0.00=461.50 აფსოლუტური ნიშნულის
	პოზიცია / სახელი/გვარი / ხელმოწერა დირექტორი — ზ. ჩოჩია ავტორი — ზ. ჩოჩია შემსრულა — ი. ჩოჩია	საპროექტო ტერიტორიის მისამართი: მიცკევიჩის 56 თბილისი საქართველო ----	პირობითი ნიშნები

ნახაზის დასახელება: მერვე სართულის გეგმა	
პროექტის № A.14.02	თარიღი 2014
მასშტაბი 1:100	ფორმატი A2
მასშტაბი A.10	სტადია არქიტექტურული პროექტი