ავტოფარეხის გეგმა -5.40
მ. 1:100

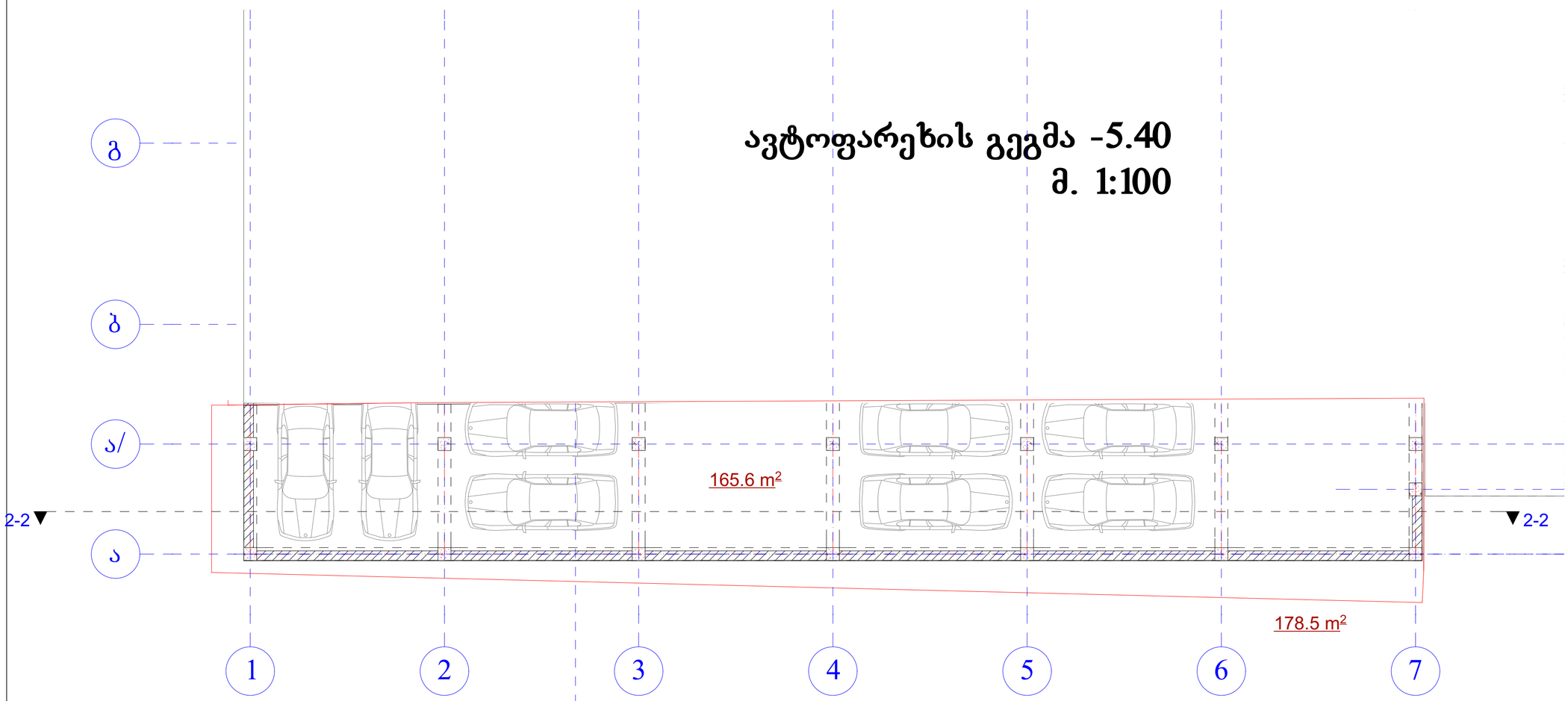

AB5

შ. პ. ს. ეი ბი 5, არაყიშვილის ქ. 14, 0179 თბილისი

დირექტორი: დ. ლოსაბერიძე
არქიტექტორი: რ.ტყემალაძე
არქიტექტორი: დ. ლოსაბერიძე
დამკვეთი:

პროექტის სახელწოდება:
მიწისქვეშა ავტოფარეხი
ქ.თბილისი, ალ. ყაზბეგის გამზირი №34

არქიტექტურული ნაწილი

ნახაზი:

ფურცელი:

მასშტაბი: ფორმატი: A2

8/15/2014

განაშენიანების ფართი 178.5/215=0.83
0.83 დამრგვალებისას =0.8 რაც არ აღემატება
მიწის ნაკვეთის განაშენიანების 80%

განაშენიანება
178.5 m²



AB5

შ. პ. ს. ეი ბი 5, არაყიშვილის ქ. 14, 0179 თბილისი

დირექტორი: დ. ლოსაბერიძე
არქიტექტორი: რ.ტყემალაძე
არქიტექტორი: დ. ლოსაბერიძე
დამკვეთი:

პროექტის სახელწოდება:
მიწისქვეშა ავტოფარეხი
ქ.თბილისი, ალ. ჟაზბეგის გამზირი №34

არქიტექტურული ნაწილი

ნახაზი:

ფურცელი:

მასშტაბი: ფორმატი: A2

8/15/2014

გადახურვის გეგმა მ 1:100

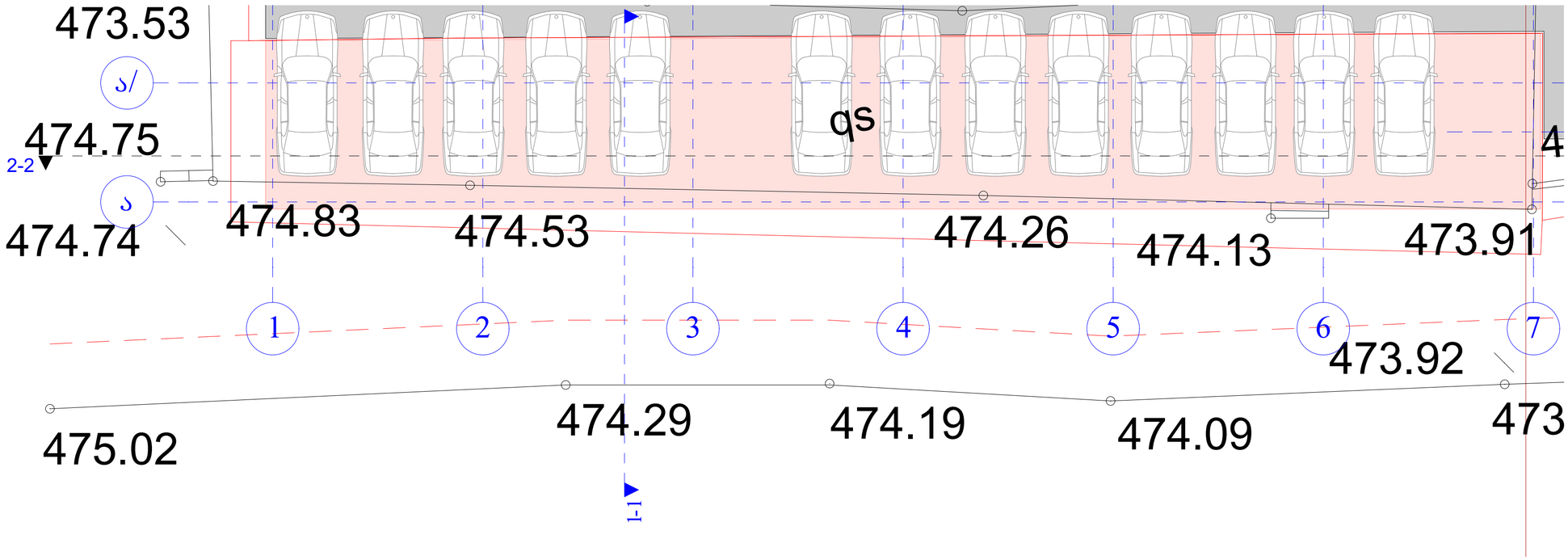

AB5

შ. პ. ს. ეი ბი 5, არაყიშვილის ქ. 14, 0179 თბილისი

დირექტორი: დ. ლოსაბერიძე

არქიტექტორი: რ.ტყემალაძე

არქიტექტორი: დ. ლოსაბერიძე

დამკვეთი:

პროექტის სახელწოდება:

მიწისქვეშა ავტოფარეხი

ქ.თბილისი, ალ. ყაზბეგის გამზირი №34

არქიტექტურული ნაწილი

ნახაზი:

ფურცელი:

მასშტაბი: ფორმატი: A2

8/15/2014