ტოპოგრაფიული გეგმა მ. 1:500

ჩ

ს

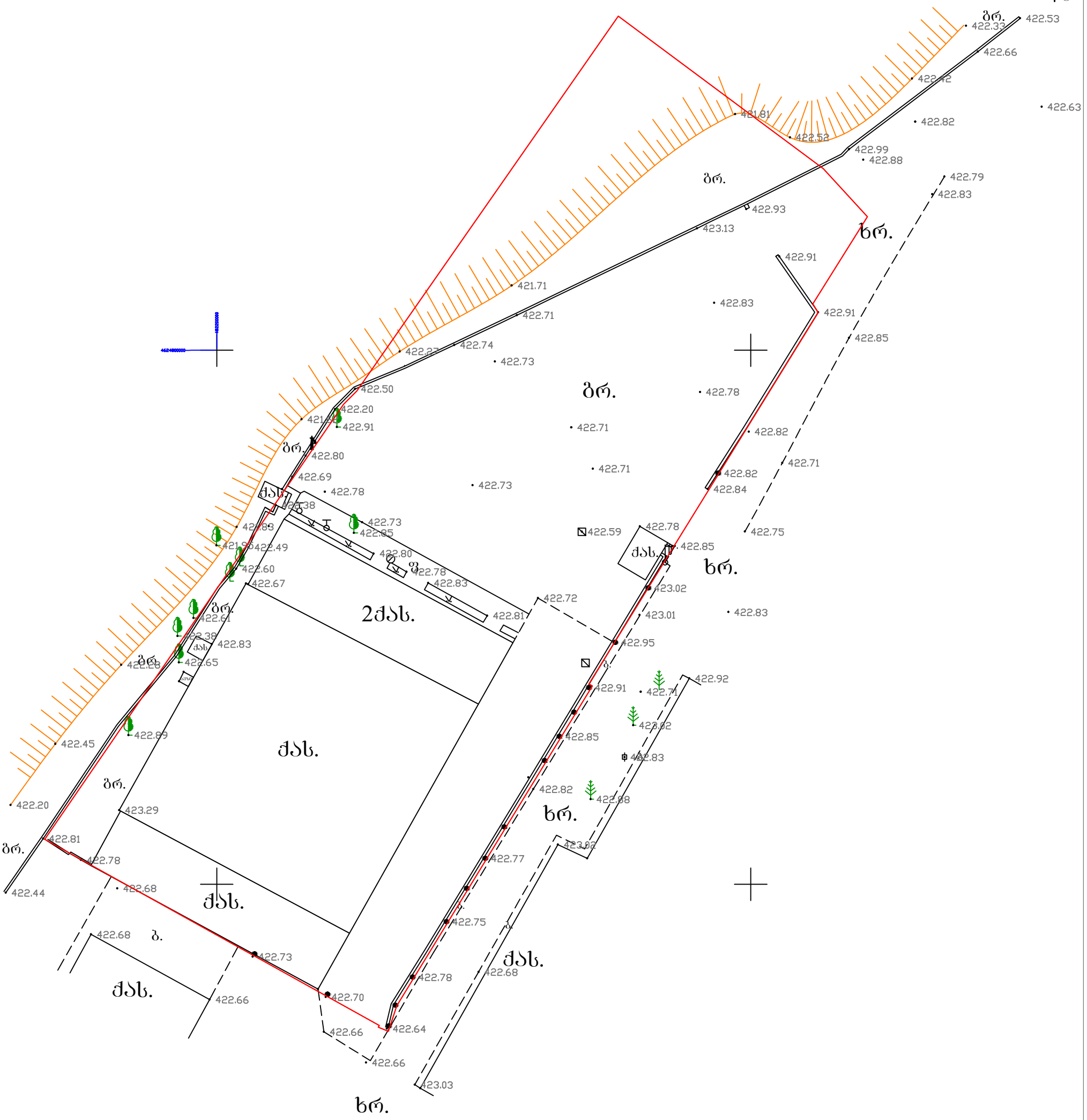

ნაკვეთის მისამართი:	ქ. თბილისი; ფეიქრების ქ. №12.	შ.პ.ს. "D ჯგუფი" ქ. თბილისი; კ. მარჯანიშვილის 26 მობ: 555 28 27 26.

პირობითი აღნიშვნები

ძს	საცხ. შენობა	ხის ღობე	ბორდიური
ძა	არასაცხ. შენობა	ღობე	წყალგაყვანილობა
	ფარდული	ქვის კედელი	გაზი
მშენებარე	მშენებარე შენობა	კედელი	კანალიზაცია
		ფლატე	სანიაღვრე
	ატრანსფორ. ჯიხური	რკინიგზა	კაბშირგაბმულობა
	ხეები	სამეთვალყურეო ჭები	ელ. ჭელები
	არე განათება	ელ. გადამცემი ხაზი	
		ბენზოგასამართი	UTM — (საერთაშორისო) სისტემის კოორდ.

შენიშვნა: ნაკვეთის საზღვარი (თუ იგი არსებობს ნახაზზე) მითითებულია დამკვეთის მიერ

დირექტორი:		დ. ჯარიაშვილი.
შეასრულა:		ბ. ახობაძე.
მ: 1:500		03.04.2012 წ.

გენგეგმა (არსებული)
მ. 1:500

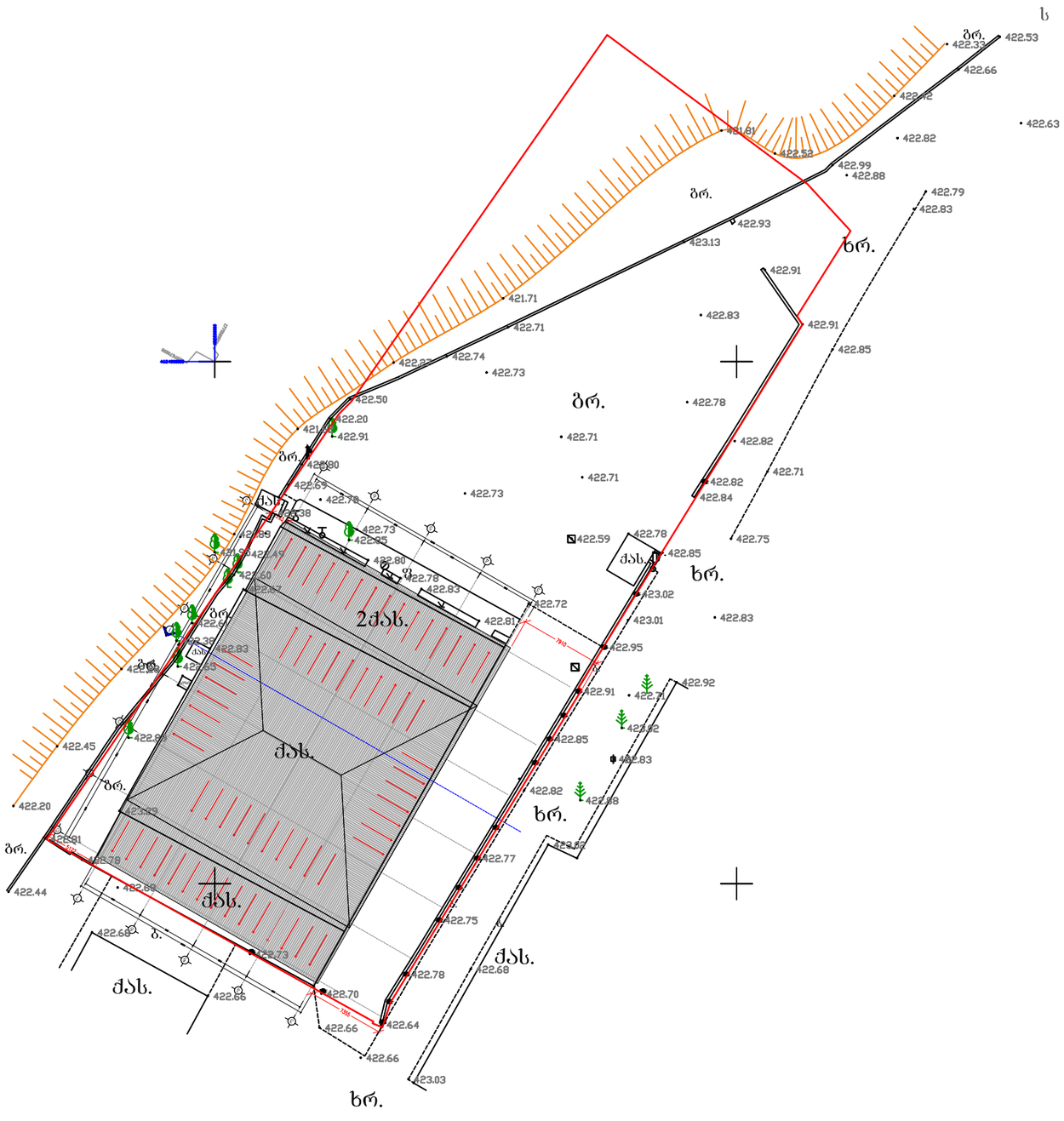

ინდ. მეწარმე		მ. ჯაჯანაძე
არქიტექტორი		მ. ჯაჯანაძე
შესრულა		მ. ჯაჯანაძე

მისამართი. ქ. თბილისი, ფეიქრების ქუჩა №12

არქიტექტურული ნაწილი

არქიტექტორ-დიზაინერი ი.მ მამუკა ჯაჯანაძე

გენგეგმა

მ. 1:500

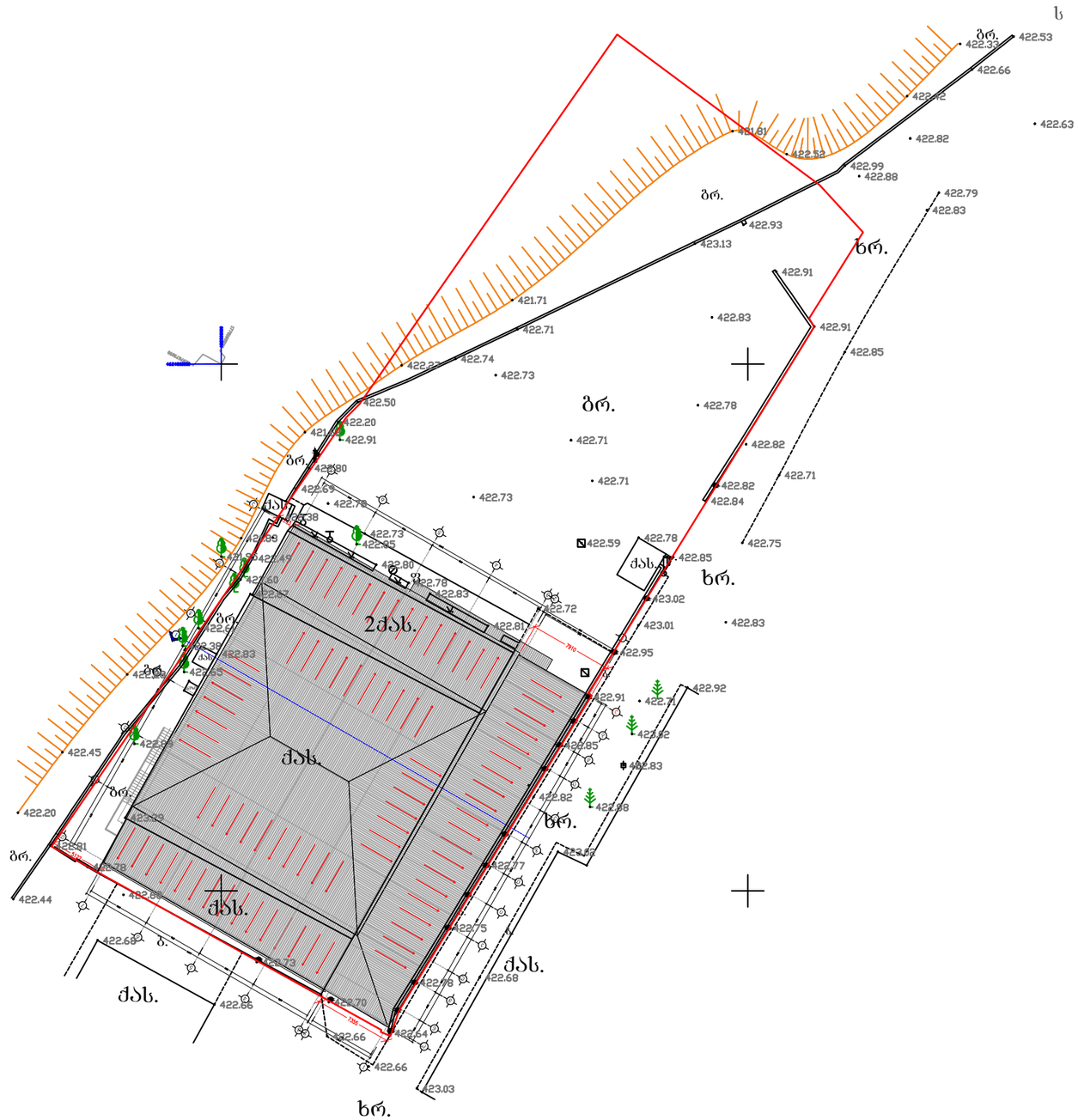

ინდ. მეწარმე		მ. ჯაჯანაძე
არქიტექტორი		მ. ჯაჯანაძე
შეასრულა		მ. ჯაჯანაძე

მისამართი. ქ. თბილისი, ფეიქრების ქუჩა №12

არქიტექტურული ნაწილი

არქიტექტორ-დიზაინერი ი.მ მამუკა ჯაჯანაძე