# 1:100 მიწისქვეშა ავტოსადგომის გეგმა -2.70 ნიშნულზე

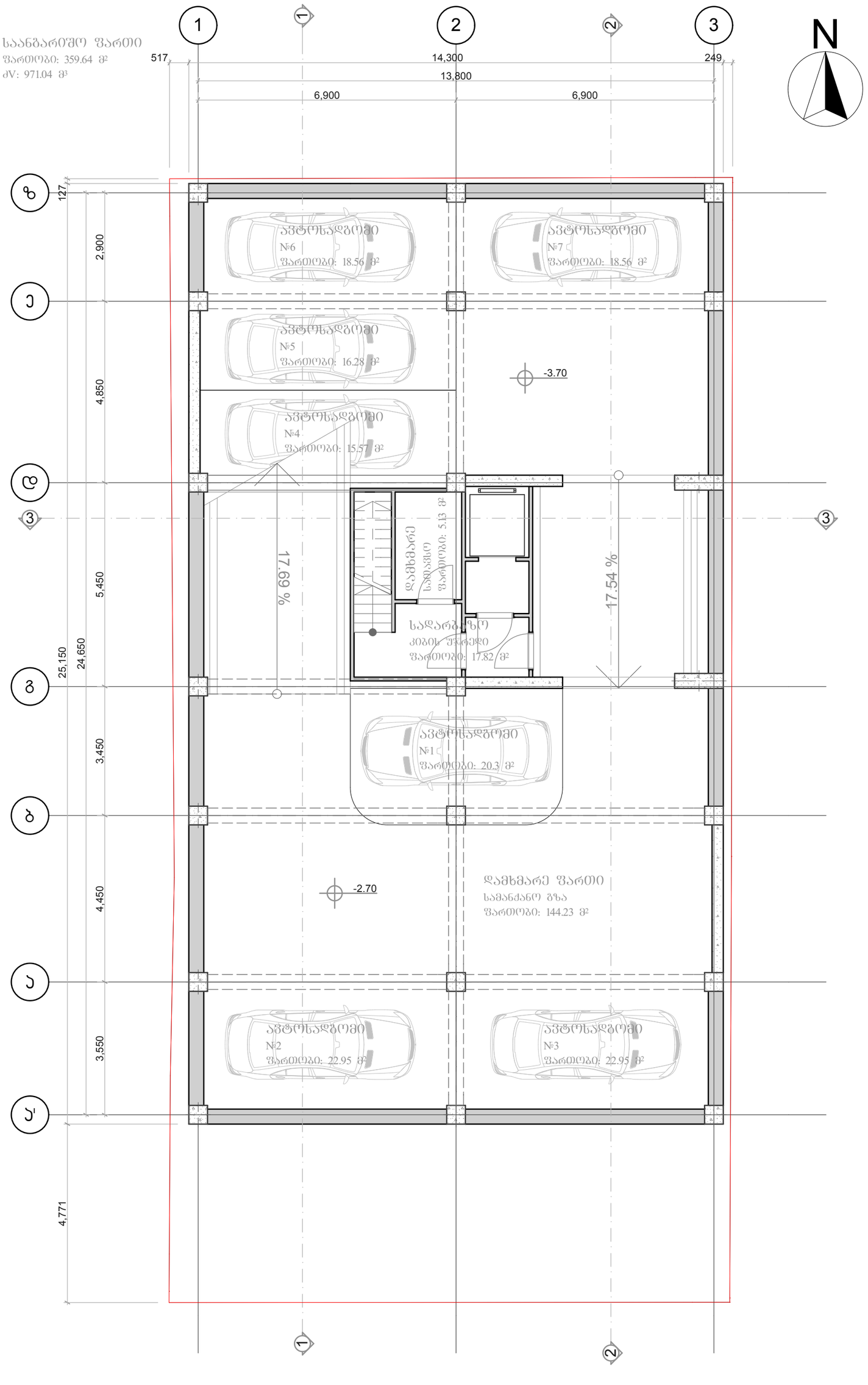


| | | | |
|---|---|---|---|
| საპროექტო ორგანიზაცია: შპს გეოარქი<br>მისამართი:<br>ლ.ასვსაძის 7ა<br>თბილისი<br>საქართველო<br>0179<br>info@geoarch.ge<br>www.geoarch.ge | პროექტის დასახელება: მერეული ფუნქციის მქონე მრავალბინიანი საცხოვრებელი კორპუსი | შენიშვნა: 0.00=461.50 აფსოლუტური ნიშნულის | ნახაზის დასახელება: მიწისქვეშა ავტოსადგომის გეგმა |
| პოზიცია / სახელი/გვარი / ხელმოწერა<br>დირექტორი ზ. ჩოჩია<br>ავტორი ზ. ჩოჩია<br>შემსრულა ი. ჩოჩია | საპროექტო ტერიტორიის მისამართი:<br>მიცკევიჩის 56<br>თბილისი<br>საქართველო<br>---- | პირობითი ნიშნები | პროექტის №: A.14.02<br>თარიღი: 2014<br>მასშტაბი: 1:100<br>ფორმატი: A2<br>მასშტაბი: A.2<br>სტადია: არქიტექტურული პროექტი |

# 1:100 პირველი სართულის გეგმა 0.00 ნიშნულზე

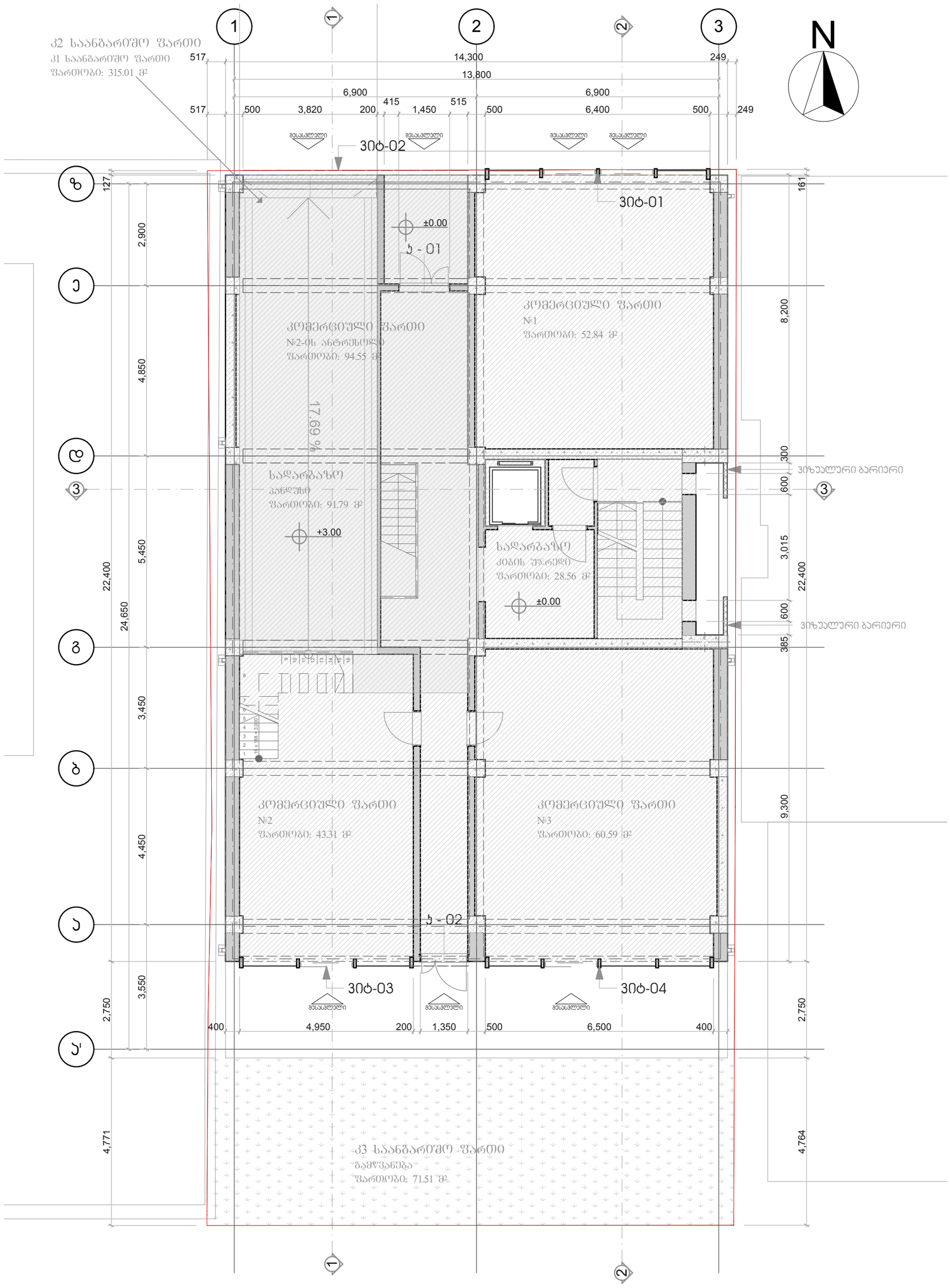


| | | | |
|---|---|---|---|
| საპროექტო ორგანიზაცია<br>შპს გეოარქი<br>მისამართი:<br>ლ.ასვსაძის 7ა<br>თბილისი<br>საქართველო<br>0179<br>info@geoarch.ge<br>www.geoarch.ge | პროექტის დასახელება<br>მერეული ფუნქციის მქონე მრავალბინიანი საცხოვრებელი კორპუსი | შენიშვნა<br>0.00=461.50 აფსოლუტური ნიშნულის | ნახაზის დასახელება<br>პირველი სართულის გეგმა |
| პოზიცია / სახელი/გვარი / ხელმოწერა<br>დირექტორი ზ. ჩოჩია<br>ავტორი ზ. ჩოჩია<br>შემსრულა ი. ჩოჩია | საპროექტო ტერიტორიის მისამართი:<br>მიცკევიჩის 56<br>თბილისი<br>საქართველო<br>---- | პირობითი ნიშნები | პროექტის №: A.14.02<br>თარიღი: 2014<br>მასშტაბი: 1:100<br>ფორმატი: A2<br>მასშტაბი: A.3<br>სტადია: არქიტექტურული პროექტი |

1:100

# მეორე სართულის გეგმა 5.70 ნიშნულზე

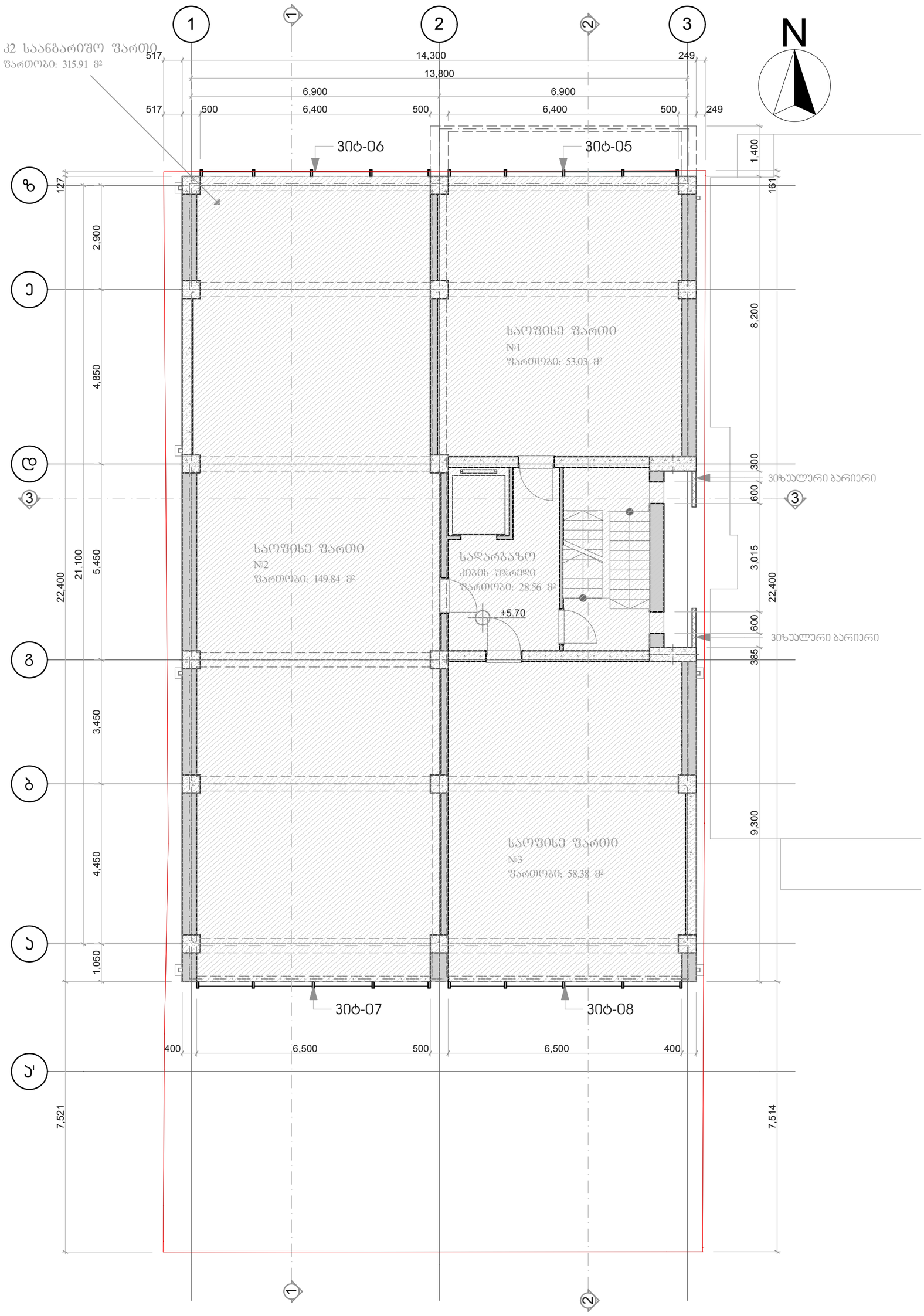


| | | | |
|---|---|---|---|
| Geoarch | საპროექტო ორგანიზაცია<br>შპს გეოარქი<br>მისამართი:<br>ლ.ასვსაძის 7ა<br>თბილისი<br>საქართველო<br>0179<br>info@geoarch.ge<br>www.geoarch.ge | პროექტის დასახელება<br>მერეული ფუნქციის მქონე მრავალბინიანი საცხოვრებელი კორპუსი | შენიშვნა<br>0.00=461.50 აფსოლუტური ნიშნულის | ნახაზის დასახელება<br>მეორე სართულის გეგმა |

| პოზიცია | სახელი/გვარი | ხელმოწერა |
|---|---|---|
| დირექტორი | ზ. ჩოჩია | |
| არქიტექტორი | ზ. ჩოჩია | |
| შემსრულებელი | ი. ჩოჩია | |

საპროექტო ტერიტორიის მისამართი:
მიცკევიჩის 56
თბილისი
საქართველო
----

| | | | |
|---|---|---|---|
| პირობითი ნიშნები | პროექტის №<br>A.14.02 | თარიღი<br>2014 | |
| | მასშტაბი<br>1:100 | ფორმატი<br>A2 | |
| | მასშტაბი<br>A.4 | სტადია<br>არქიტექტურული პროექტი | |

1:100

# მესამე სართულის გეგმა 9.00 ნიშნულზე

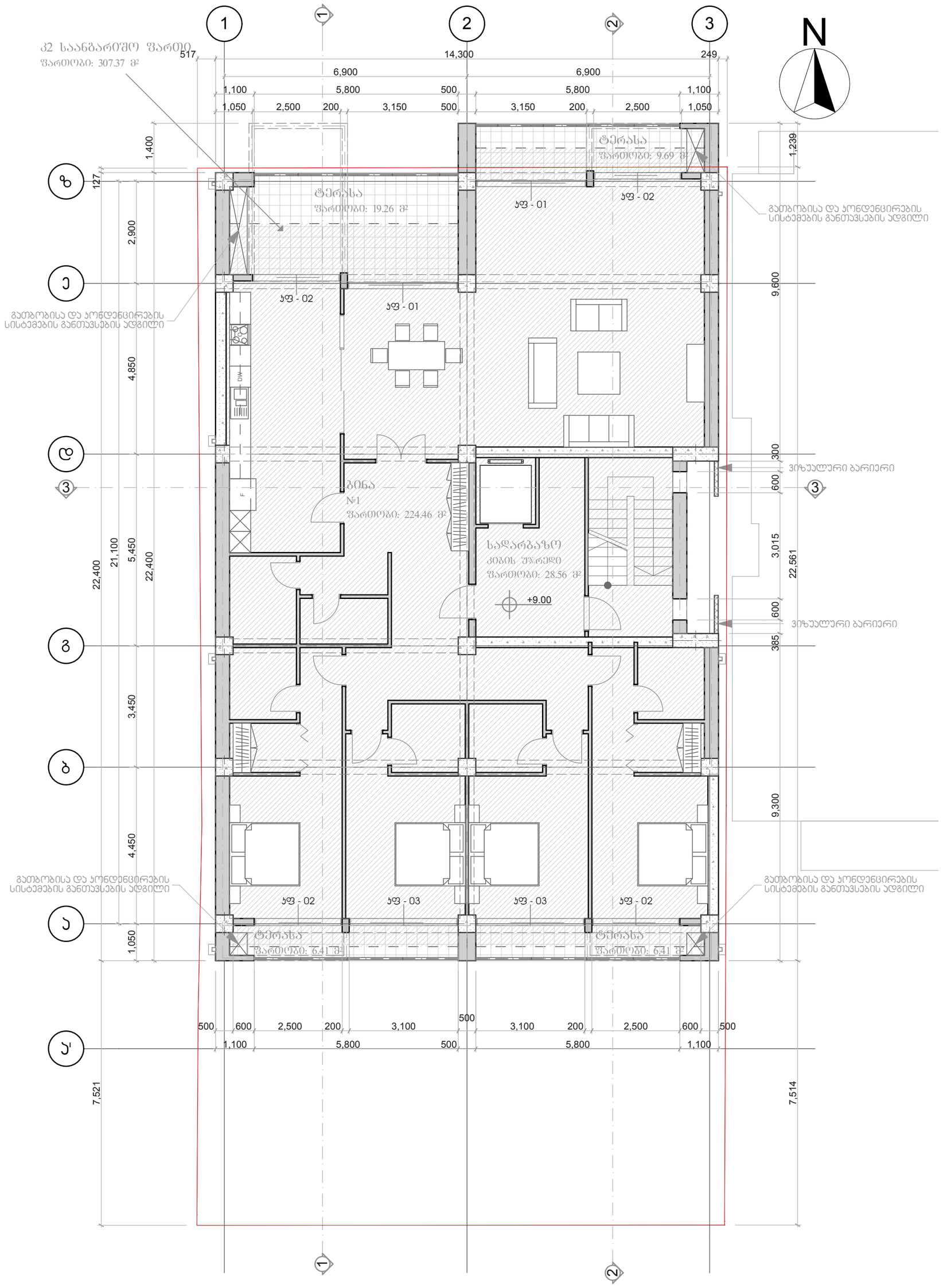


| | | | |
|---|---|---|---|
| Geoarch | საპროექტო ორგანიზაცია<br>შპს გეოარქი<br>მისამართი:<br>ლ.ასვსაძის 7ა<br>თბილისი<br>საქართველო<br>0179<br>info@geoarch.ge<br>www.geoarch.ge | პროექტის დასახელება<br>მერეული ფუნქციის მქონე მრავალბინიანი საცხოვრებელი კორპუსი | შენიშვნა<br>0.00=461.50 აფსოლუტური ნიშნულის |
| | პოზიცია / სახელი/გვარი / ხელმოწერა<br>დირექტორი — ზ. ჩოჩია<br>ავტორი — ზ. ჩოჩია<br>შესრულა — ი. ჩოჩია | საპროექტო ტერიტორიის მისამართი:<br>მიცკევიჩის 56<br>თბილისი<br>საქართველო<br>---- | პირობითი ნიშნები |

| | |
|---|---|
| ნახაზის დასახელება | მესამე სართულის გეგმა |
| პროექტის № | თარიღი |
| A.14.02 | 2014 |
| მასშტაბი | ფორმატი |
| 1:100 | A2 |
| მასშტაბი | სტადია |
| A.5 | არქიტექტურული პროექტი |

1:100

# მეოთხე სართულის გეგმა 12.30 ნიშნულზე

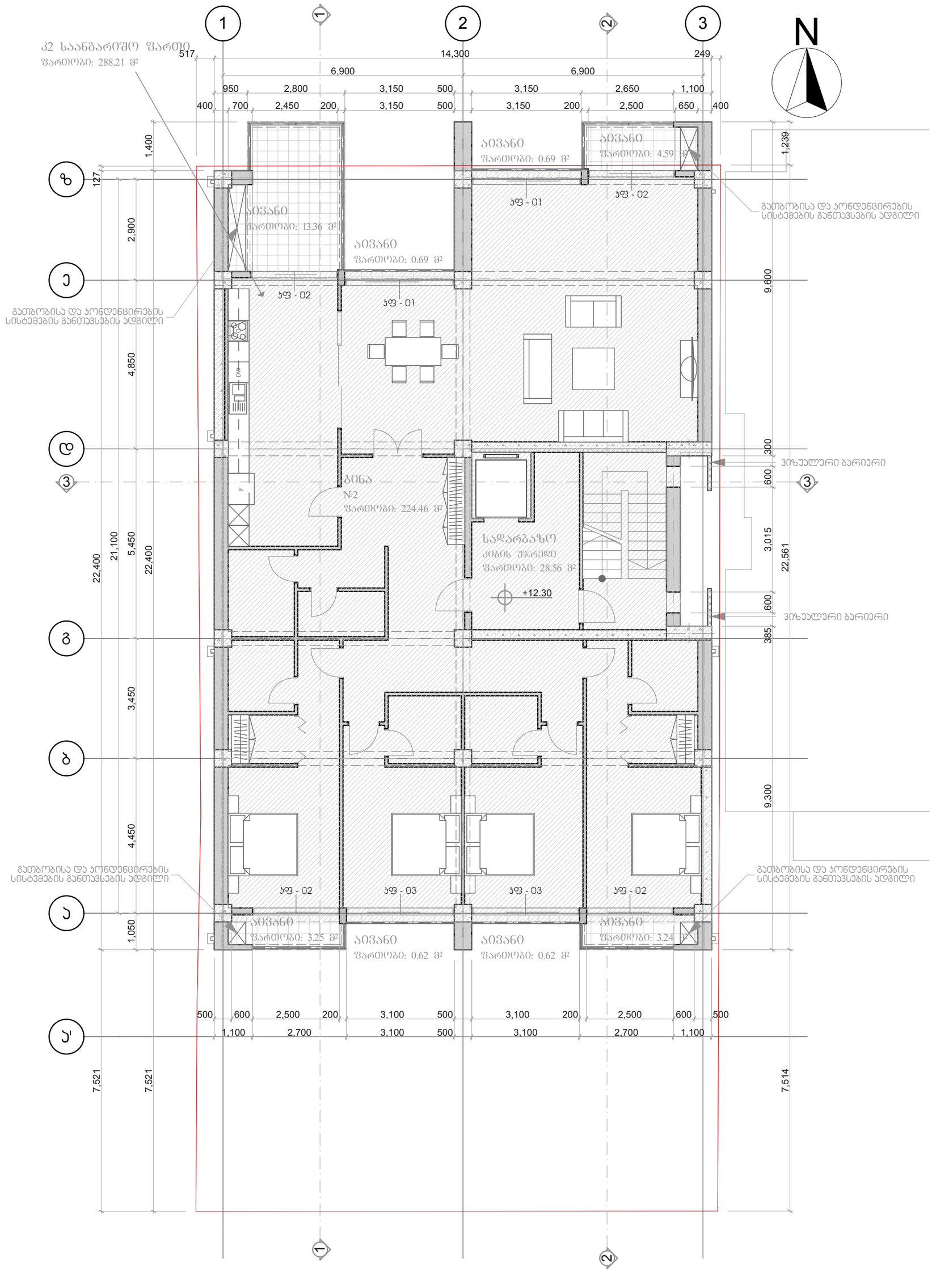


| | | | | | |
|---|---|---|---|---|---|
| Geoarch | საპროექტო ორგანიზაცია<br>შპს გეოარქი<br>მისამართი:<br>ლ.ასვსაძის 7ა<br>თბილისი<br>საქართველო<br>0179<br>info@geoarch.ge<br>www.geoarch.ge | პროექტის დასახელება<br>შერეული ფუნქციის მქონე მრავალბინიანი საცხოვრებელი კორპუსი | შენიშვნა<br>0.00=461.50 აფსოლუტური ნიშნულის | ნახაზის დასახელება<br>მეოთხე სართულის გეგმა | |
| | პოზიცია / სახელი/გვარი / ხელმოწერა<br>დირექტორი ზ. ჩოჩია<br>ავტორი ზ. ჩოჩია<br>შემსრულა ი. ჩოჩია | საპროექტო ტერიტორიის მისამართი:<br>მიცკევიჩის 56<br>თბილისი<br>საქართველო<br>---- | პირობითი ნიშნები | პროექტის №<br>A.14.02<br>მასშტაბი<br>1:100<br>მასშტაბი<br>A.6 | თარიღი<br>2014<br>ფორმატი<br>A2<br>სტადია<br>არქიტექტურული პროექტი |

1:100

# მეხუთე სართულის გეგმა 15.60 ნიშნულზე

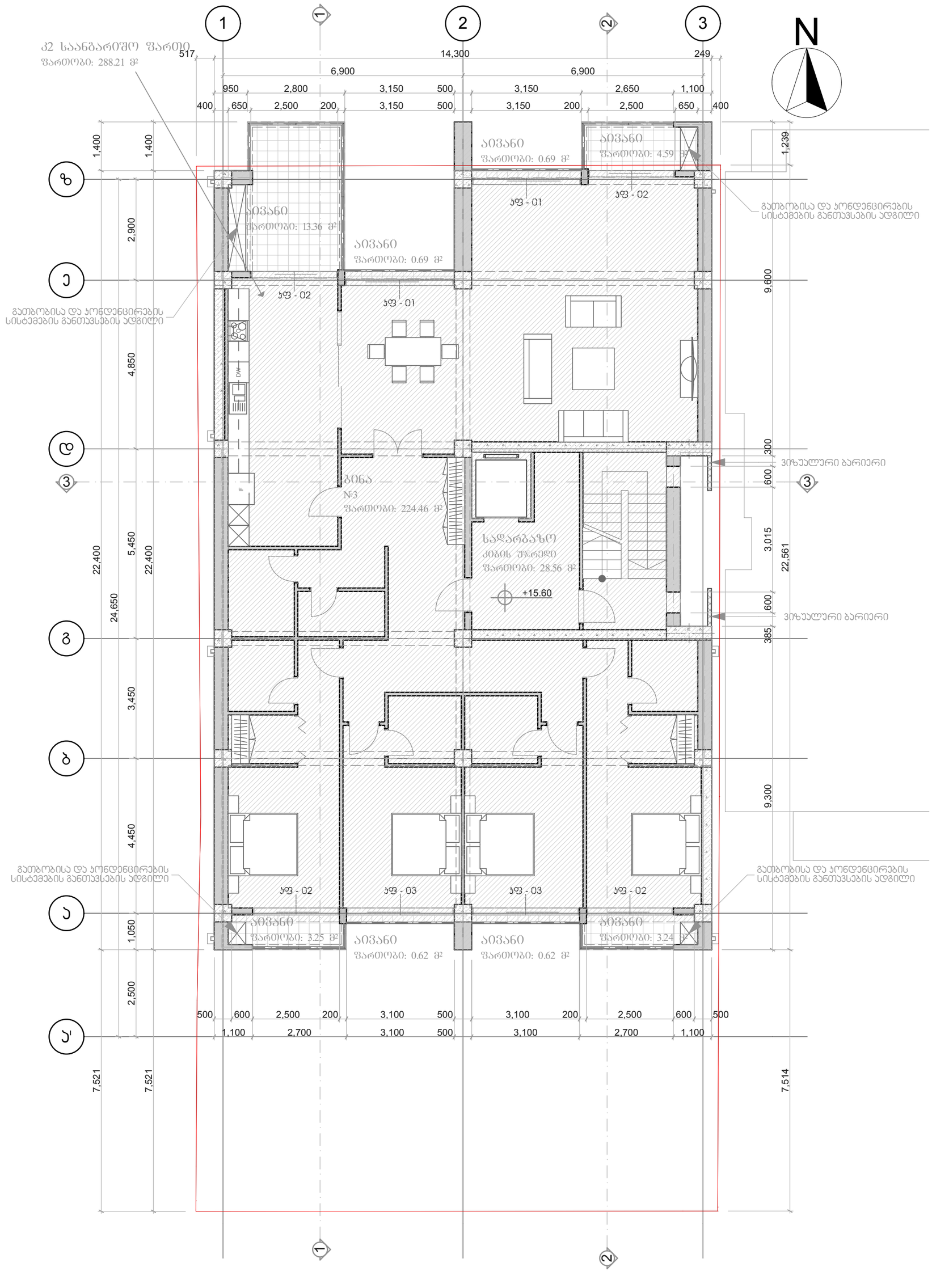


| | | | |
|---|---|---|---|
| Geoarch | საპროექტო ორგანიზაცია<br>შპს გეოარქი<br>მისამართი:<br>ლ.ასვსაძის 7ა<br>თბილისი<br>საქართველო<br>0179<br>info@geoarch.ge<br>www.geoarch.ge | პროექტის დასახელება<br>მერეული ფუნქციის მქონე მრავალბინიანი საცხოვრებელი კორპუსი | შენიშვნა<br>0.00=461.50 აფსოლუტური ნიშნულის | ნახაზის დასახელება<br>მეხუთე სართულის გეგმა |

| პოზიცია | სახელი/გვარი | ხელმოწერა |
|---|---|---|
| დირექტორი | ზ. ჩოჩია | |
| ავტორი | ზ. ჩოჩია | |
| შემსრულა | ი. ჩოჩია | |

საპროექტო ტერიტორიის მისამართი:
მიცკევიჩის 56
თბილისი
საქართველო
----

პირობითი ნიშნები

| | |
|---|---|
| პროექტის №<br>A.14.02 | თარიღი<br>2014 |
| მასშტაბი<br>1:100 | ფორმატი<br>A2 |
| მასშტაბი<br>A.7 | სტადია<br>არქიტექტურული პროექტი |

1:100

# მეექვსე სართულის გეგმა 18.90 ნიშნულზე

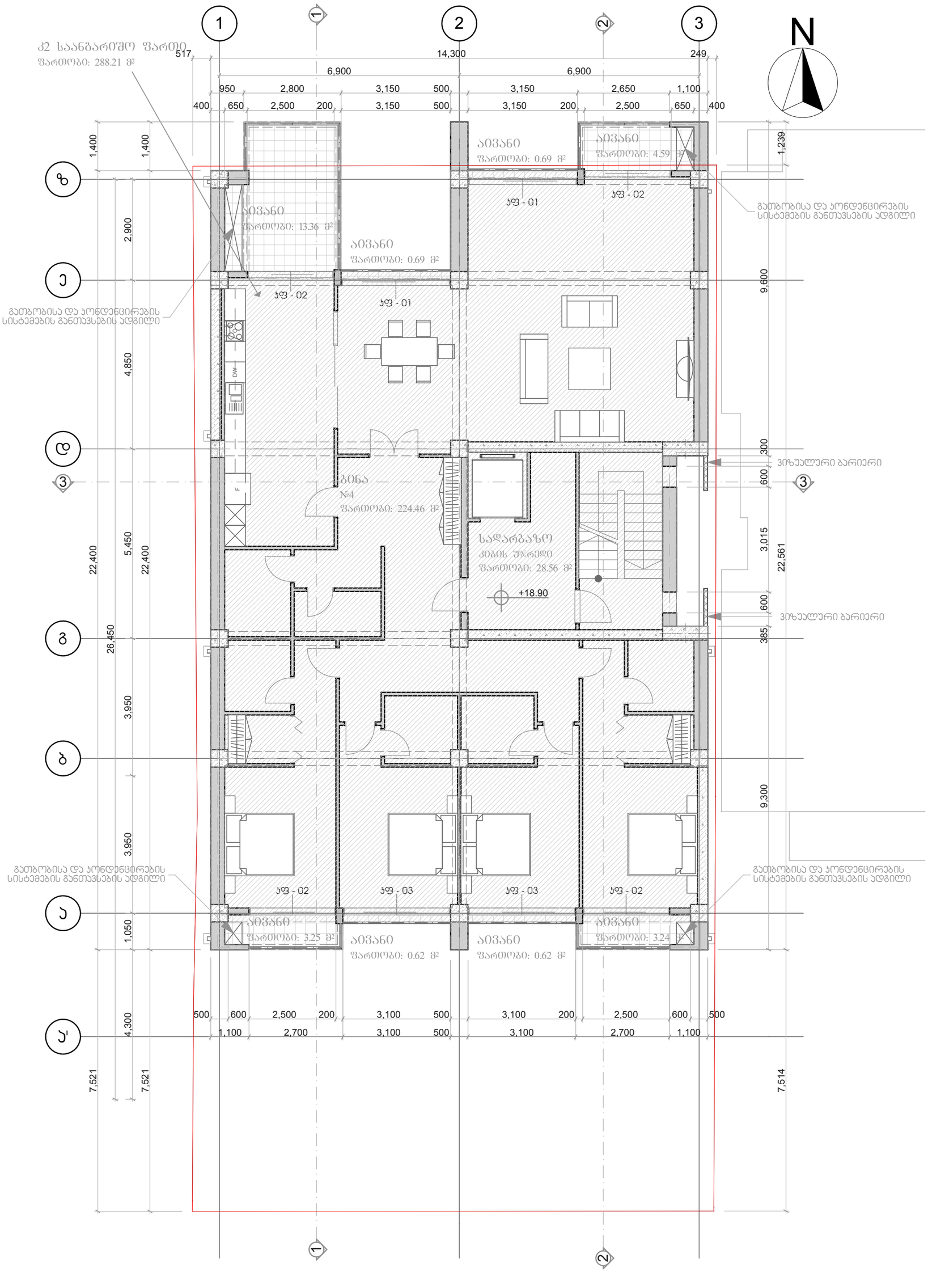


| | | | |
|---|---|---|---|
| Geoarch | საპროექტო ორგანიზაცია: შპს გეოარქი<br>მისამართი:<br>ლ.ასვსაძის 7ა<br>თბილისი<br>საქართველო<br>0179<br>info@geoarch.ge<br>www.geoarch.ge | პროექტის დასახელება: მერეული ფუნქციის მქონე მრავალბინიანი საცხოვრებელი კორპუსი | შენიშვნა: 0.00=461.50 აფსოლუტური ნიშნულის |
| | პოზიცია / სახელი/გვარი / ხელმოწერა<br>დირექტორი ზ. ჩოჩია<br>ავტორი ზ. ჩოჩია<br>შემსრულა ი. ჩოჩია | საპროექტო ტერიტორიის მისამართი:<br>მიცკევიჩის 56<br>თბილისი<br>საქართველო<br>---- | პირობითი ნიშნები |

| | |
|---|---|
| ნახაზის დასახელება: მეექვსე სართულის გეგმა | |
| პროექტის №: A.14.02 | თარიღი: 2014 |
| მასშტაბი: 1:100 | ფორმატი: A2 |
| მასშტაბი: A.8 | სტადია: არქიტექტურული პროექტი |

1:100

# მეშვიდე სართულის გეგმა 22.20 ნიშნულზე

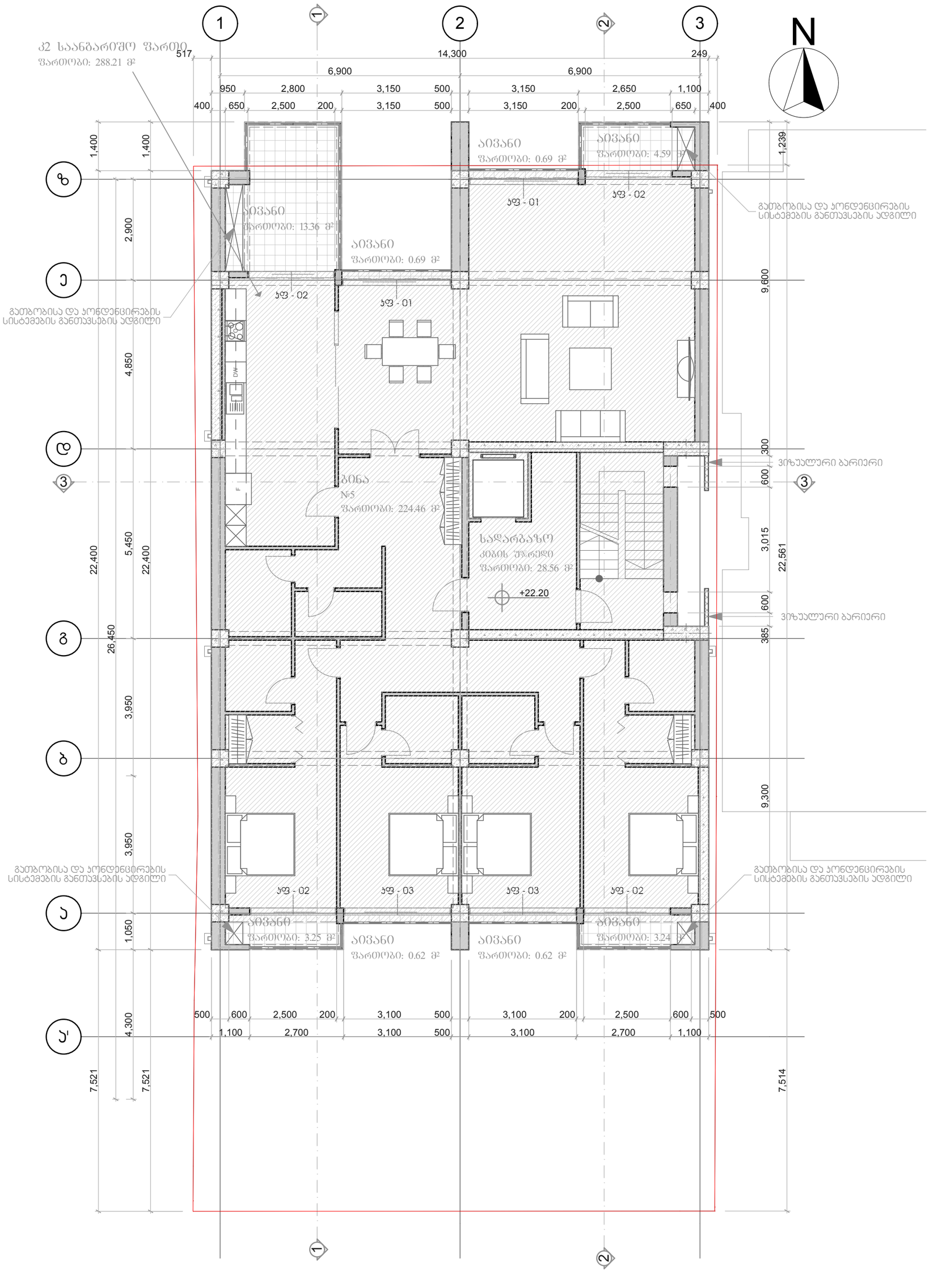


| | | | |
|---|---|---|---|
| Geoarch | საპროექტო ორგანიზაცია<br>შპს გეოარქი<br>მისამართი:<br>ლ.ასვსაძის 7ა<br>თბილისი<br>საქართველო<br>0179<br>info@geoarch.ge<br>www.geoarch.ge | პროექტის დასახელება<br>მერეული ფუნქციის მქონე მრავალბინიანი საცხოვრებელი კორპუსი | შენიშვნა<br>0.00=461.50 აფსოლუტური ნიშნულის |
| | პოზიცია / სახელი/გვარი / ხელმოწერა<br>დირექტორი — ზ. ჩოჩია<br>ავტორი — ზ. ჩოჩია<br>შემსრულა — ი. ჩოჩია | საპროექტო ტერიტორიის მისამართი:<br>მიცკევიჩის 56<br>თბილისი<br>საქართველო<br>---- | პირობითი ნიშნები |

| | |
|---|---|
| ნახაზის დასახელება | მეშვიდე სართულის გეგმა |
| პროექტის № | თარიღი |
| A.14.02 | 2014 |
| მასშტაბი | ფორმატი |
| 1:100 | A2 |
| მასშტაბი | სტადია |
| A.9 | არქიტექტურული პროექტი |

1:100

# მერვე სართულის გეგმა 25.50 ნიშნულზე

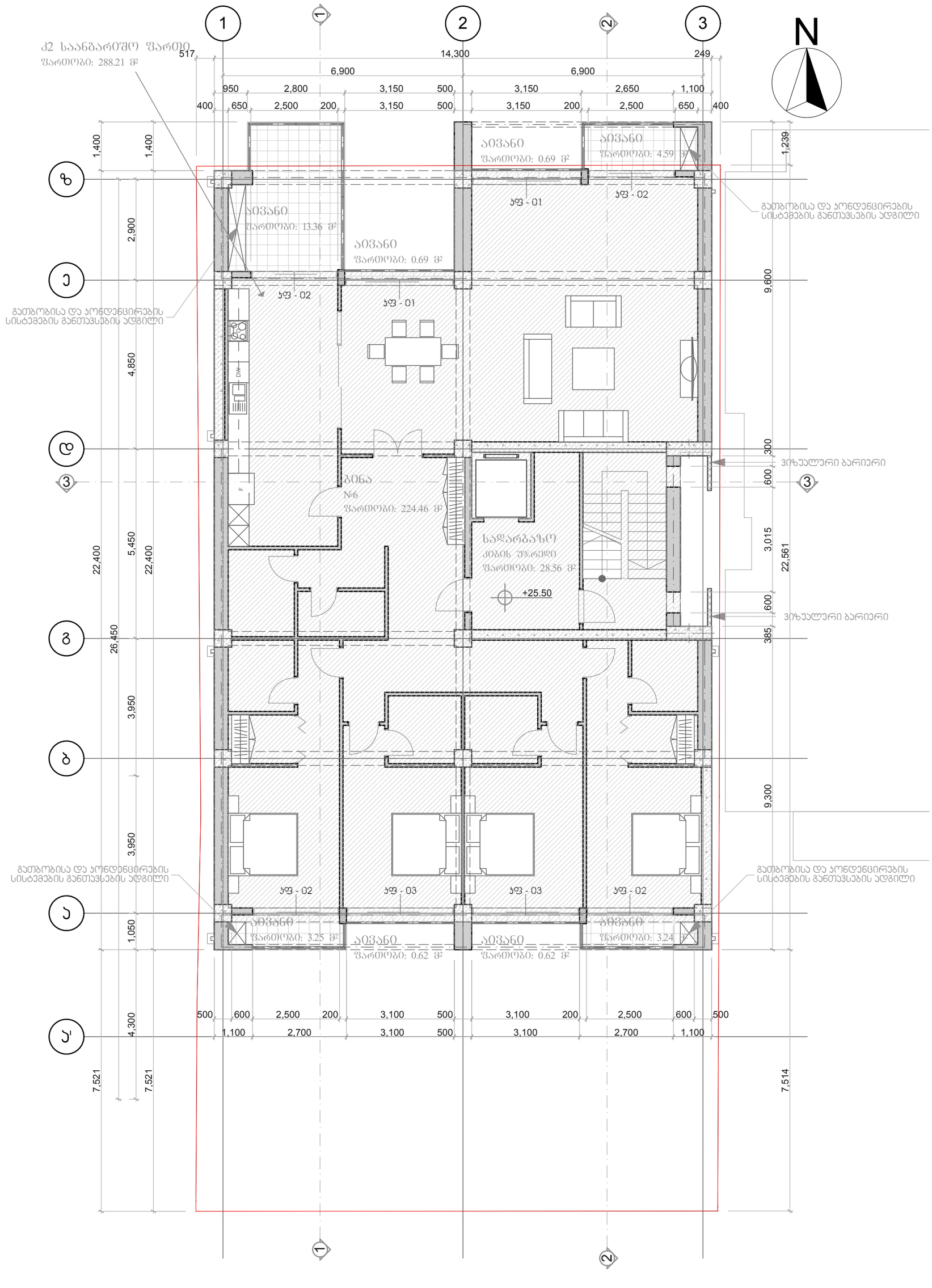


Geoarch


საპროექტო ორგანიზაცია

შპს გეოარქი

მისამართი:
ლ.ასვსაძის 7ა
თბილისი
საქართველო
0179
info@geoarch.ge
www.geoarch.ge

| პოზიცია | სახელი/გვარი | ხელმოწერა |
|---|---|---|
| დირექტორი | ზ. ჩოჩია | |
| ავტორი | ზ. ჩოჩია | |
| შემსრულა | ი. ჩოჩია | |
| | | |
| | | |
| | | |


პროექტის დასახელება

# მერეული ფუნქციის მქონე მრავალბინიანი საცხოვრებელი კორპუსი

საპროექტო ტერიტორიის მისამართი:

მიცკევიჩის 56
თბილისი
საქართველო
----

შენიშვნა

0.00=461.50 აფსოლუტური ნიშნულის

პირობითი ნიშნები

ნახაზის დასახელება

მერვე სართულის გეგმა

| პროექტის №: | თარიღი: |
|---|---|
| A.14.02 | 2014 |
| მასშტაბი: 1:100 | ფორმატი: A2 |
| მასშტაბი: A.10 | სტადია: არქიტექტურული პროექტი |

# 1:100 მეცხრე სართულის გეგმა 28.80 ნიშნულზე

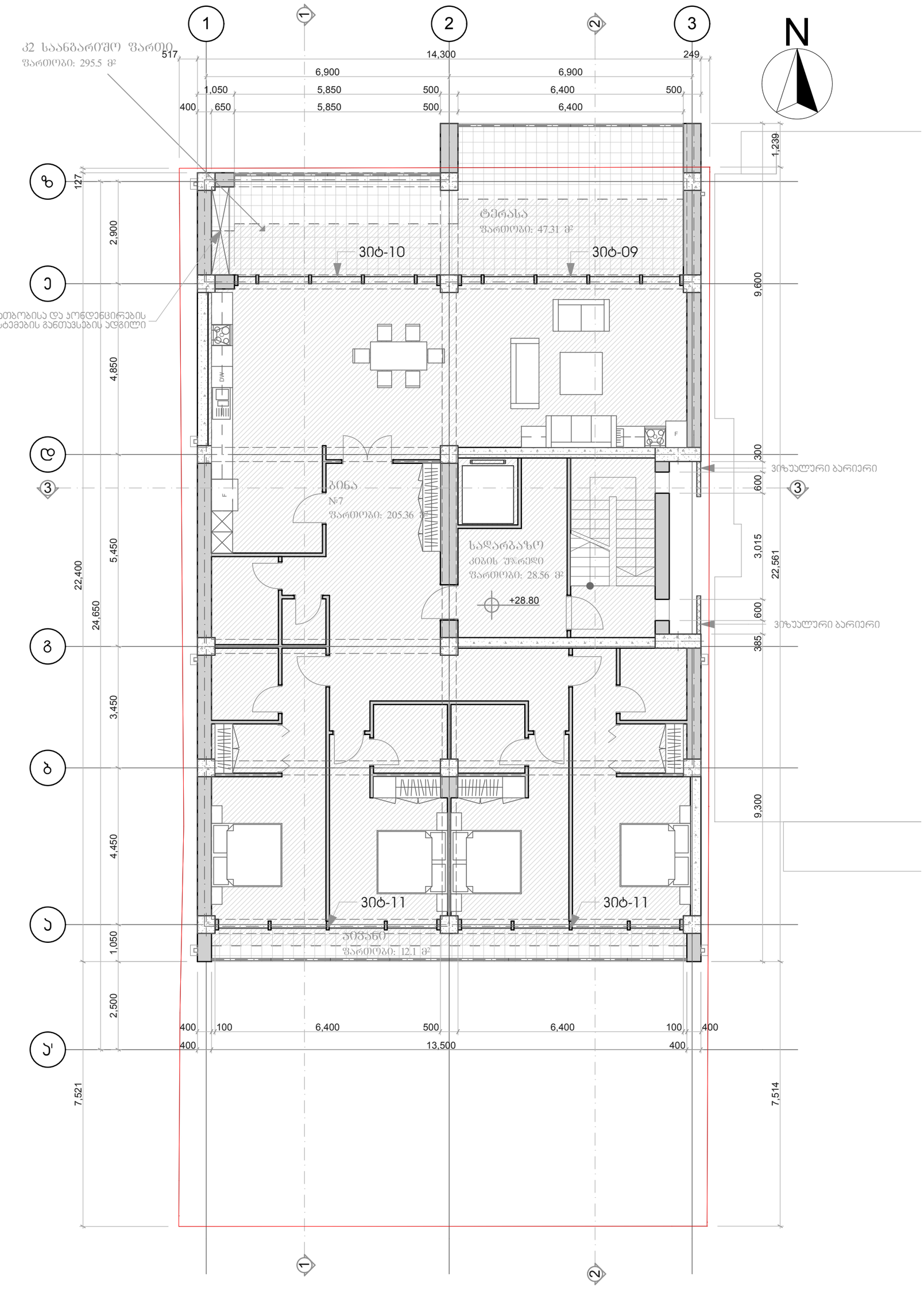


| | | | |
|---|---|---|---|
| Geoarch | საპროექტო ორგანიზაცია<br>შპს გეოარქი<br>მისამართი:<br>ლ.ასვსაძის 7ა<br>თბილისი<br>საქართველო<br>0179<br>info@geoarch.ge<br>www.geoarch.ge | პროექტის დასახელება<br>მერეული ფუნქციის მქონე მრავალბინიანი საცხოვრებელი კორპუსი | შენიშვნა<br>0.00=461.50 აფსოლუტური ნიშნულის |
| | პოზიცია / სახელი/გვარი / ხელმოწერა<br>დირექტორი — ზ. ჩოჩია<br>ავტორი — ზ. ჩოჩია<br>შემსრულა — ი. ჩოჩია | საპროექტო ტერიტორიის მისამართი:<br>მიცკევიჩის 56<br>თბილისი<br>საქართველო<br>---- | პირობითი ნიშნები |
| | | | ნახაზის დასახელება<br>მეცხრე სართულის გეგმა |
| | | | პროექტის №: A.14.02 / თარიღი: 2014<br>მასშტაბი: 1:100 / ფორმატი: A2<br>მასშტაბი: A.11 / სტადია: არქიტექტურული პროექტი |

# 1:100 ტექნიკური სართულის გეგმა 32.10 ნიშნულზე

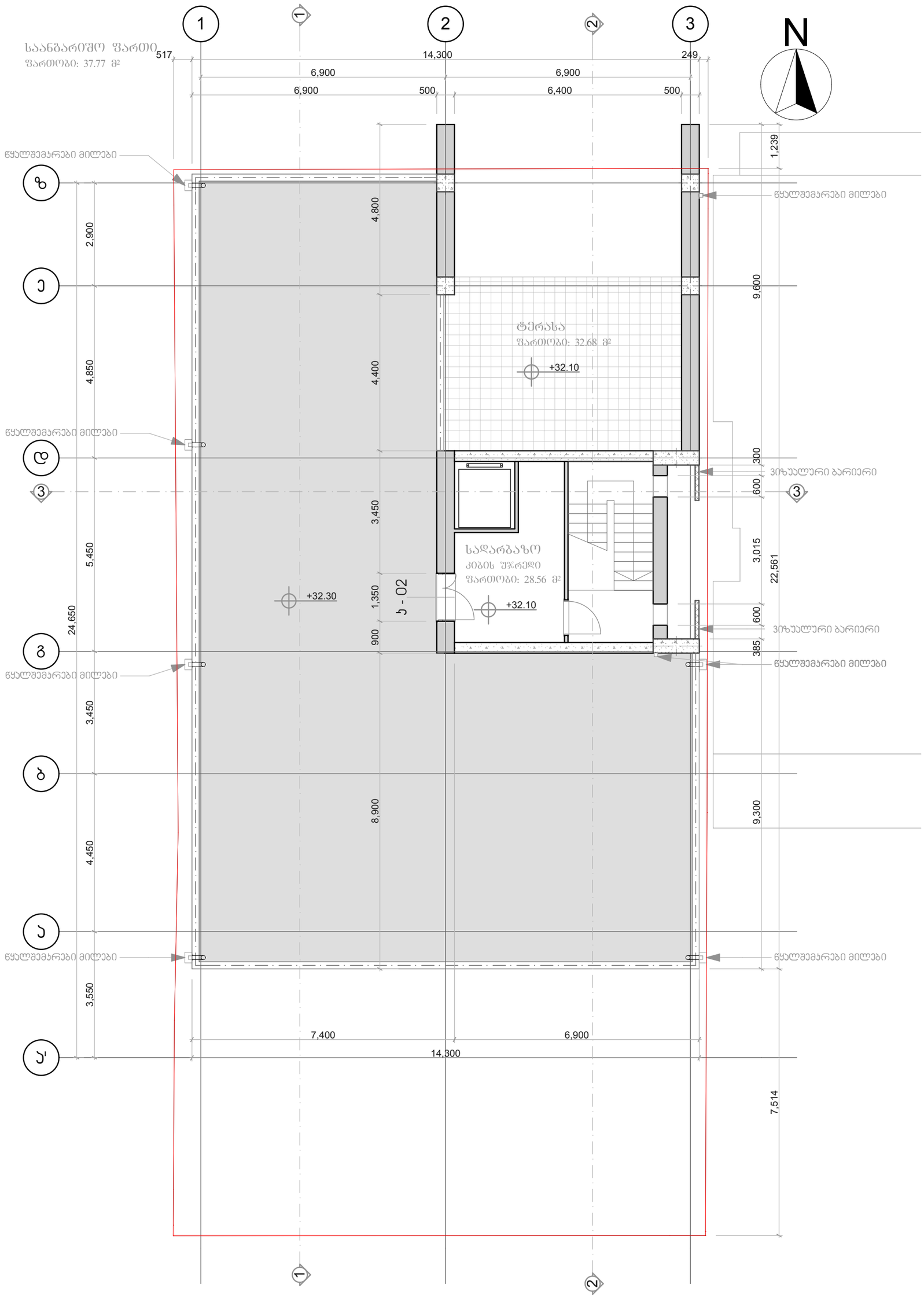


| | | | |
|---|---|---|---|
| Geoarch | საპროექტო ორგანიზაცია: შპს გეოარქი<br>მისამართი: ლ.ასვსაძის 7ა თბილისი საქართველო 0179<br>info@geoarch.ge<br>www.geoarch.ge | პროექტის დასახელება: მერეული ფუნქციის მქონე მრავალბინიანი საცხოვრებელი კორპუსი | შენიშვნა: 0.00=461.50 აფსოლუტური ნიშნულის | ნახაზის დასახელება: ტექნიკური სართულის გეგმა |

| პოზიცია | სახელი/გვარი | ხელმოწერა |
|---|---|---|
| დირექტორი | ზ. ჩოჩია | |
| ავტორი | ზ. ჩოჩია | |
| შეასრულა | ი. ჩოჩია | |

| | | | |
|---|---|---|---|
| საპროექტო ტერიტორიის მისამართი: მიცკევიჩის 56 თბილისი საქართველო ---- | პირობითი ნიშნები | პროექტის №: A.14.02 | თარიღი: 2014 |
| | | მასშტაბი: 1:100 | ფორმატი: A2 |
| | | მასშტაბი: A.12 | სტადია: არქიტექტურული პროექტი |

1:100 სახურავის გეგმა 34.80 ნიშნულზე

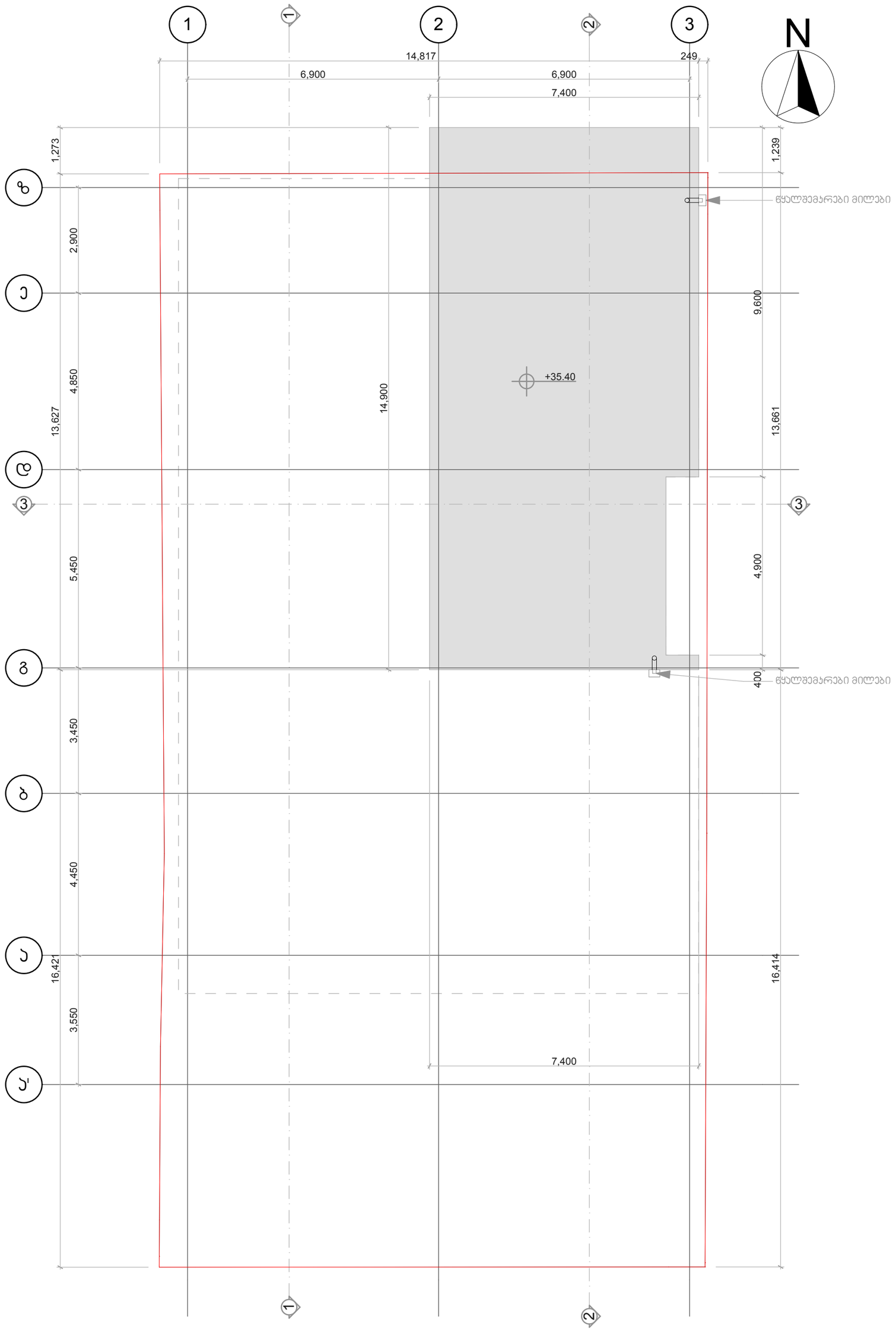


| | | | |
|---|---|---|---|
| Geoarch | საპროექტო ორგანიზაცია<br>შპს გეოარქი<br>მისამართი:<br>ლ.პავსაძის 7ა<br>თბილისი<br>საქართველო<br>0179<br>info@geoarch.ge<br>www.geoarch.ge | პროექტის დასახელება<br>მერეული ფუნქციის მქონე მრავალბინიანი საცხოვრებელი კორპუსი | შენიშვნა<br>0.00=461.50 აფსოლუტური ნიშნულის |
| | პოზიცია / სახელი/გვარი / ხელმოწერა<br>დირექტორი ზ. ჩოჩია<br>ავტორი ზ. ჩოჩია<br>შემსრულა ი. ჩოჩია | საპროექტო ტერიტორიის მისამართი:<br>მიცკევიჩის 56<br>თბილისი<br>საქართველო<br>---- | პირობითი ნიშნები |
| | | | ნახაზის დასახელება<br>სახურავის გეგმა |
| | | | პროექტის №: A.14.02 / თარიღი: 2014<br>მასშტაბი: 1:100 / ფორმატი: A2<br>მასშტაბი: A.13 / სტადია: არქიტექტურული პროექტი |