სარდაფის-ავტოსადგომის გეგმა -2.65 ნიშ-ზე მ. 1:100

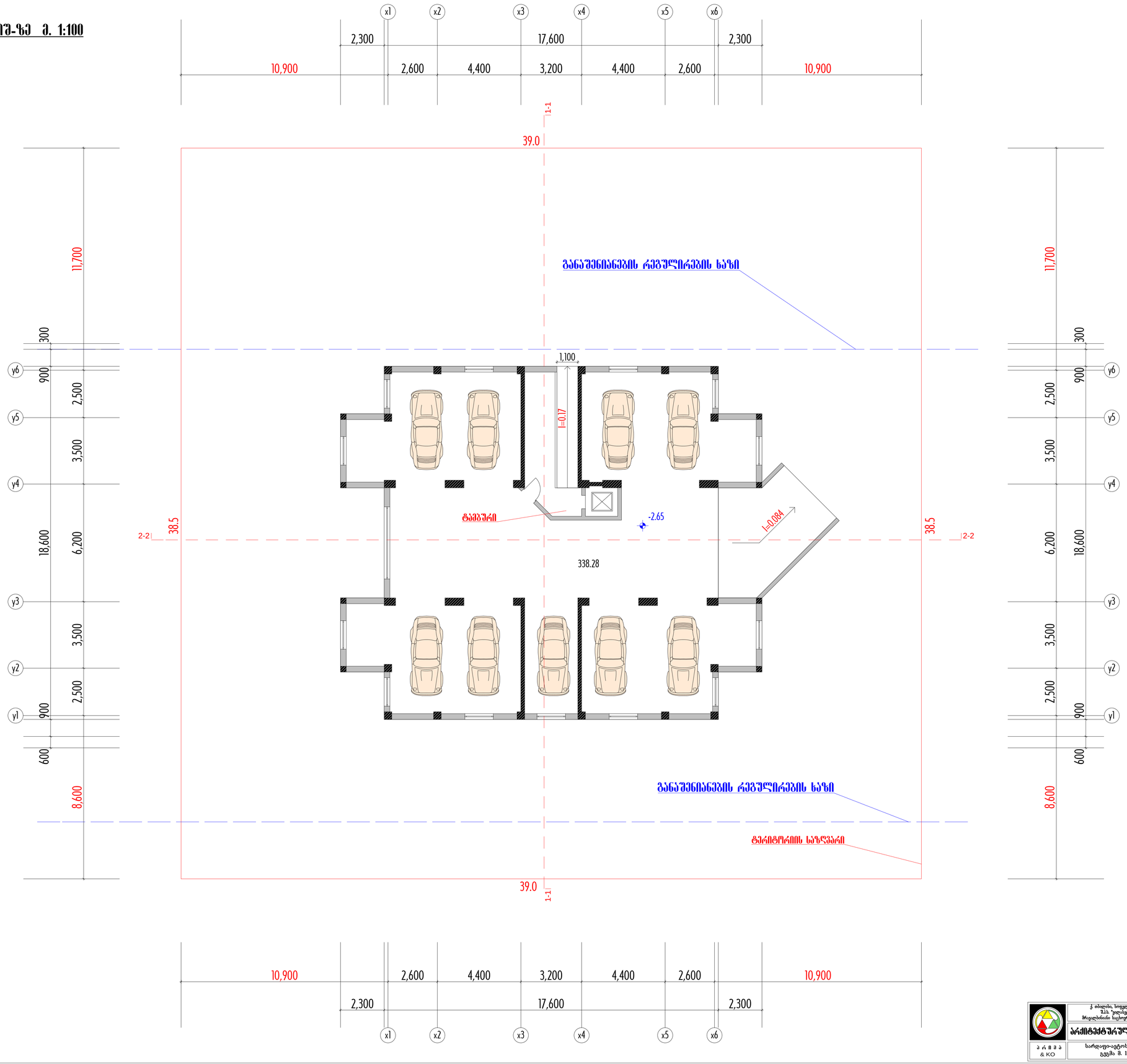

ქ. თბილისი, სოფელი დიღომი ჭავჭავაძის მისადგომთან საკრებულო სახლი	დაკვეთა	სტადია	ფურცელი	ფურც-რითობ.	ინვენტარი
	57/14	პროექტი	ა-2	18	
არქიტექტურული ნაწილი.	დირექტორი.				ლ. კეკენაშვილი
	პრ. ხელმძღვანელი				ლ. კეკენაშვილი
					ა. კვრივიშვილი
					ჯ. კვირტაია
სარდაფი-ავტოსადგომის გეგმა მ. 1:100	შემსრულა				ჯ. კვირტაია

ა რ ი ა & KO

I სართულის ნახაზი 0.00 ნიშ.-ზე
ექსპლიკაციით მ. 1:100


1-1
2-2
39.0
38.5
10.600
3.000
0.600
0.00 (454.95)
I=0.084
453.0
454.4
452.73
454.76
453.45
453.05
454.05
453.7
452.8
452.51
453.15
452.8
453.3
453.1
453.75
453.40
452.7
452.51
453.9
453.7
66.49
74.09
53.37
59.7
38.88
43.53
47.2
47.3
51.38
56.71
51.38
56.71
17.45
17.45
17.8
17.8
13.05
13.05
13.05
13.05
12.75
11.35
11.2
8.15
8.15
6.7
6.7
6.7
6.7
5.35
6.25
4.05
4.05
4.05
4.05
3.7
3.6
3.8
2.9
4.8
33.5
19.1
4.65
2.2
2.2
2.2
2.2
2.0
2.0
2.0
2.0
1.0
1.0
1.27
12.0
2.13
2.13
2.13
2.13
2.05
2.05
8.600
600
900
2.500
3.500
6.200
18.600
300
11.700
y1
y2
y3
y4
y5
y6
x1
x2
x3
x4
x5
x6
2.300
2.600
4.400
3.200
17.600
10.900
ბეტონით მოპირკეთებული ტროტუარი
ასფალტით მოპირკეთებული საავტომობილო გზა
ბეტონის ბორდიური ქვა
ბეტონის ღობე
ბეტონის ბოძი
ბეტონის ბოძი ლითონის ბადით
ბეტონის ბოძი ლითონის ჭიშკრით
ბეტონის ბოძი ლითონის ჭიშკრით და ფანჯ

ტიპიური სართულის გეგმა მ. 1:100



ტიპიური სართულის გეგმა მასშტაბი 1:100-ზე დამზადებულია ინდივიდუალური პროექტის "ბარი" ტიპიური სართულის გეგმის მიხედვით. ტიპიური სართულის გეგმის ზომები და ტიპიურ სართულებზე განთავსებული ოთახების ფართობები იხილეთ ტიპიური სართულის გეგმაზე.

ა ა ი ა ა							ა ა ი ა ა ს.პ.ს.
ტიპიური სართულის გეგმა მ. 1:100							
ნახატის ნომერი	ფორმატი	ფურცლების რაოდენობა					
57/14	A4	18					
ცვლილება	ფურცლის ნომერი	დოკუმენტის ნომერი	ხელმოწერა	თარიღი			
ზ. ტატიშვილი							
ნ. ტატიშვილი							
ლ. ტატიშვილი							
ზ. ტატიშვილი							
შპს "ტატიშვილის ბინები"							



ტერიტორიის გეგმა მ. 1:100

ავტორი						
ხელმძღვანელი						
კონსულტანტი						
არქიტექტორი						
დამკვეთი						
შემსრულებელი						

ა ა ი ა კ ი	მაღალმრავალბინიანი საცხოვრებელი კომპლექსის მშენებლობა ზემო ფონიჭალის ტერიტორიაზე, ქ. თბილისი, საკადასტრო კოდი: 01.05.06.001.001
ტერიტორიის გეგმა მ. 1:100	

ფურცლების რაოდენობა	ფურცელი	ფორმატი	ხელმოწერა	თარიღი
57/14	18	A-3		

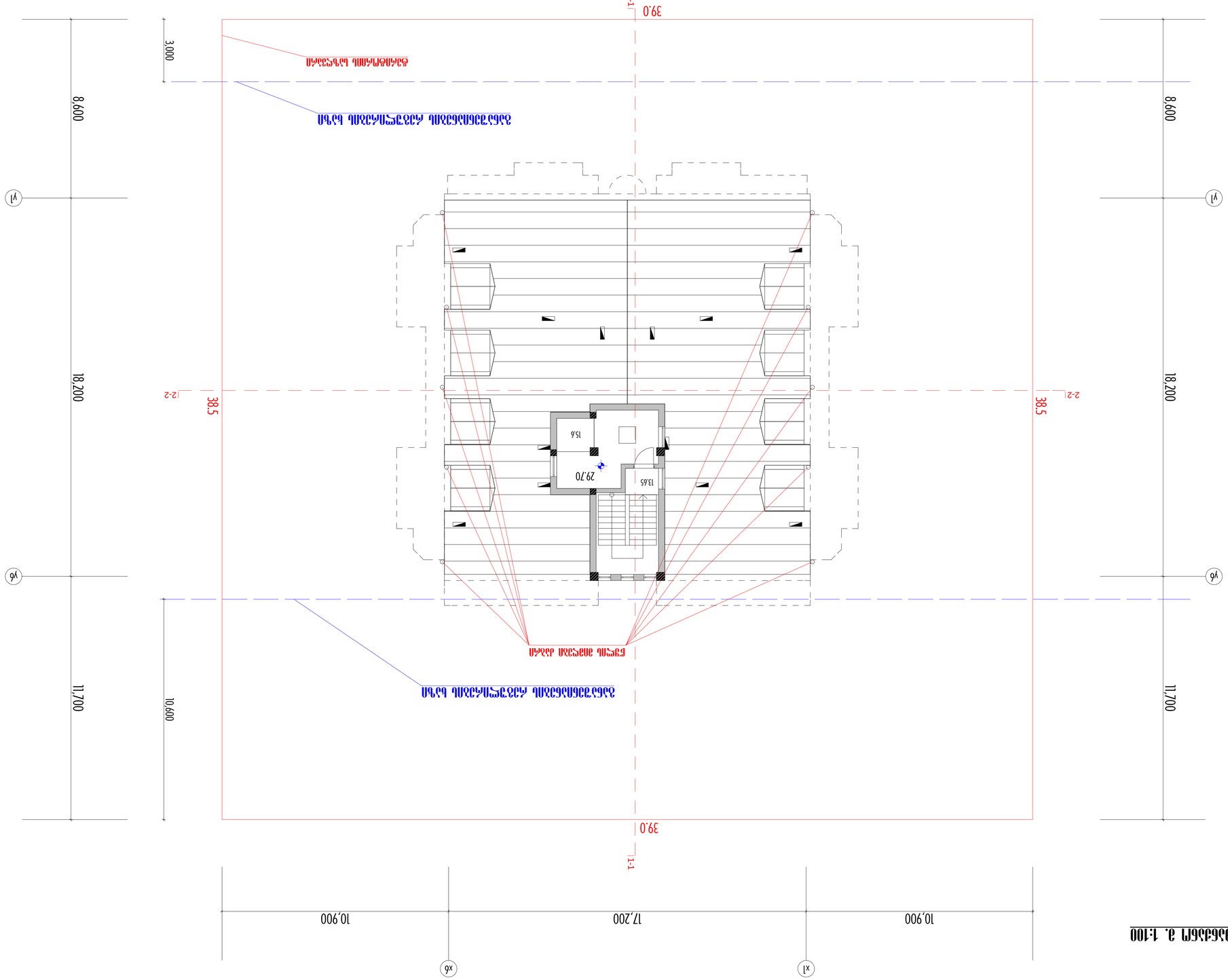

ცენტრალური ნაწილის ფილის ანაკვეთი

ცენტრალური ნაწილის ფილის ანაკვეთი

ნახ. 1 ცენტრალური ნაწილის ფილის ანაკვეთების განლაგების სქემა მ. 1:100

შპს „ინჟინერინგ ჯგუფი ჯორჯია“							
შპს „ინჟინერინგ ჯგუფი ჯორჯია“							
ხელმძღვანელი							
მთავარი ინჟინერი							
მთავარი არქიტექტორი							
დამკვეთი							
ნახაზის დასახელება	ნახაზის №	ფურცლის №	ფურცლების რაოდენობა				
ცენტრალური ნაწილის ფილის ანაკვეთების განლაგების სქემა		18	4				
ობიექტის დასახელება							
ქ. თბილისი, ხოროლის ქუჩის მიმდებარედ, ნაკვეთი №2							
ა ა ი ს კ ო							

ՀԱՅԱՍՏԱՆԻ ԱՆԱՀԻՏ ԳՈՐԾԱՐԱՆ	ք. Կապան, Կապանի խճուղի 11/1	Կատարող	Կապան	Կոդ	57/14	Թերթ
	Տեղադրման հատակագիծ	Գլխ. ճարտարապետ				
		Գլխ. նախագծող				
		Ստուգող				
		Նախագծող				
		Գլխ. ինժեներ				
		Գլխ. տեխնոլոգ				

Տեղադրման հատակագիծ մ. 1:100

ՀՀ, Սյունիքի մարզ, Կապան համայնք, Կապան քաղաք, Կապանի խճուղի 11/1 հասցեում նախատեսվող բնակելի տան

Տեղադրման հատակագիծ մ. 1:100

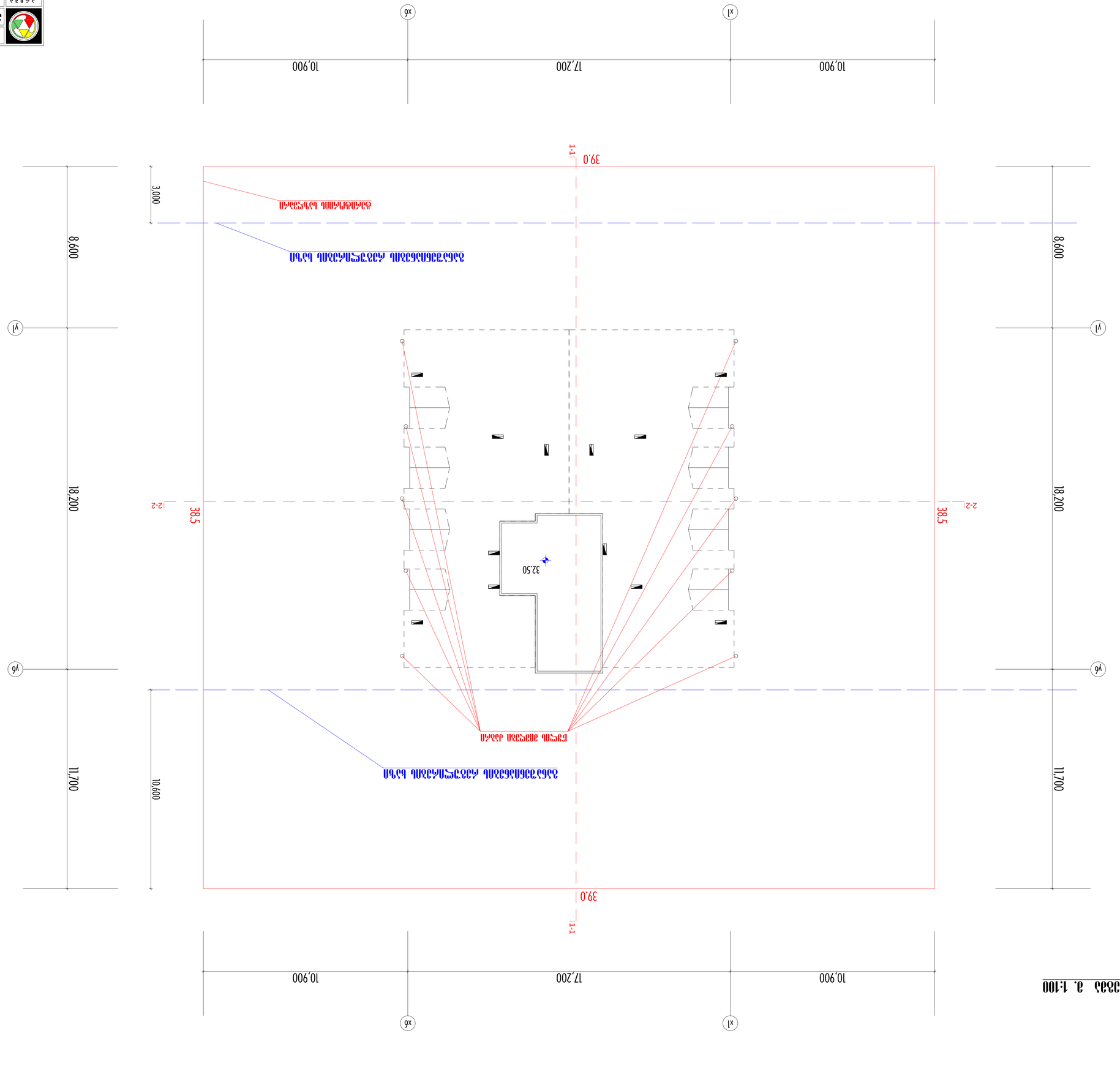

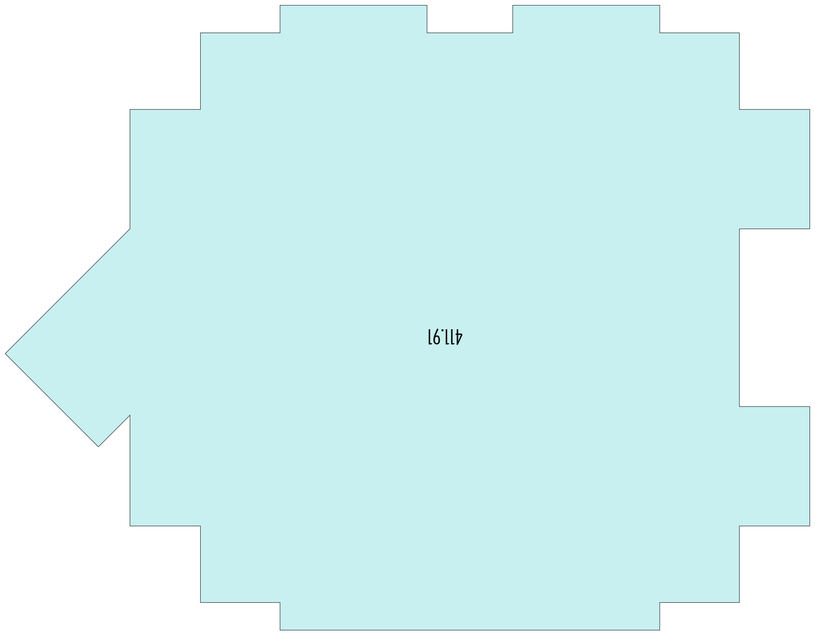



ნახ.2.09 00.0 მიწაზე ჩაღრმავებული ფუნქციონალური ელ

ფიქსირებული ფუნქციონალური

ინჟინერი	ნინო	ფეიქრიშვილი			
ხელმძღვანელი	ნინო	ფეიქრიშვილი			
კონსულტანტი					
დამკვეთი					

პროექტის ეტაპი	ფურცლის #	ფურცლების რაოდენობა		
	18	0-16	ასოციაცია	5714

ქ. თბილისი, მიწისქვეშა გალერეა
მანქანათა ელექტრული ნაწილი
ელექტრომომარაგების სისტემის სქემა

შპს. ინჟინერინგი	
შპს. კონსტრუქტივი	
შპს. ელექტროსისტემა	
შპს. ელექტრომანანძი	

შპს. ენერგოპროექტი

ქ. თბილისი, ვაკის რაიონი, ი. ჭავჭავაძის გამზირი N 100
ელექტრომომარაგების სისტემის სქემა

ა ნ ა ბ
ა კ ი

ქ. ოზურგეთი, ზოგადი საკრებულოს ქუჩა
მიწის ნაკვეთის საკადასტრო ნახაზი
ქონების მესაკუთრე ან/და მისი წარმომადგენელი ხელმოწერა
ა ხ ო ბ ა
ქ. კ ო
ქონების მესაკუთრის ან/და მისი წარმომადგენლის ვინაობა, მოწმობის ან პირადობის მოწმობის ნომერი და გაცემის თარიღი
მიწის ნაკვეთის საკადასტრო კოდი
მიწის ნაკვეთის ფართობი
მიწის ნაკვეთის ადგილმდებარეობა
მიწის ნაკვეთის მფლობელობის ფორმა
მიწის ნაკვეთის სამართლებრივი ურთიერთობის ხასიათი
მიწის ნაკვეთის სამართლებრივი ურთიერთობის ვადა
მიწის ნაკვეთის სამართლებრივი ურთიერთობის დაწყების თარიღი
მიწის ნაკვეთის სამართლებრივი ურთიერთობის დასრულების თარიღი
მიწის ნაკვეთის სამართლებრივი ურთიერთობის დამადასტურებელი დოკუმენტის დასახელება
მიწის ნაკვეთის სამართლებრივი ურთიერთობის დამადასტურებელი დოკუმენტის ნომერი
მიწის ნაკვეთის სამართლებრივი ურთიერთობის დამადასტურებელი დოკუმენტის გაცემის თარიღი
მიწის ნაკვეთის სამართლებრივი ურთიერთობის დამადასტურებელი დოკუმენტის გამცემი ორგანო
მიწის ნაკვეთის სამართლებრივი ურთიერთობის დამადასტურებელი დოკუმენტის ნოტარიული წესით დამოწმების თარიღი
მიწის ნაკვეთის სამართლებრივი ურთიერთობის დამადასტურებელი დოკუმენტის ნოტარიუსის სახელი, გვარი
მიწის ნაკვეთის სამართლებრივი ურთიერთობის დამადასტურებელი დოკუმენტის ნოტარიული წესით დამოწმების ნომერი
მიწის ნაკვეთის სამართლებრივი ურთიერთობის დამადასტურებელი დოკუმენტის ნოტარიული წესით დამოწმების ადგილი
მიწის ნაკვეთის სამართლებრივი ურთიერთობის დამადასტურებელი დოკუმენტის ნოტარიული წესით დამოწმების ადგილი
ქ. ოზურგეთი, ზოგადი საკრებულოს ქუჩა
მიწის ნაკვეთის საკადასტრო ნახაზი
ქონების მესაკუთრე ან/და მისი წარმომადგენელი ხელმოწერა
ა ხ ო ბ ა
ქ. კ ო
ქონების მესაკუთრის ან/და მისი წარმომადგენლის ვინაობა, მოწმობის ან პირადობის მოწმობის ნომერი და გაცემის თარიღი
მიწის ნაკვეთის საკადასტრო კოდი
მიწის ნაკვეთის ფართობი
მიწის ნაკვეთის ადგილმდებარეობა
მიწის ნაკვეთის მფლობელობის ფორმა
მიწის ნაკვეთის სამართლებრივი ურთიერთობის ხასიათი
მიწის ნაკვეთის სამართლებრივი ურთიერთობის ვადა
მიწის ნაკვეთის სამართლებრივი ურთიერთობის დაწყების თარიღი
მიწის ნაკვეთის სამართლებრივი ურთიერთობის დასრულების თარიღი
მიწის ნაკვეთის სამართლებრივი ურთიერთობის დამადასტურებელი დოკუმენტის დასახელება
მიწის ნაკვეთის სამართლებრივი ურთიერთობის დამადასტურებელი დოკუმენტის ნომერი
მიწის ნაკვეთის სამართლებრივი ურთიერთობის დამადასტურებელი დოკუმენტის გაცემის თარიღი
მიწის ნაკვეთის სამართლებრივი ურთიერთობის დამადასტურებელი დოკუმენტის გამცემი ორგანო
მიწის ნაკვეთის სამართლებრივი ურთიერთობის დამადასტურებელი დოკუმენტის ნოტარიული წესით დამოწმების თარიღი
მიწის ნაკვეთის სამართლებრივი ურთიერთობის დამადასტურებელი დოკუმენტის ნოტარიუსის სახელი, გვარი
მიწის ნაკვეთის სამართლებრივი ურთიერთობის დამადასტურებელი დოკუმენტის ნოტარიული წესით დამოწმების ნომერი
მიწის ნაკვეთის სამართლებრივი ურთიერთობის დამადასტურებელი დოკუმენტის ნოტარიული წესით დამოწმების ადგილი
მიწის ნაკვეთის სამართლებრივი ურთიერთობის დამადასტურებელი დოკუმენტის ნოტარიული წესით დამოწმების ადგილი
1:500
57/14
ა-17
18


16.8
310.56/2=155.28
155.28+16.8=172.08

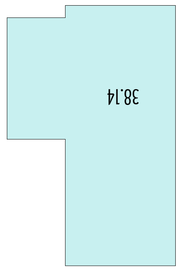
38.14

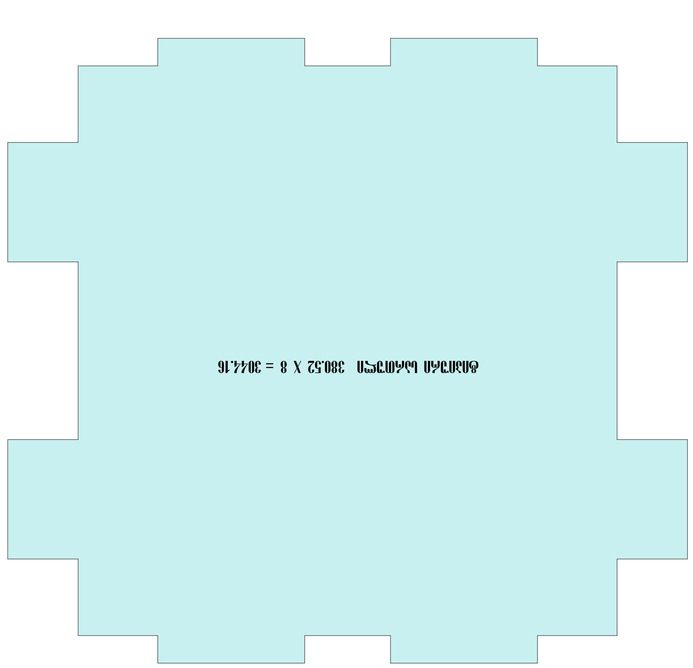
ფასპორტო ხაზობრივი 380.52 X 8 = 3044.16