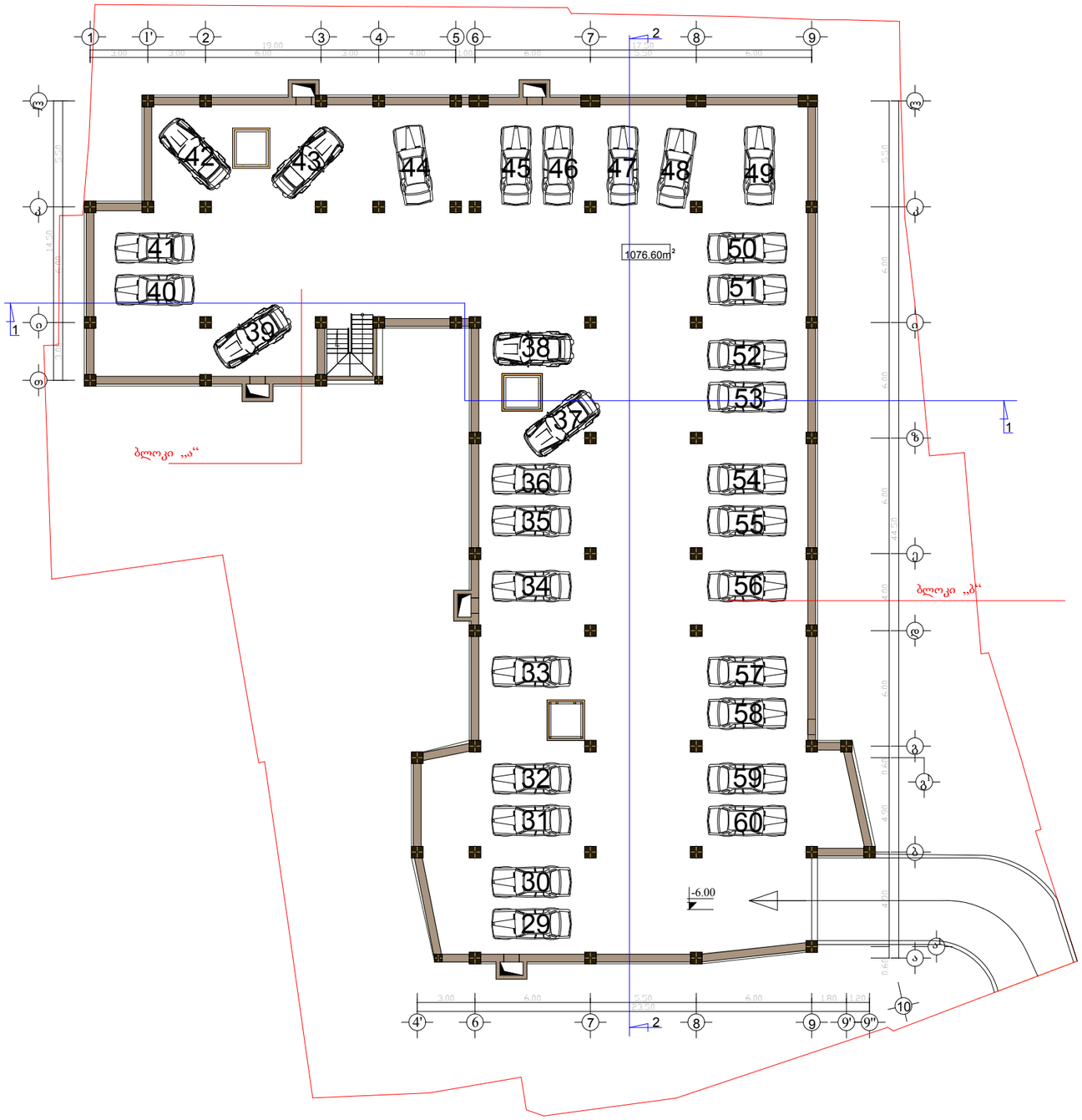

ფორმატი A-3

თბილისი 2014 წ.

დაკვეთა №

ექსპლიკაცია:

პირობითი ნიშნები

- ნაკვეთის საზღვარი
- ნაკვეთის ღობე
- გზა
- 1 - ჭრილის მაჩვენებელი
- -6.00 - შენობის სამაღლის მაჩვენებელი

შენიშვნები:

1. ნახაზზე საპროექტო შენობის ნაწილი შეესაბამება აბსოლუტურ ნიშნულს -
2. ნახაზზე ზომები მოცემულია მეტრებში
3. ნახაზის ყველა ცვლილება მშენებლობისას შეთანხმებული უნდა იყოს პროექტის ავტორთან

შეთანხმებულია დამკვეთთან | ხელმოწერა

პროექტის სახელწოდება

საზოგადოებრივი და საცხოვრებელი დანიშნულების შენობა იალბუზის ქ. №7 და ლუსინიანის №5 ქუჩებს შორის

ქ. თბილისი, ვაჟა-ფშაველას №16
ტელ/ფაქსი (995 32) 237 51 90
ელ-ფოსტა sasco_group@yahoo.com

თანამდებობა	გვარი	ხელმოწერა	თარიღი
დირექტორი	გ. სოჭნავა		
პროექტის ავტორი	გ. გოთრვაძე		
მთ. კონსტრუქტორი	ბ. სურგულაძე		
მასშტაბი	1 200	სართულის გეგმა -6.00 ნიშნულზე	
თარიღი			
სტადია		ფურცლები	ფურცელი
პროექტი			ა-

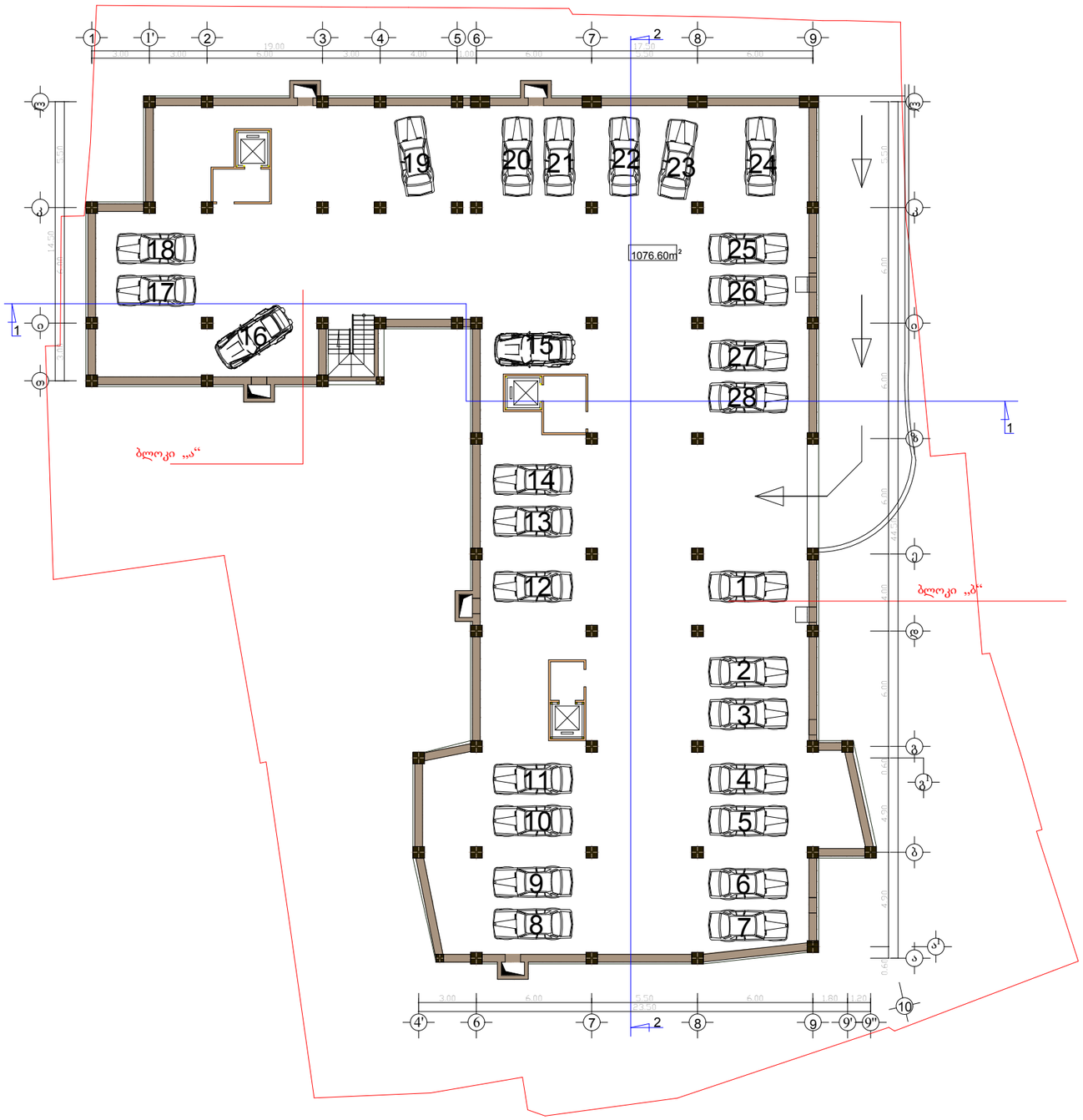

ფორმატი A-3	თბილისი 2014 წ.
	დაკვეთა №

ექსპლიკაცია:

პირობითი ნიშნები

- ნაკვეთის საზღვარი
- ნაკვეთის ღობე
- გზა
- 1 - ჭრილის მაჩვენებელი
- -3.00 - შენობის სამაღლის მაჩვენებელი

შენიშვნები:

1. ნახაზზე საპროექტო შენობის ნაწილი შეესაბამება აბსოლუტურ ნიშნულს -
2. ნახაზზე ზომები მოცემულია მეტრებში
3. ნახაზის ყველა ცვლილება შეთანხმებასას შეთანხმებული უნდა იყოს პროექტის ავტორთან

შეთანხმებულია დამკვეთთან	ხელმოწერა

პროექტის სახელწოდება

საზოგადებრივი და საცხოვრებელი დანიშნულების შენობა იალბუზის ქ. №7 და ლუსინიანის №5 ჭურებს შორის

ქ. თბილისი, ვაჟა-ფშაველას №16
ტელ/ფაქსი (995 32) 237 51 90
ელ-ფოსტა sasco_group@yahoo.com

თანამდებობა	გვარი	ხელმოწერა	თარიღი
დირექტორი	გ. სიჭინავა		
პროექტის ავტორი	გ. გოთუაძე		
მთ. კონსტრუქტორი	ბ. სურგულაძე		
მასშტაბი	1 200	სართულის გეგმა -3.00 ნიშნულზე	
თარიღი			
სტადია		ფურცლები	ფურცელი
პროექტი			ა-

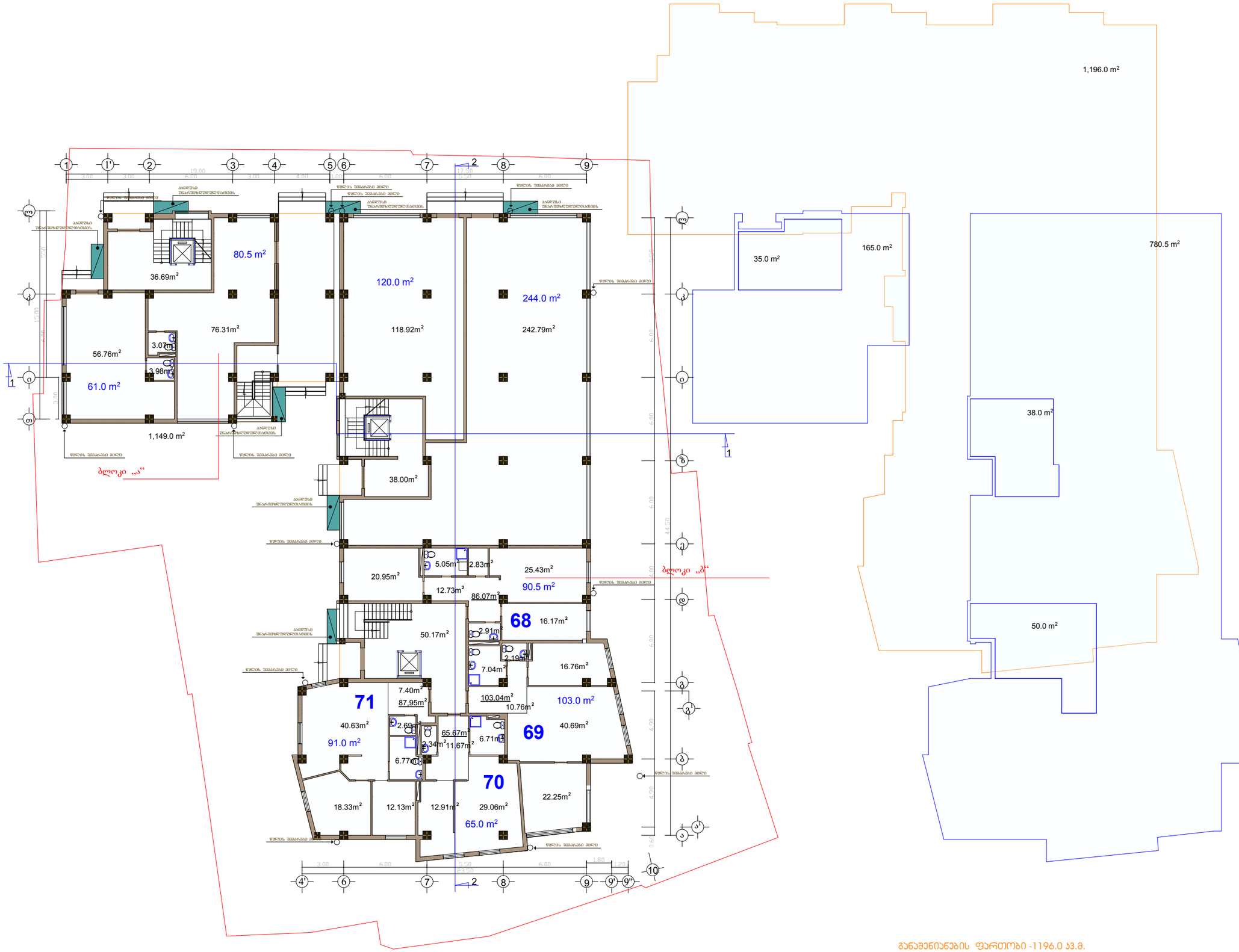

განაშენიანების ფართობი -1196.0 კვ.მ.

განაშენიანების ფართობი კ1 -1049.0 კვ.მ.

განაშენიანების ინტენსივობის ფართობი კ2-946.0 კვ.მ.

ფორმატი **A-3**

თბილისი 2014 წ.

დაკვეთა №

ექსპლიკაცია:

კომერციულის ფართი: 501.83 კვ.მ.

ბინების ფართი: 342.73 კვ.მ.

სადარბაზოს და კიბის უჯრედის ფართი: 124.86 კვ.მ.

პირობითი ნიშნები

- ნაკვეთის საზღვარი
- ნაკვეთის ღობე
- გზა
- 1 - ჭრილის მაჩვენებელი
- ±0.00 - შენობის სიმაღლის მაჩვენებელი

შენიშვნები:

1. ნახაზზე საპროექტო შენობის ნაწილი შეესაბამება აბსოლუტურ ნიშნულს - 422,25
2. ნახაზზე ზომები მოცემულია მეტრებში
3. ნახაზის ყველა ცვლილება შეუღებლობისას შეთანხმებული უნდა იყოს პროექტის ავტორთან

შეთანხმებულია დამკვეთთან | ხელმოწერა

პროექტის სახელწოდება

საზოგადოებრივი და საცხოვრებელი დანიშნულების შენობა იალბუზის ქ. №7 და ლუსინიანის №5 ქუჩებს შორის

ქ. თბილისი, ვაჟა-ფშაველას №16

ტელ/ფაქსი (995 32) 237 51 90

ელ-ფოსტა sasco_group@yahoo.com

თანამდებობა	გვარი	ხელმოწერა	თარიღი
დირექტორი	გ. სიჭინავა		
პროექტის ავტორი	გ. გოთუაძე		
მთ. კონსტრუქტორი	ბ. სურგულაძე		
მასშტაბი	1 200	I სართულის გეგმა 0.00 (422.25) ნიშნულზე	
თარიღი			
სტადია		ფურცლები	ფურცელი
პროექტი			ა-

ფორმატი A-3 | თბილისი 2014 წ. | დაკვეთა №

ექსპლიკაცია:

ბინების ფართი: 907.72 კვ.მ.

საზაფხულოს ფართი: 84.91 კვ.მ.

სადარბაზოს და კიბის უჯრედის ფართი: 97.11 კვ.მ.

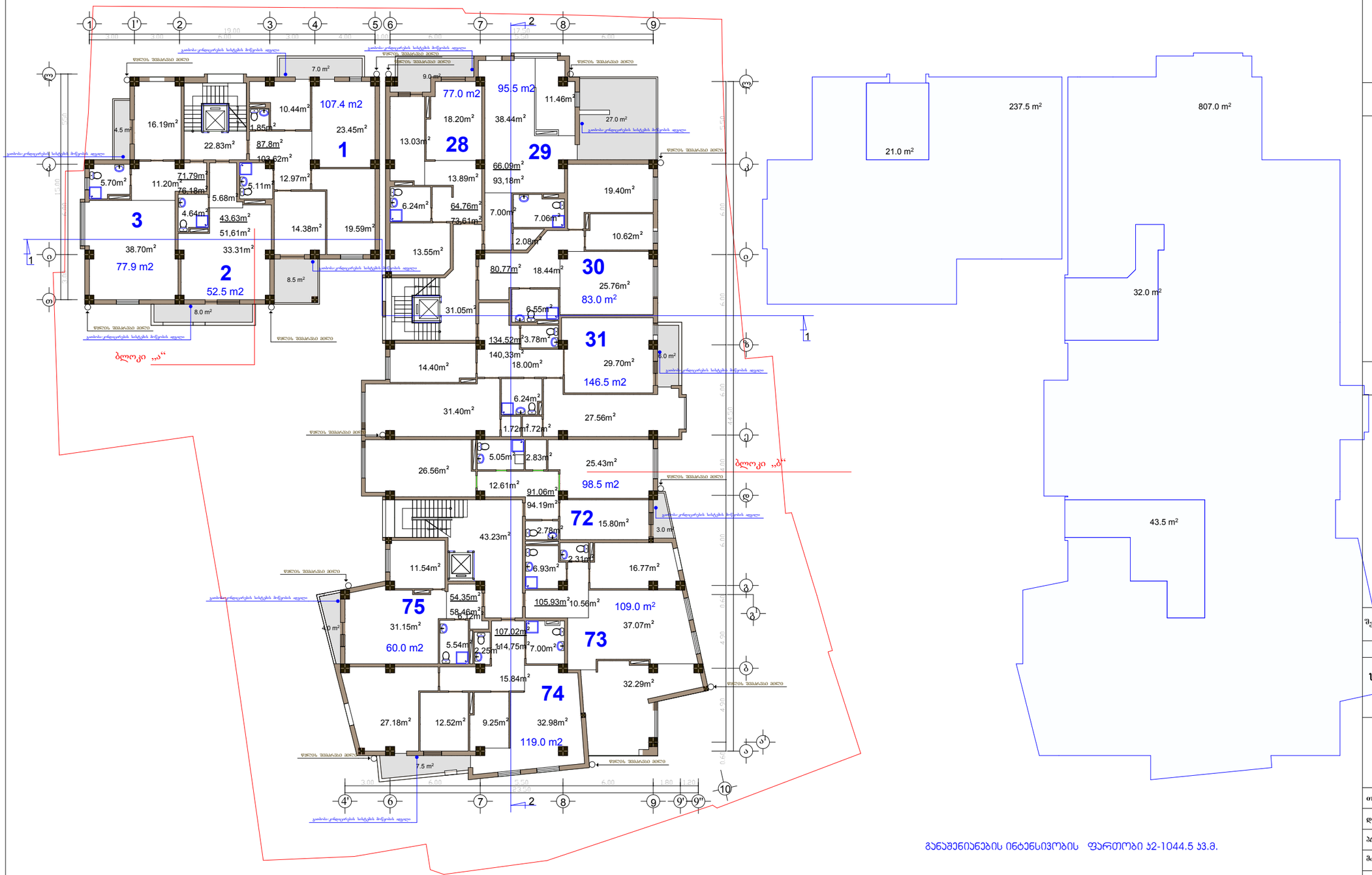

პირობითი ნაშენები

- ნაკვეთის საზღვარი
- ნაკვეთის ღობე
- გზა
- ჭრილის მაჩვენებელი
- შენობის სიმაღლის მაჩვენებელი

შენიშვნები:

1. ნახაზზე საპროექტო შენობის ნაწილი შეესაბამება აბსოლუტურ ნიშნულს - 422,25
2. ნახაზზე ზომები მოცემულია მეტრებში
3. ნახაზის ყველა ცვლილება მშენებლობისას შეთანხმებული უნდა იყოს პროექტის ავტორთან

შეთანხმებულია დამკვეთთან	ხელმოწერა

პროექტის სახელწოდება

საზოგადოებრივი და საცხოვრებელი დანიშნულების შენობა იალბუზის ქ. №7 და ლუსინიანის №5 ჭიჭებს შორის

SASCO

ქ. თბილისი, ვაჟა-ფშაველას №16

ტელ/ფაქსი (995 32) 237 51 90

ელ-ფოსტა sasco_group@yahoo.com

თანამდებობა	გვარი	ხელმოწერა	თარიღი
დირექტორი	გ. სიჭინავა		
პროექტის ავტორი	გ. გოთუაძე		
მთ. კონსტრუქტორი	ბ. სურგულაძე		
მასშტაბი	1 200	II სართულის გეგმა 3.50 ნიშნულზე	
თარიღი			
სტადია		ფურცლები	ფურცელი
პროექტი			ა-

განაშენიანების ინტენსივობის ფართობი 52-1044.5 კვ.მ.

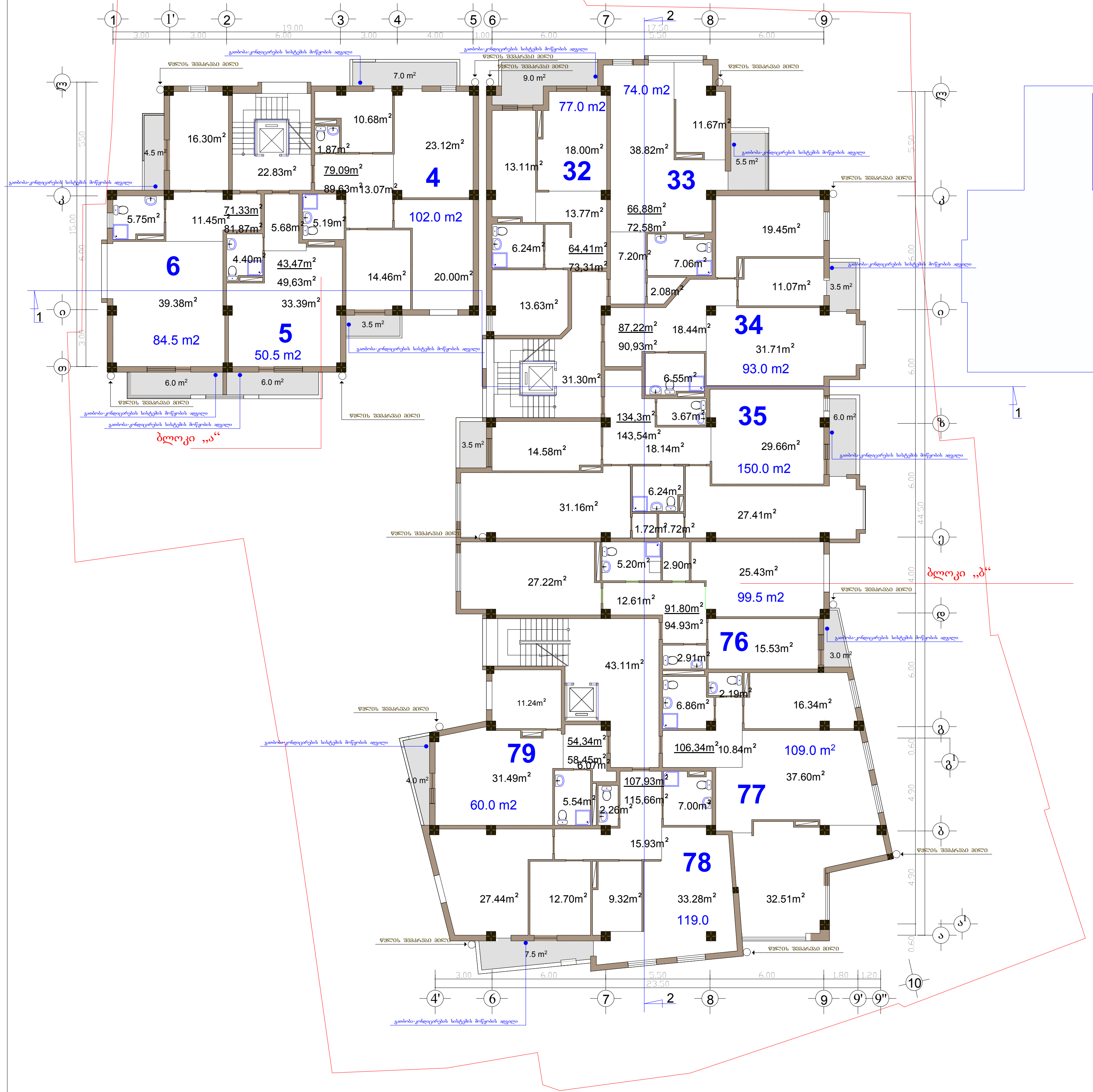

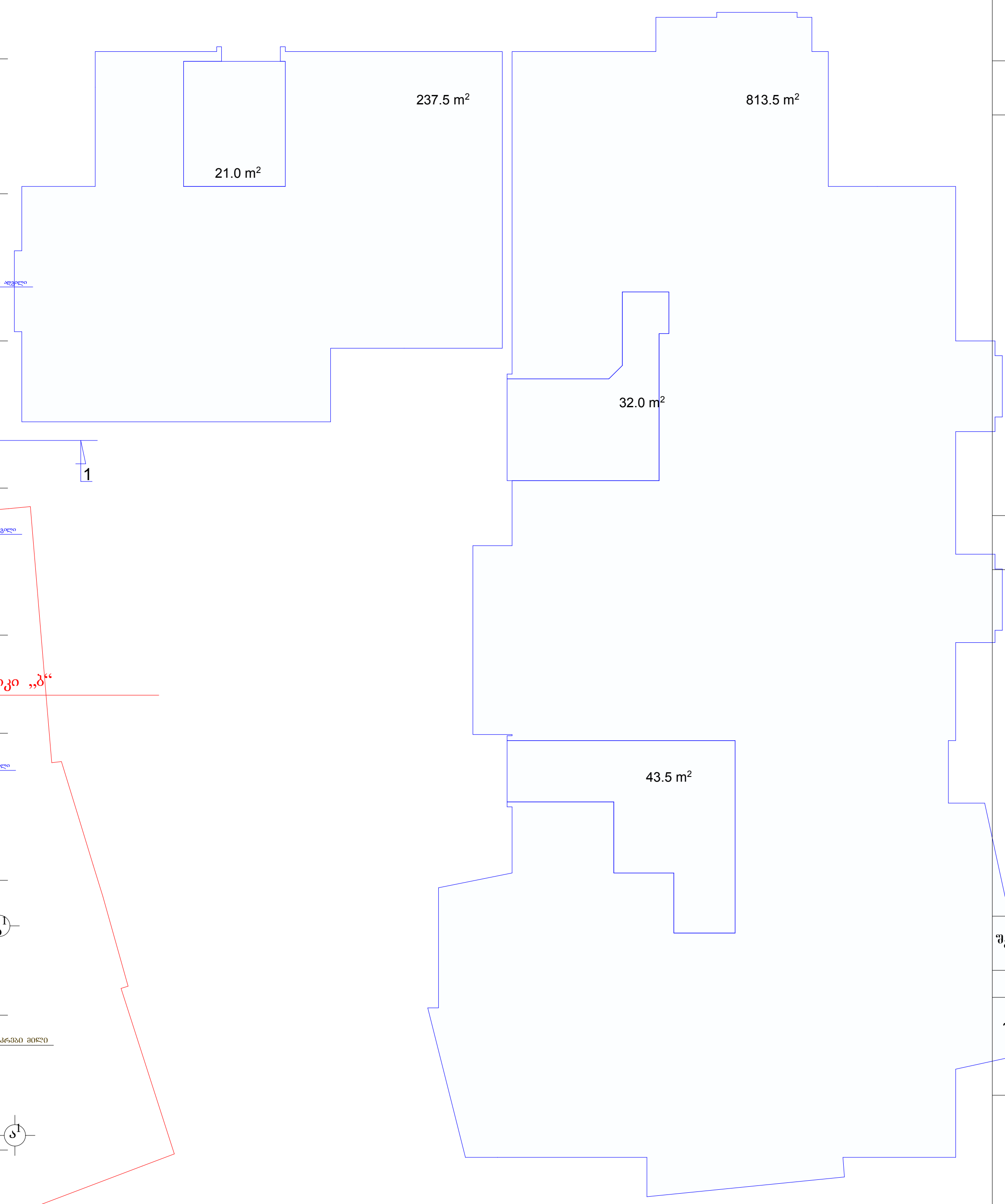

განაშენიანების ინტენსივობის ფართობი კ2-1051.0 კვ.მ.

ფორმატი	A-3	თბილისი 2014 წ.
		დაკვეთა №

ექსპლიკაცია:

ბინების ფართი: 907.11 კვ.მ.

საზაფხულოს ფართი: 69.76 კვ.მ.

სადარბაზოს და კიბის უჯრედის ფართი: 97.24 კვ.მ.

პირობითი ნიშნები

- ნაკვეთის საზღვარი
- ნაკვეთის ღობე
- გზა
- ჭრილის მაჩვენებელი
- +6.80 შენობის სიმაღლის მაჩვენებელი

შენიშვნები:

1. ნახაზზე საპროექტო შენობის ნოლი შეესაბამება აბსოლუტურ ნიშნულს - 422,25
2. ნახაზზე ზომები მოცემულია მეტრებში
3. ნახაზის ყველა ცვლილება მშენებლობისას შეთანხმებული უნდა იყოს პროექტის ავტორთან

შეთანხმებულია დამკვეთთან — ხელმოწერა

პროექტის სახელწოდება

საზოგადოებრივი და საცხოვრებელი დანიშნულების შენობა ილბუზის ქ. №7 და ლუსინიანის №5 ქუჩებს შორის

ქ. თბილისი, ვაჟა-ფშაველას №16
ტელ/ფაქსი (995 32) 237 51 90
ელ-ფოსტა sasco_group@yahoo.com

თანამდებობა	გვარი	ხელმოწერა	თარიღი
დირექტორი	გ. სიჭინავა		
პროექტის ავტორი	გ. გიორგაძე		
მთ. კონსტრუქტორი	ბ. სურგულაძე		
მასშტაბი	1 200	III სართულის გეგმა 6.80 ნიშნულზე	
თარიღი			
სტადია		ფურცლები	ფურცელი
პროექტი			ა-

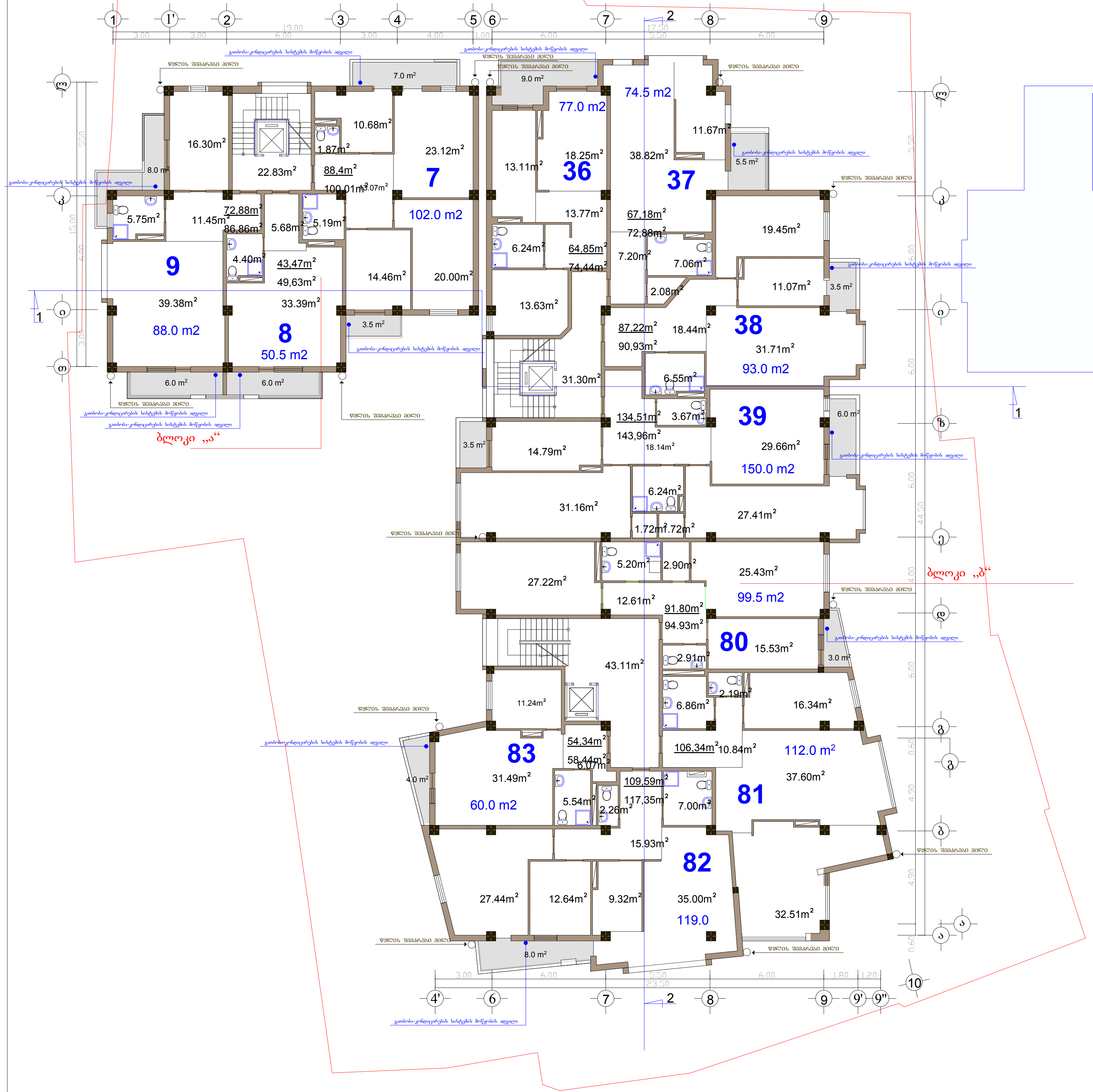

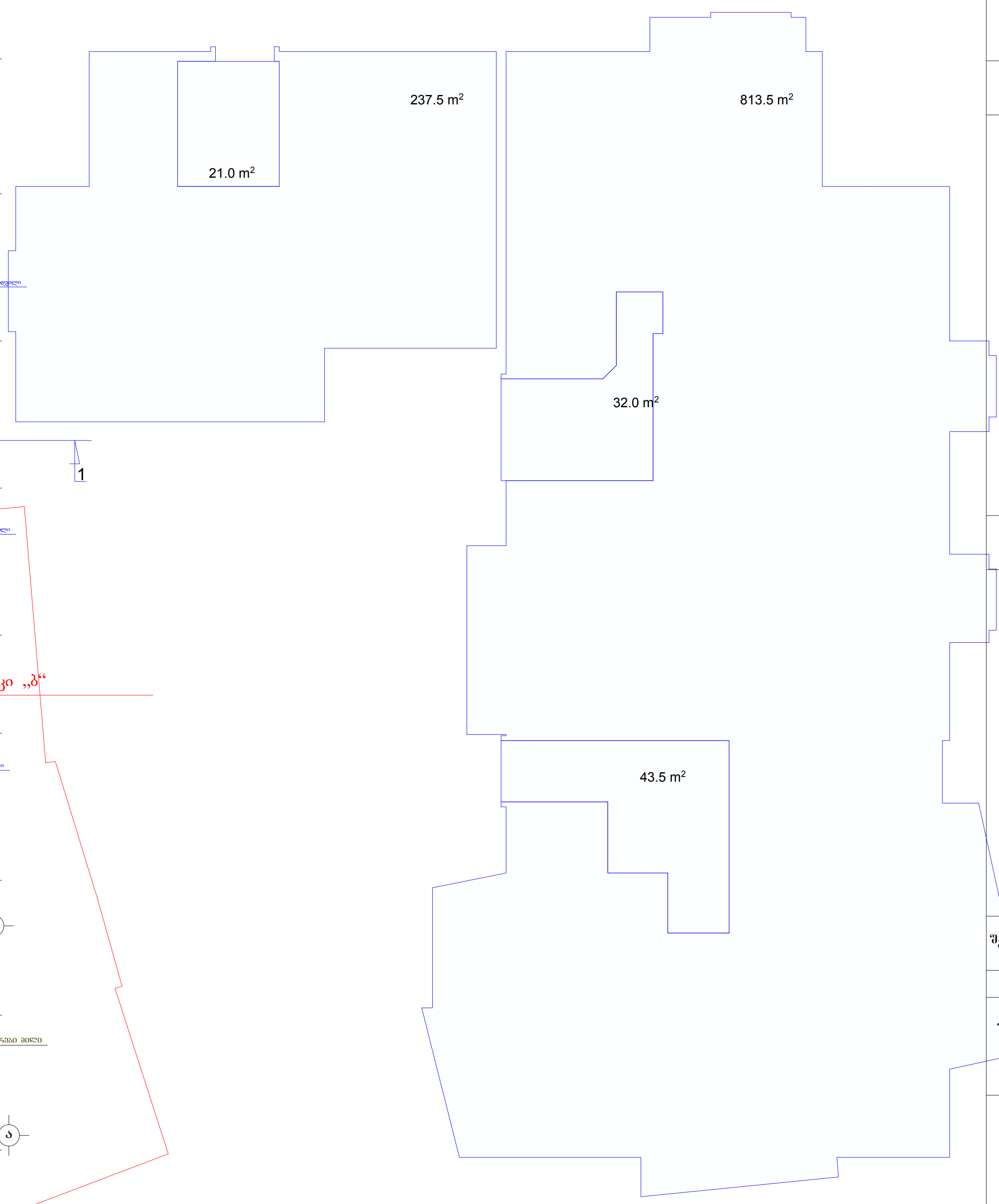

განაშენიანების ინტენსივობის ფართობი კ2-1051.0 კვ.მ.

ფორმატი	A-3	თბილისი 2014 წ.
		დაკვეთა №

ექსპლიკაცია:

ბინების ფართი: 920.58 კვ.მ.

საზაფხულოს ფართი: 75.19 კვ.მ.

სადარბაზოს და კიბის უჯრედის ფართი: 97.24 კვ.მ.

პირობითი ნიშნები

- ნაკვეთის საზღვარი
- ნაკვეთის ღობე
- გზა
- ჭრილის მაჩვენებელი (1)
- შენობის სიმაღლის მაჩვენებელი (+10.10)

შენიშვნები:

1. ნახაზზე საპროექტო შენობის ნოლი შეესაბამება აბსოლუტურ ნიშნულს - 422,25
2. ნახაზზე ზომები მოცემულია მეტრებში
3. ნახაზის ყველა ცვლილება მშენებლობისას შეთანხმებული უნდა იყოს პროექტის ავტორთან

შეთანხმებულია დამკვეთთან	ხელმოწერა

პროექტის სახელწოდება

საზოგადოებრივი და საცხოვრებელი დანიშნულების შენობა ილბუზის ქ. №7 და ლუსინიანის №5 ქუჩებს შორის

SASCO

ქ. თბილისი, ვაჟა-ფშაველას №16

ტელ/ფაქსი (995 32) 237 51 90

ელ-ფოსტა sasco_group@yahoo.com

თანამდებობა	გვარი	ხელმოწერა	თარიღი
დირექტორი	გ. სიჭინავა		
პროექტის ავტორი	გ. გიორგაძე		
მთ. კონსტრუქტორი	ბ. სურგულაძე		

მასშტაბი	1 200	IV სართულის გეგმა 10.10 ნიშნულზე
თარიღი		

სტადია	ფურცლები	ფურცელი
პროექტი		ა-

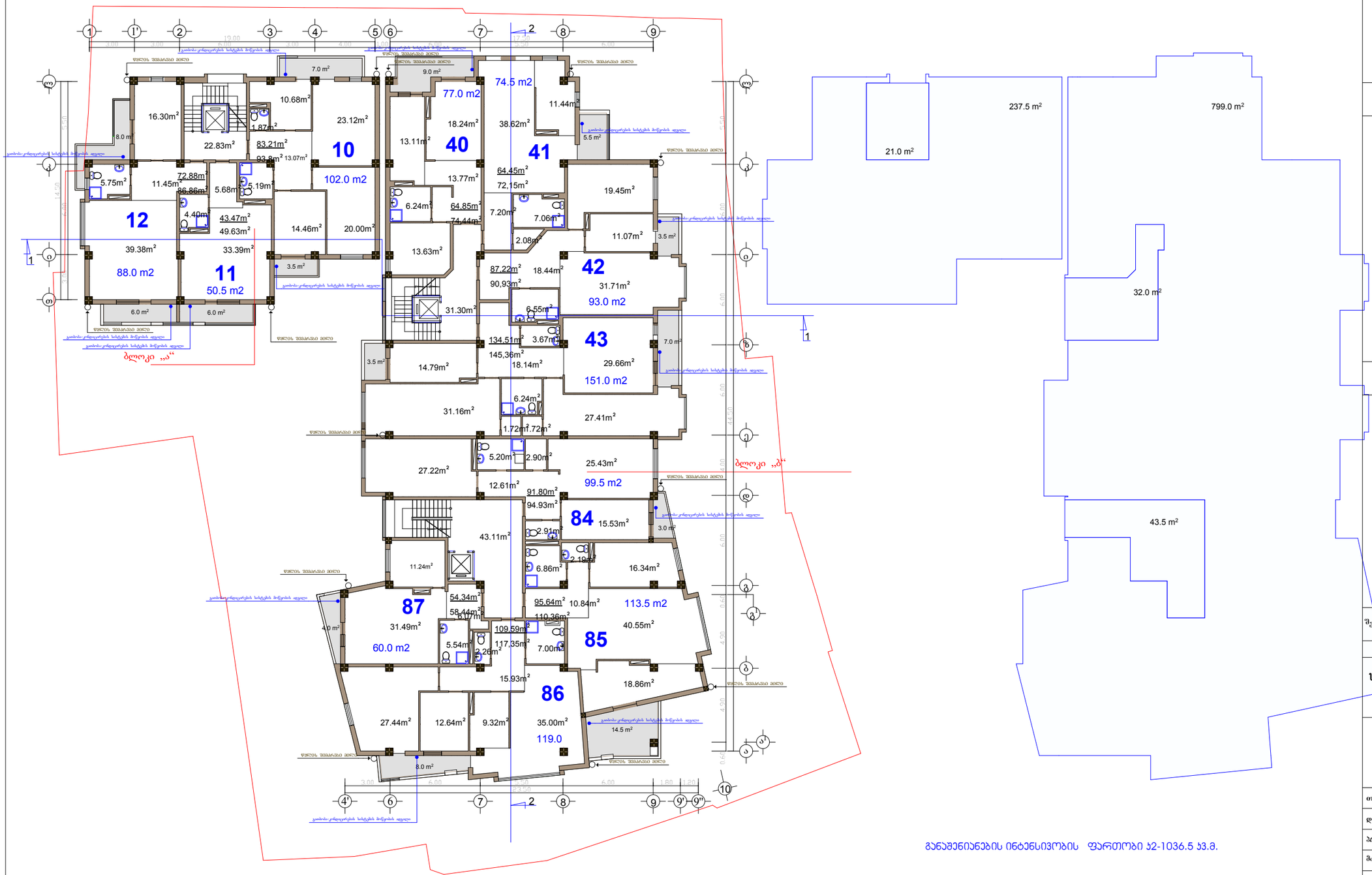

გამოსახულებაზე განთავსებულია ინტენსივობის ფართობები 52-1036.5 კვ.მ.

ფორმატი A-3

თბილისი 2014 წ.

დაკვეთა №

ექსპლიკაცია:

ბინების ფართი: 901.96 კვ.მ.

საზაფხულოს ფართი: 90.29 კვ.მ.

სადარბაზოს და კიბის უჯრედის ფართი: 97.24 კვ.მ.

პირობითი ნიშნები

- ნაკვეთის საზღვარი
- ნაკვეთის ღობე
- გზა
- 1 - ჭრილის მაჩვენებელი
- +13.40 - შენობის სამაღლის მაჩვენებელი

შენიშვნები:

1. ნახაზზე საპროექტო შენობის ნაწილი შეესაბამება ბტიმლეტურ ნაშრომს - 422,25
2. ნახაზზე ზომები მოცემულია მეტრებში
3. ნახაზის ყველა ცვლილება მშენებლობისას შეთანხმებული უნდა იყოს პროექტის ავტორთან

შეთანხმებულია დამკვეთთან	ხელმოწერა

პროექტის სახელწოდება

საზოგადოებრივი და საცხოვრებელი დანიშნულების შენობა იალბუზის ქ. №7 და ლუსინიანის №5 ჭიშკრებს შორის

ქ. თბილისი, ვაჟა-ფშაველას №16

ტელ/ფაქსი (995 32) 237 51 90

ელ-ფოსტა sasco_group@yahoo.com

თანამდებობა	გვარი	ხელმოწერა	თარიღი
დირექტორი	გ. სიჭინავა		
პროექტის ავტორი	გ. გოთუაძე		
მთ. კონსტრუქტორი	ბ. სურგულაძე		
მასშტაბი	1 200	V სართულის გეგმა 13.40 ნიშნულზე	
თარიღი			
სტადია		ფურცლები	ფურცელი
პროექტი			ა-

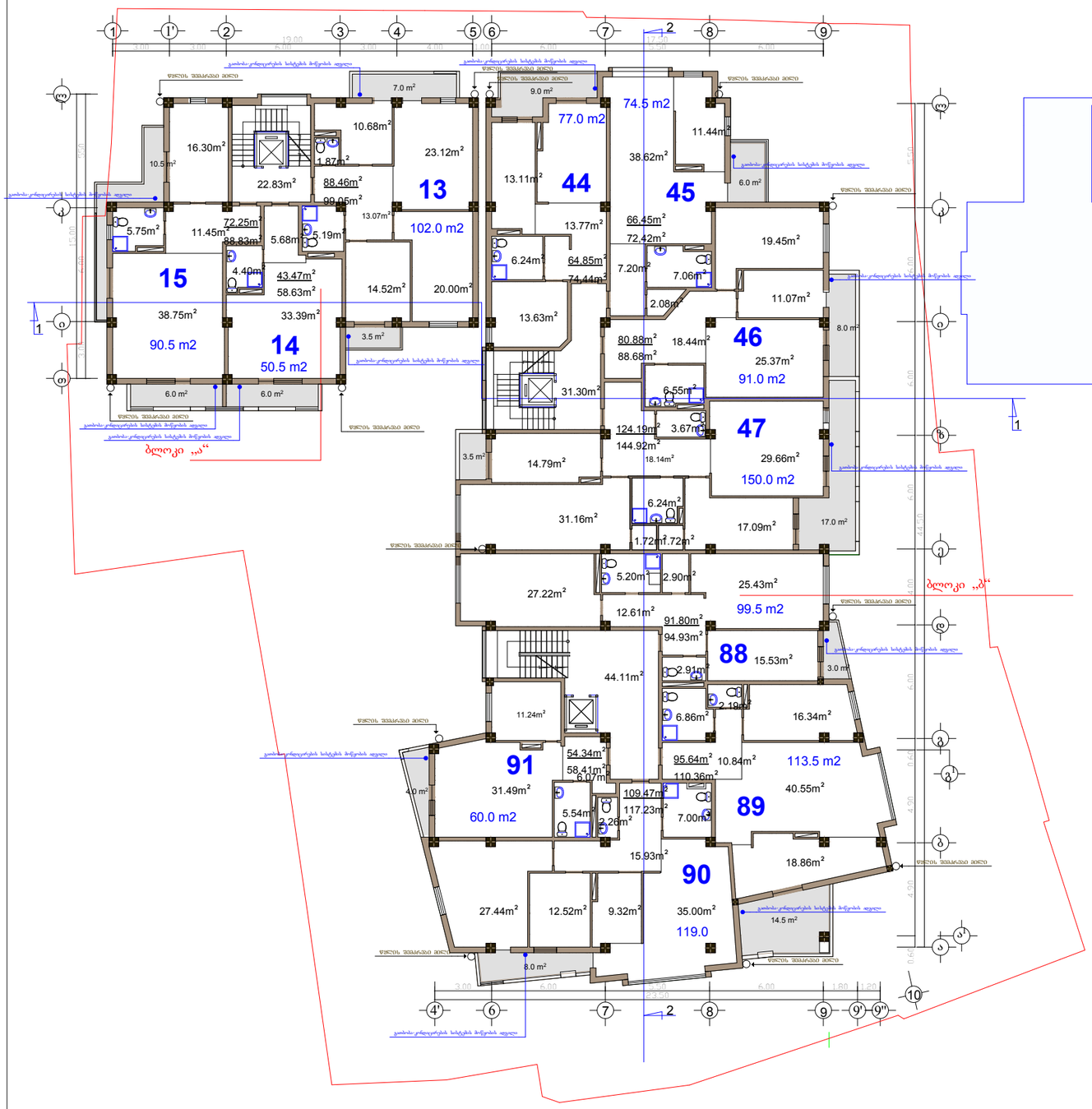

განაშენიანების ინტენსივობის ფართობი 52-1026.5 კვ.მ.

ფორმატი A-3

თბილისი 2014 წ.

დაკვეთა №

ექსპლიკაცია:

ბინების ფართი: 891.80 კვ.მ.

საზაფხულოს ფართი: 107.10 კვ.მ.

სადარბაზოს და კიბის უჯრედის ფართი: 98.24 კვ.მ.

პირობითი ნიშნები

- ნაკვეთის საზღვარი
- ნაკვეთის ღობე
- გზა
- 1 - ჭრილის მაჩვენებელი
- +16.70 - შენობის სიმაღლის მაჩვენებელი

შენიშვნები:

1. ნახაზზე საპროექტო შენობის ნაწილი შეესაბამება ტოპოგრაფიულ ნაწილს - 422,25
2. ნახაზზე ზომები მოცემულია მეტრებში
3. ნახაზის ცვლილება მშენებლობისას შეთანხმებული უნდა იყოს პროექტის ავტორთან

შეთანხმებულია დამკვეთთან	ხელმოწერა

პროექტის სახელწოდება

საზოგადებრივი და საცხოვრებელი დანიშნულების შენობა იალბუზის ქ. №7 და ლუსინიანის №5 ქუჩებს შორის

ქ. თბილისი, ვაჟა-ფშაველას №16

ტელ/ფაქსი (995 32) 237 51 90

ელ-ფოსტა sasco_group@yahoo.com

თანამდებობა	გვარი	ხელმოწერა	თარიღი
დირექტორი	გ. სიჭინავა		
პროექტის ავტორი	გ. გოთრვაძე		
მთ. კონსტრუქტორი	ბ. სურგულაძე		
მასშტაბი	1 200	VI სართულის გეგმა 16.70 ნიშნულზე	
თარიღი			

სტადია	ფურცლები	ფურცელი
პროექტი		ა-

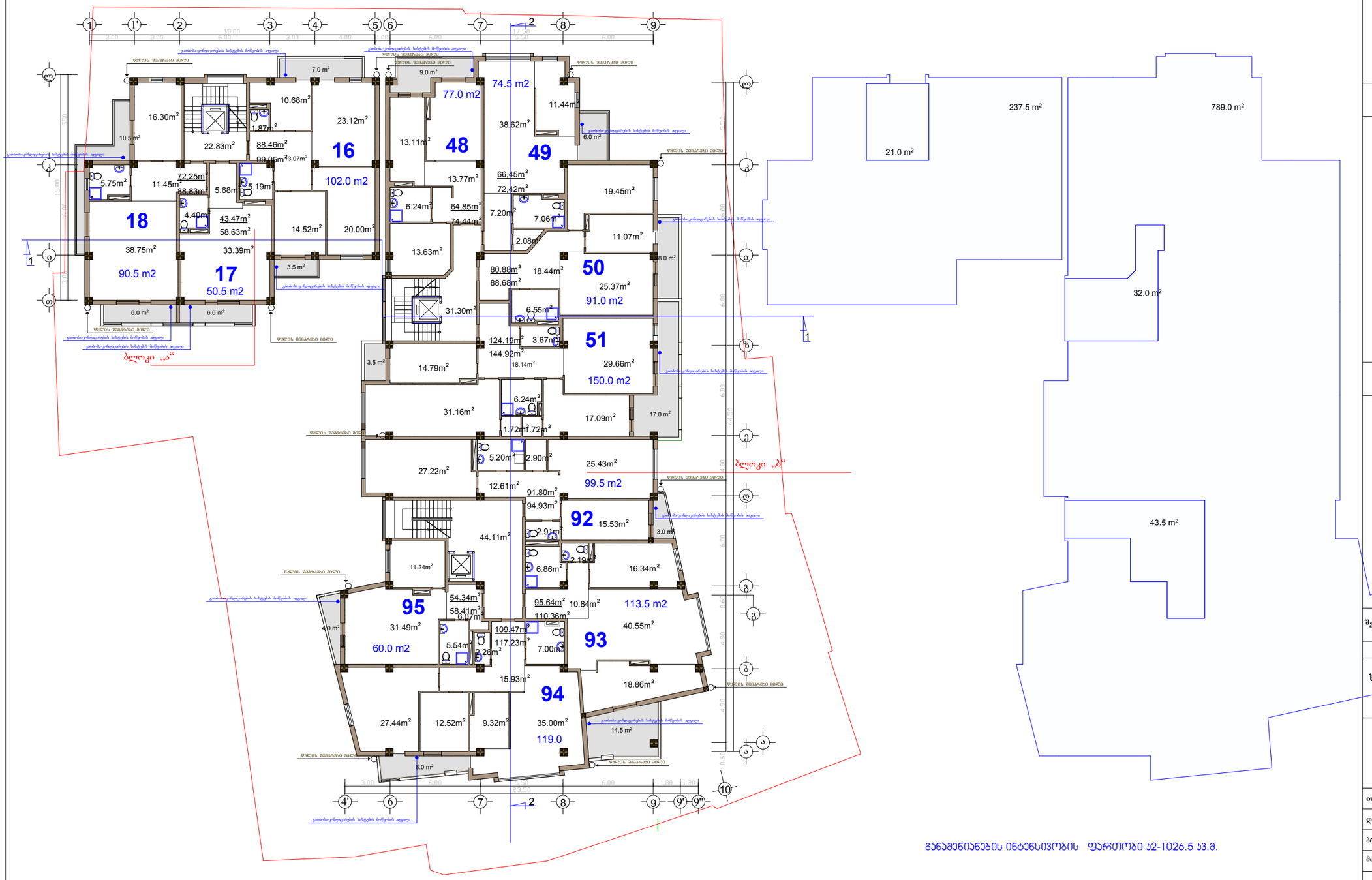

განაშენიანების ინტენსივობის ფართობი 52-1026.5 კვ.მ.

ფორმატი **A-3**

თბილისი 2014 წ.

დაკვეთა №

ექსპლიკაცია:

ბინების ფართი: 891.80 კვ.მ.

საზაფხულოს ფართი: 107.10 კვ.მ.

სადარბაზოს და კიბის უჯრედის ფართი: 98.24 კვ.მ.

პირობითი ნიშნები

- ნაკვეთის საზღვარი
- ნაკვეთის ღობე
- გზა
- 1 — ჭრილის მაჩვენებელი
- +20.00 — შენობის სიმაღლის მაჩვენებელი

შენიშვნები:

1. ნახაზზე საპროექტო შენობის ნაწილი შეესაბამება ტექნიკურ ნაწილს - 422,25
2. ნახაზზე ზომები მოცემულია მეტრებში
3. ნახაზის ცვლილება მშენებლობისას შეთანხმებული უნდა იყოს პროექტის ავტორთან

შეთანხმებულია დამკვეთთან	ხელმოწერა

პროექტის სახელწოდება

საზოგადებრივი და საცხოვრებელი დანიშნულების შენობა იალბუზის ქ. №7 და ლუსინიანის №5 ქუჩებს შორის

ქ. თბილისი, ვაჟა-ფშაველას №16

ტელ/ფაქსი (995 32) 237 51 90

ელ-ფოსტა sasco_group@yahoo.com

თანამდებობა	გვარი	ხელმოწერა	თარიღი
დირექტორი	გ. სიჭინავა		
პროექტის ავტორი	გ. გოთრვაძე		
მთ. კონსტრუქტორი	ბ. სურგულაძე		
მასშტაბი	1 200	VII სართულის გეგმა 20.00 ნიშნულზე	
თარიღი			
სტადია		ფურცლები	ფურცელი
პროექტი			ა-

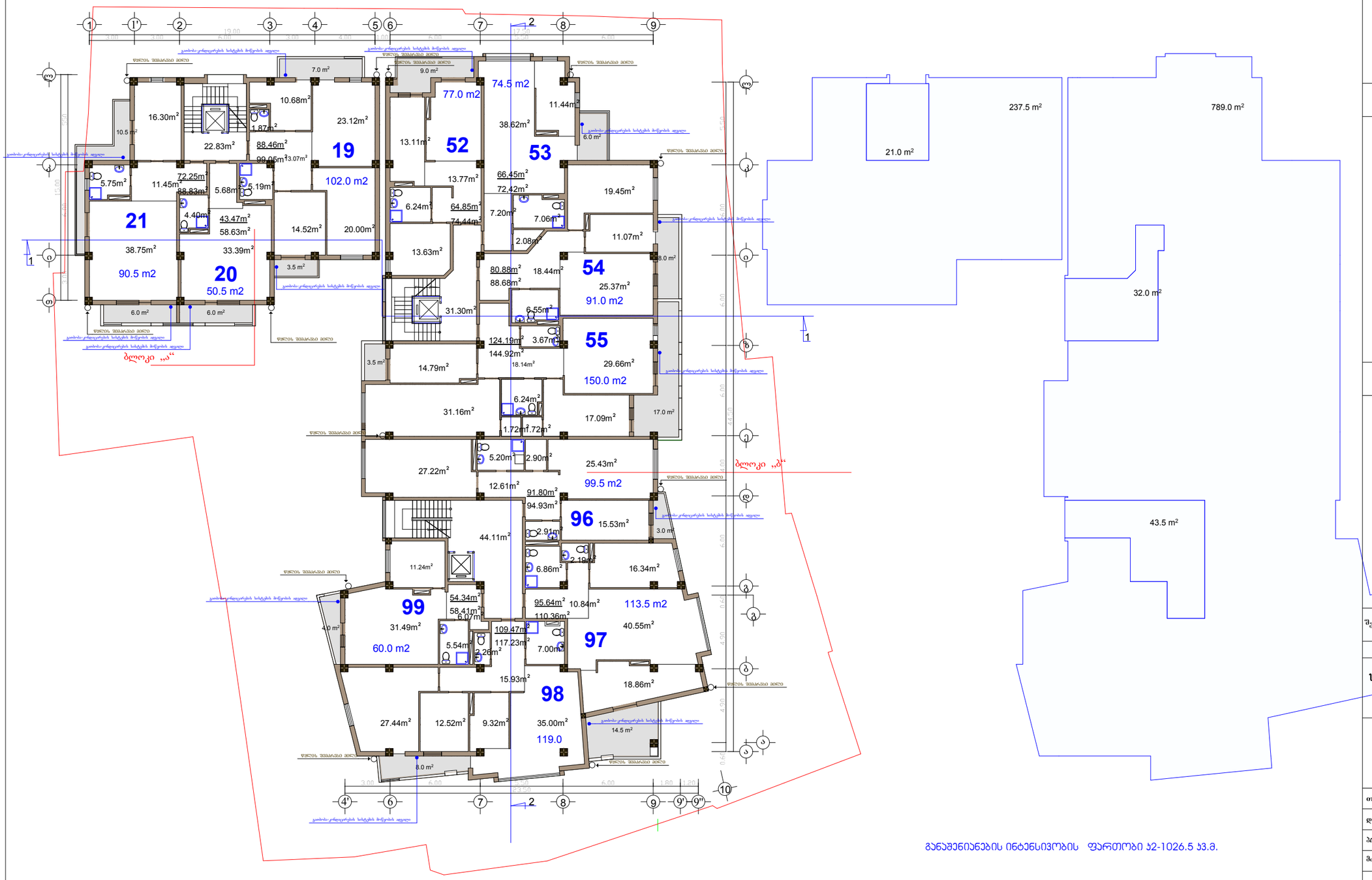

განაშენიანების ინტენსივობის ფართობი 52-1026.5 კვ.მ.

ფორმატი A-3

თბილისი 2014 წ.

დაკვეთა №

ექსპლიკაცია:

ბინების ფართი: 891.80 კვ.მ.

საზაფხულოს ფართი: 107.10 კვ.მ.

სადარბაზოს და კიბის უჯრედის ფართი: 98.24 კვ.მ.

პირობითი ნიშნები

- ნაკვეთის საზღვარი
- ნაკვეთის ღობე
- გზა
- 1 - ჭრილის მაჩვენებელი
- +23.30 - შენობის სიმაღლის მაჩვენებელი

შენიშვნები:

1. ნახაზზე საპროექტო შენობის ნაწილი შეესაბამება ტოპოგრაფიულ ნაწილს - 422,25
2. ნახაზზე ზომები მოცემულია მეტრებში
3. ნახაზის ყველა ცვლილება შეთანხმებული უნდა იყოს პროექტის ავტორთან

შეთანხმებულია დამკვეთთან	ხელმოწერა

პროექტის სახელწოდება

საზოგადებრივი და საცხოვრებელი დანიშნულების შენობა იალბუზის ქ. №7 და ლუსინიანის №5 ქუჩებს შორის

ქ. თბილისი, ვაჟა-ფშაველას №16

ტელ/ფაქსი (995 32) 237 51 90

ელ-ფოსტა sasco_group@yahoo.com

თანამდებობა	გვარი	ხელმოწერა	თარიღი
დირექტორი	გ. სიჭინავა		
პროექტის ავტორი	გ. გოთრვაძე		
მთ. კონსტრუქტორი	ბ. სურგულაძე		
მასშტაბი	1 200	VIII სართულის გეგმა 23.30 ნიშნულზე	
თარიღი			
სტადია		ფურცლები	ფურცელი
პროექტი			ა-

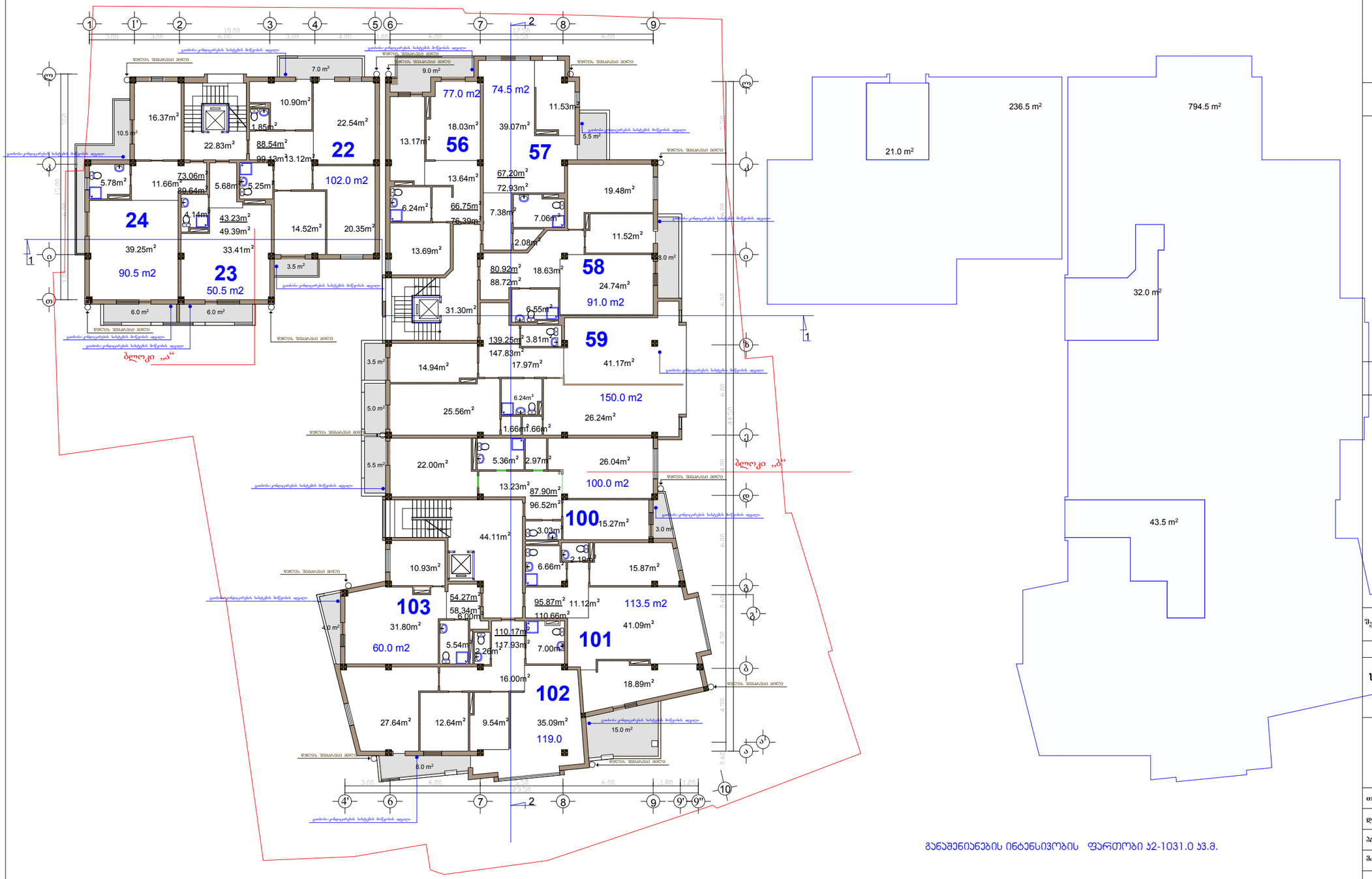

განაშენიანების ინტენსივობის ფართობი 52-1031.0 კვ.მ.

ფორმატი A-3

თბილისი 2014 წ.

დაკვეთა №

ექსპლიკაცია:

ბინების ფართი: 907.16 კვ.მ.

საზაფხულოს ფართი: 100.37 კვ.მ.

სადარბაზოს და კიბის უჯრედის ფართი: 98.24 კვ.მ.

პირობითი ნიშნები

- ნაკვეთის საზღვარი
- ნაკვეთის ღობე
- გზა
- 1 — ჭრილის მაჩვენებელი
- +26.60 — შენობის სამაღლის მაჩვენებელი

შენიშვნები:

1. ნახაზზე საპროექტო შენობის ნაწილი შეესაბამება ტოპოგრაფიულ ნაშრომს - 422,25
2. ნახაზზე ზომები მოცემულია მეტრებში
3. ნახაზის ყველა ცვლილება შეთანხმებულია შეთანხმებული უნდა იყოს პროექტის ავტორთან

შეთანხმებულია დამკვეთთან | ხელმოწერა

პროექტის სახელწოდება

საზოგადებრივი და საცხოვრებელი დანიშნულების შენობა იალბუზის ქ. №7 და ლუსინიანის №5 ჭიხებს შორის

ქ. თბილისი, ვაჟა-ფშაველას №16

ტელ/ფაქსი (995 32) 237 51 90

ელ-ფოსტა sasco_group@yahoo.com

თანამდებობა	გვარი	ხელმოწერა	თარიღი
დირექტორი	გ. სიჭინავა		
პროექტის ავტორი	გ. გოთრვაძე		
მთ. კონსტრუქტორი	ბ. სურგულაძე		
მასშტაბი	1 200	IX სართულის გეგმა 26.60 ნიშნულზე	
თარიღი			
სტადია		ფურცლები	ფურცელი
პროექტი			ა-

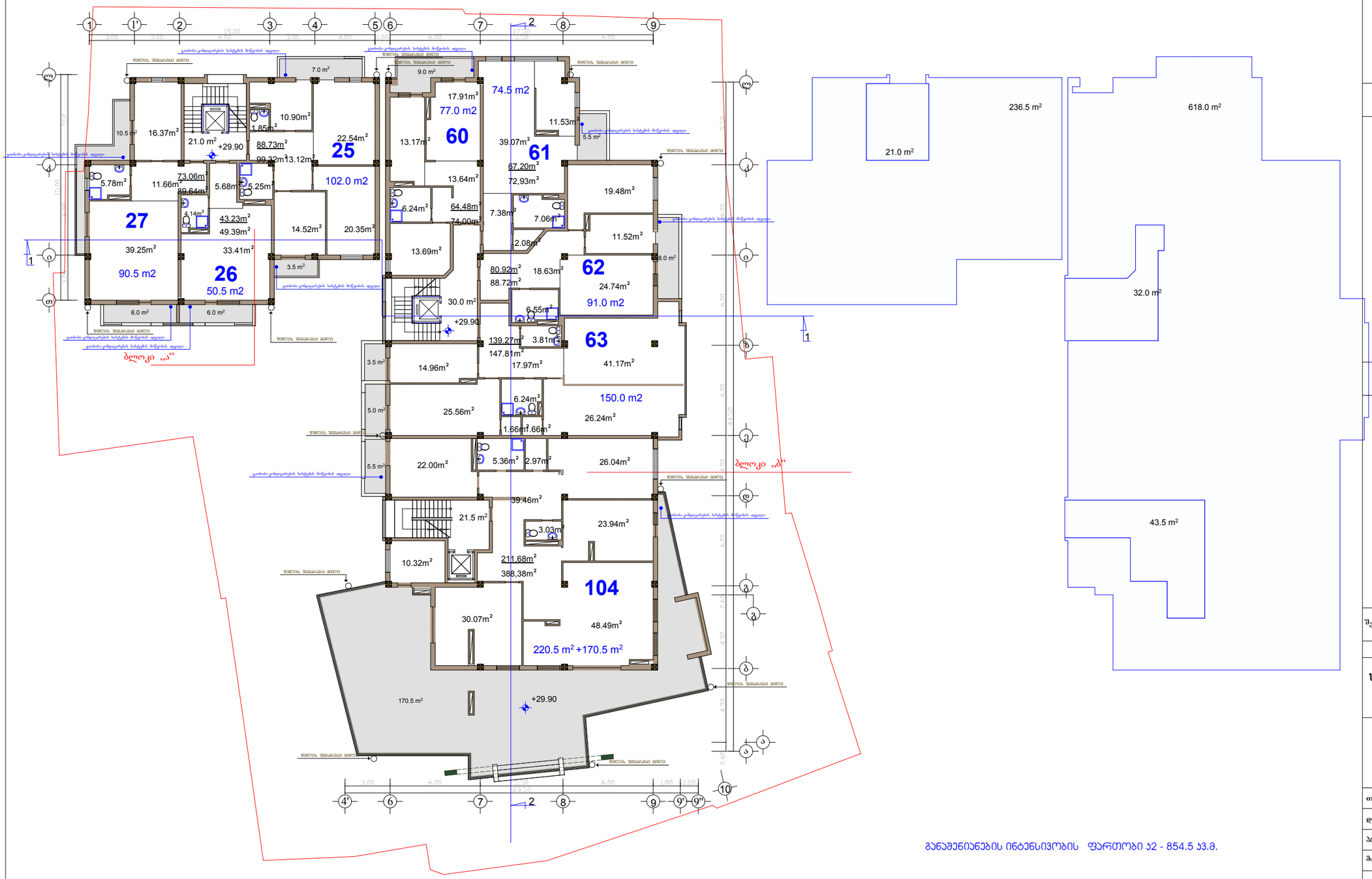

განაშენიანების ინტენსივობის ფართობი ა2 - 854.5 ა3.მ.

ფორმატი A-3

თბილისი 2014 წ.

დაკვეთა №

ექსპლიკაცია:

ბინების ფართი: 768.57 კვ.მ.

საზაფხულოს ფართი: 70.41 კვ.მ.

ტერასის ფართი: 171.21 კვ.მ.

სადარბაზოს და კიბის უჯრედის ფართი: 72.50 კვ.მ.

პირობითი ნიშნები

- ნაკვეთის საზღვარი
- ნაკვეთის ღობე
- გზა
- 1 - ჭრილის მაჩვენებელი
- +29.90 - შენობის სიმაღლის მაჩვენებელი

შენიშვნები:

1. ნახაზზე საპროექტო შენობის ნაწილი შეესაბამება ტექნიკურ ნაშრომს - 422,25
2. ნახაზზე ზომები მოცემულია მეტრებში
3. ნახაზის ყველა ცვლილება შეთანხმებული უნდა იყოს პროექტის ავტორთან

შეთანხმებულია დამკვეთთან	ხელმოწერა

პროექტის სახელწოდება

საზოგადოებრივი და საცხოვრებელი დანიშნულების შენობა იალბუზის ქ. №7 და ლუსინიანის №5 ჭიშკრებს შორის

SASCO

ქ. თბილისი, ვაჟა-ფშაველას №16

ტელ/ფაქსი (995 32) 237 51 90

ელ-ფოსტა sasco_group@yahoo.com

თანამდებობა	გვარი	ხელმოწერა	თარიღი
დირექტორი	გ. ხაჭანავა		
პროექტის ავტორი	გ. გოთრვაძე		
მთ. კონსტრუქტორი	ბ. სურგულაძე		
მასშტაბი	1 200	X სართულის გეგმა 29.90 ნიშნულზე	
თარიღი			
სტადია		ფურცლები	ფურცელი
პროექტი			ა-

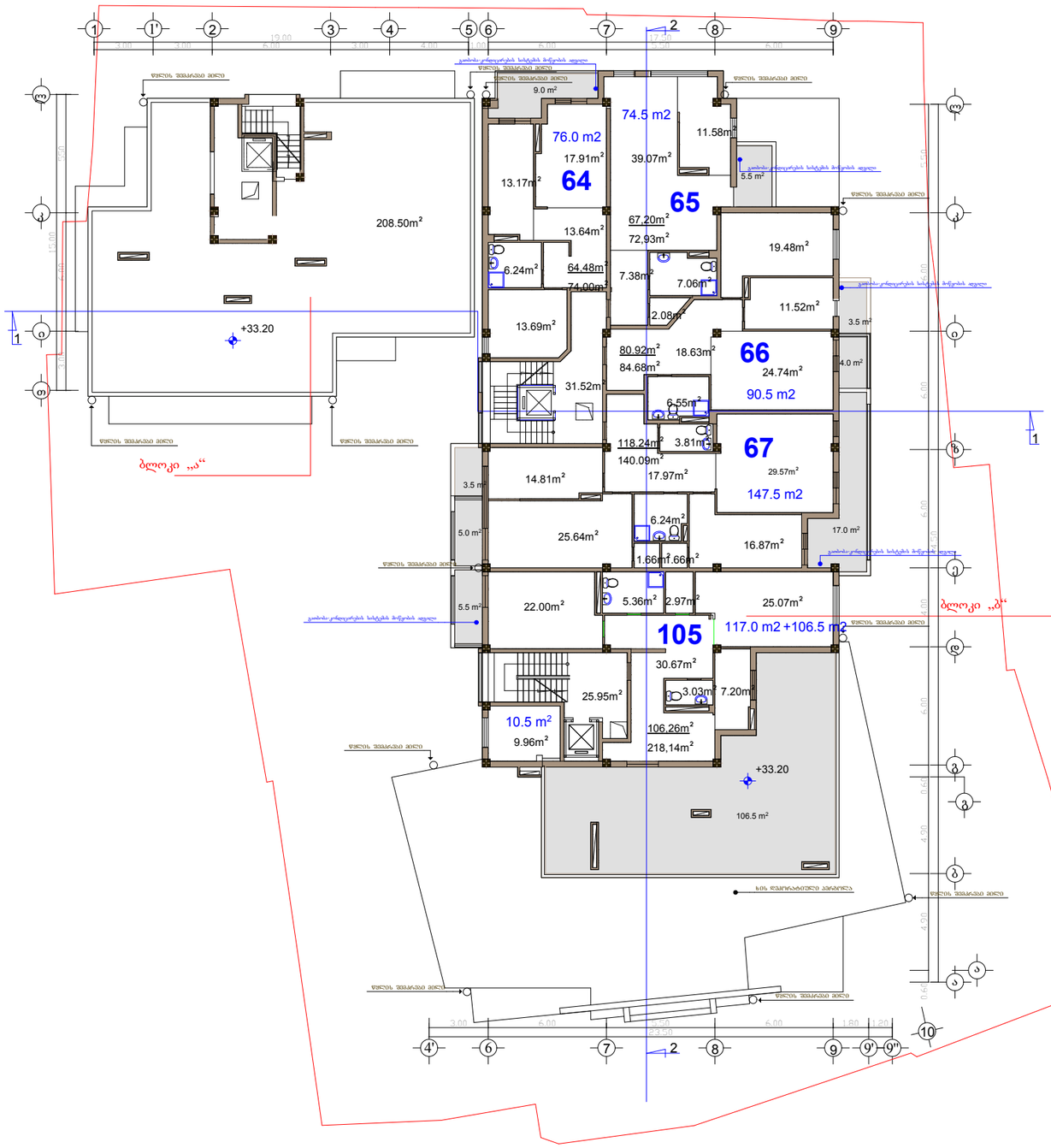

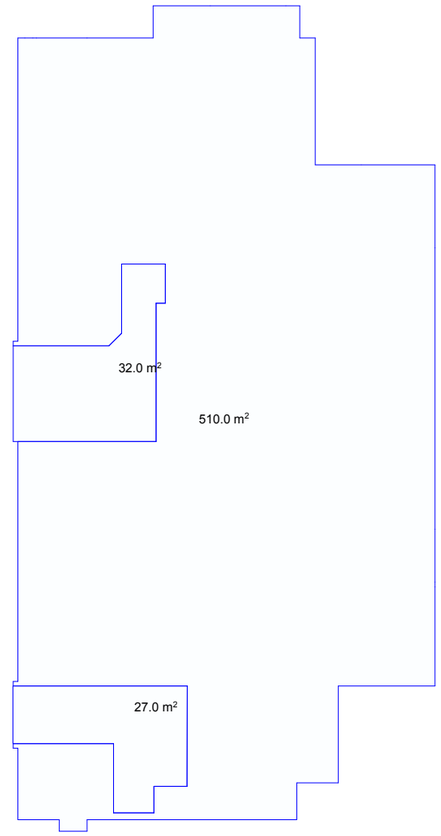

განაშენიანების ინტენსივობის ფართობი ა2 - 510.0 ა3.მ.

ფორმატი A-3

თბილისი 2014 წ.

დაკვეთა №

ექსპლიკაცია:

ბინების ფართი: 437.10 კვ.მ.

საზაფხულოს ფართი: 46.33 კვ.მ.

ტერასის ფართი: 106.39 კვ.მ.

სადარბაზოს და კიბის უჯრედის ფართი: 57.47 კვ.მ.

პირობითი ნიშნები

- ნაკვეთის საზღვარი
- ნაკვეთის ღობე
- გზა
- ჭრილის მაჩვენებელი
- შენობის სიმაღლის მაჩვენებელი

შენიშვნები:

1. ნახაზზე საპროექტო შენობის ნაწილი შეესაბამება ტექნიკურ ნაშრომს - 422,25
2. ნახაზზე ზომები მოცემულია მეტრებში
3. ნახაზის ყველა ცვლილება შეუღებლობასთან შეთანხმებული უნდა იყოს პროექტის ავტორთან

შეთანხმებულია დამკვეთთან | ხელმოწერა

პროექტის სახელწოდება

საზოგადოებრივი და საცხოვრებელი დანიშნულების შენობა იალბუზის ქ. №7 და ლუსინიანის №5 ჭიშკრებს შორის

ქ. თბილისი, ვაჟა-ფშაველას №16

ტელ/ფაქსი (995 32) 237 51 90

ელ-ფოსტა sasco_group@yahoo.com

თანამდებობა	გვარი	ხელმოწერა	თარიღი
დირექტორი	გ. ხაჭანავა		
პროექტის ავტორი	გ. გოლუბაძე		
მთ. კონსტრუქტორი	ბ. სურგულაძე		
მასშტაბი	1 200	XI სართულის გეგმა 33.20 ნიშნულზე	
თარიღი			
სტადია		ფურცლები	ფურცელი
პროექტი			ა-

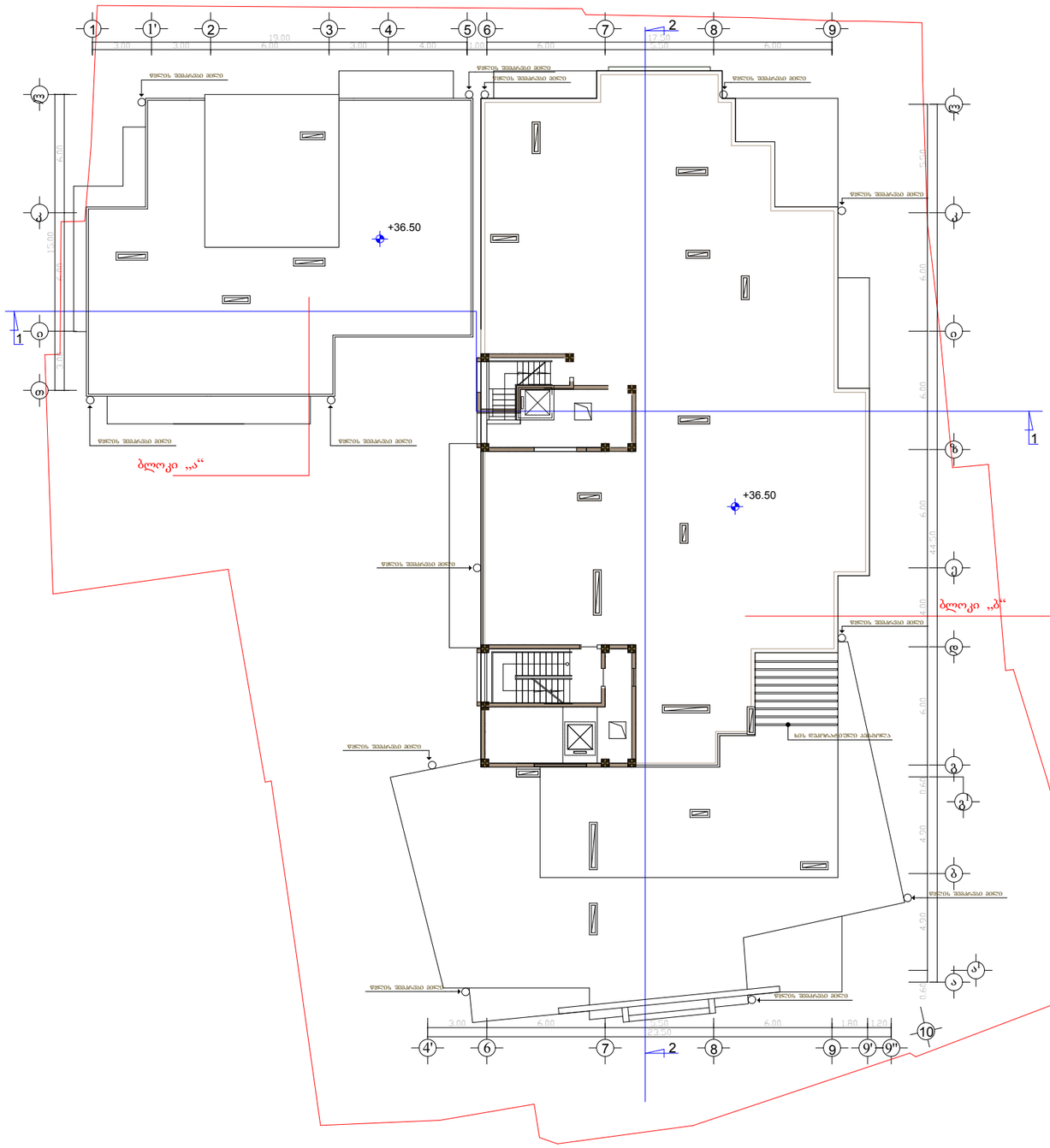

ფორმატი A-3

თბილისი 2014 წ.

დაკვეთა №

ექსპლიკაცია:

ბინების ფართი: 437.10 კვ.მ.

საზაფხულოს ფართი: 46.33 კვ.მ.

ტერასის ფართი: 106.39 კვ.მ.

სადარბაზოს და კიბის უჯრედის ფართი: 57.47 კვ.მ.

პირობითი ნიშნები

- ნაკვეთის საზღვარი
- ნაკვეთის ღობე
- გზა
- ჭრილის მაჩვენებელი
- შენობის სიმაღლის მაჩვენებელი

შენიშვნები:

1. ნახაზზე საპროექტო შენობის ნაწილი შეესაბამება აბსოლუტურ ნიშნულს - 422,25
2. ნახაზზე ზომები მოცემულია მეტრებში
3. ნახაზის ყველა ცვლილება შესრულებისას შეთანხმებული უნდა იყოს პროექტის ავტორთან

შეთანხმებულია დამკვეთთან	ხელმოწერა

პროექტის სახელწოდება

საზოგადოებრივი და საცხოვრებელი დანიშნულების შენობა იალბუზის ქ. №7 და ლუსინიანის №5 ქუჩებს შორის

ქ. თბილისი, ვაჟა-ფშაველას №16

ტელ/ფაქსი (995 32) 237 51 90

ელ-ფოსტა sasco_group@yahoo.com

თანამდებობა	გვარი	ხელმოწერა	თარიღი
დირექტორი	გ. სიჭინავა		
პროექტის ავტორი	გ. გოთუაძე		
მთ. კონსტრუქტორი	ბ. სურგულაძე		
მასშტაბი	1 200	სახურავის გეგმა 36.50 ნიშნულზე	
თარიღი			
სტადია		ფურცლები	ფურცელი
პროექტი			ა-

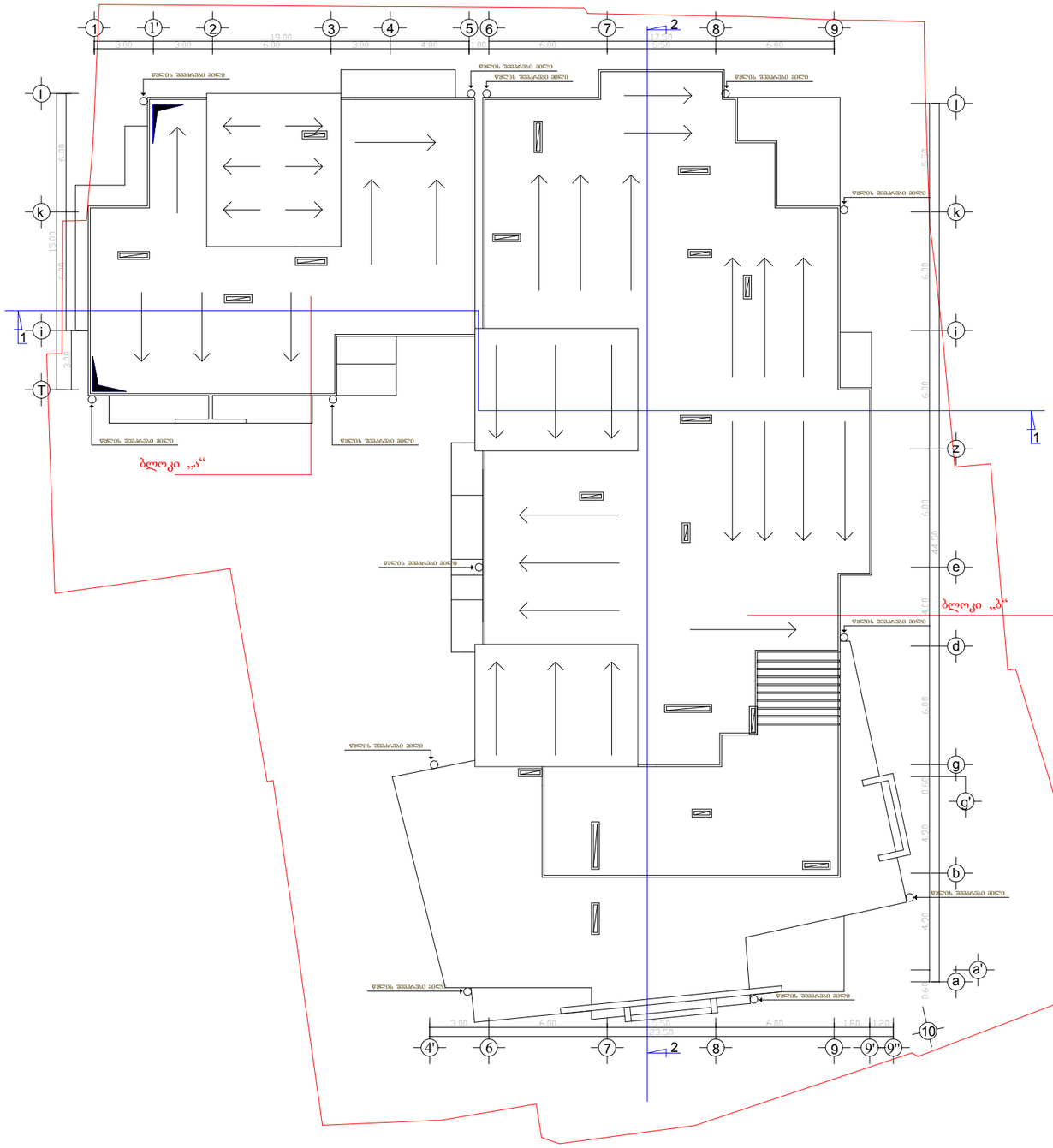

ფურცელი	A-3	თბილისი 2014 წ.
		დაკვეთა №

ექსპლიკაცია:

პირობითი ნაშნები

- ნაკვეთის საზღვარი
- ნაკვეთის ღობე
- გზა
- ჭრილის მაჩვენებელი

შენიშვნები:

1. ნახაზზე საპროექტო შენობის ნილი შეესაბამება პბისლუტურ ნიშნულს - 422,25
2. ნახაზზე ზომები მოცემულია მეტრებში
3. ნახაზის ყველა ცვლილება შესაძლებლობასთან შეთანხმებული უნდა იყოს პროექტის ავტორთან

შეთანხმებულია დამკვეთთან	ხელმოწერა

პროექტის სახელწოდება

საზოგადებრივი და საცხოვრებელი დანიშნულების შენობა იალბუზის ქ. №7 და ლუსინიანის №5 ქუჩებს შორის

ქ. თბილისი, ვაჟა-ფშაველას №16
ტელ/ფაქსი (995 32) 237 51 90
ელ-ფოსტა sasco_group@yahoo.com

თანამდებობა	გვარი	ხელმოწერა	თარიღი
დირექტორი	გ. ხაჭანაგა		
პროექტის ავტორი	გ. გოთუაძე		
მთ. კონსტრუქტორი	ბ. ხურციძე		
მასშტაბი	1 200	სახურავის გეგმა	
თარიღი			
სტადია		ფურცლები	ფურცელი
პროექტი			ა-