გენგეგმა ტოპოსურათზე მ. 1:500

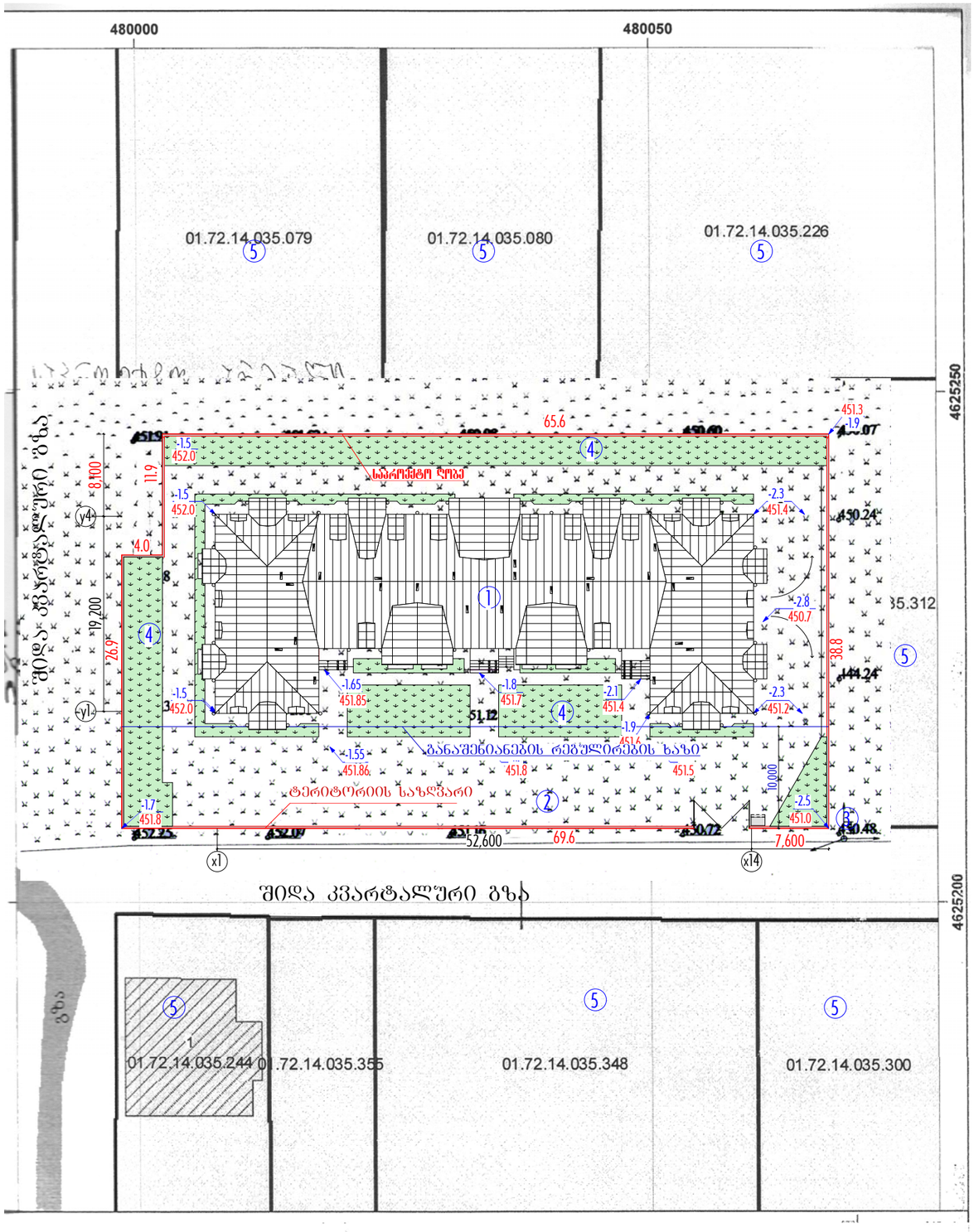

საპროექტო გენგეგმა მ. 1:500

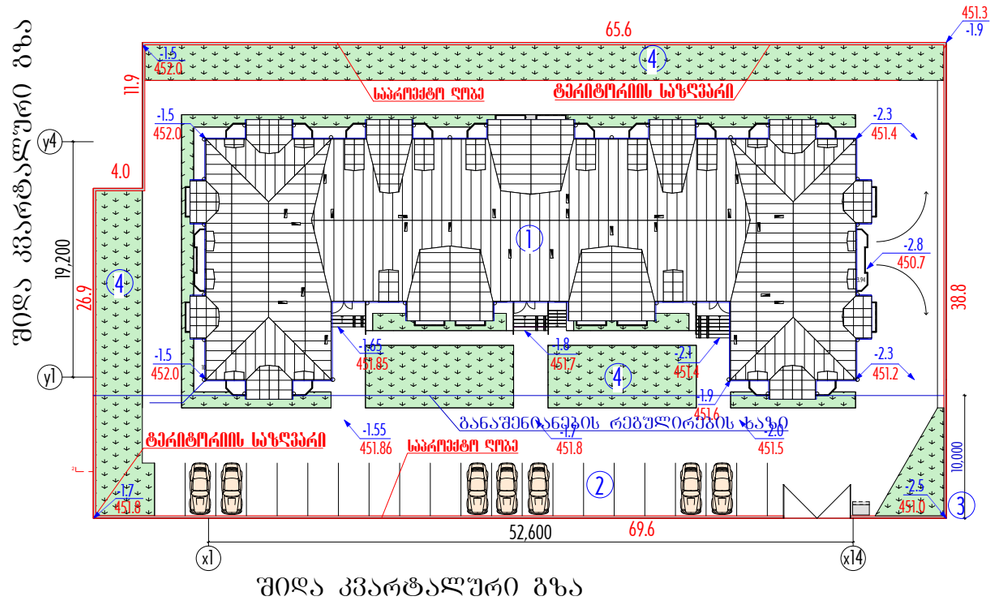

ქსპლიკაცია

1. საპროექტო ობიექტი	2651 კვ.მ.
2. აგებულებები	917.56 კვ.მ.
3. ადგილი ნაგვის ურნისათვის	565.33 კვ.მ.
4. გამწვანება	
5. სამეზობლო ნაკვეთები	

ტექნიკური მახასიათებლები

1. ტერიტორიის ფართი	2651 კვ.მ.
2. განაშენიანების ფართი	917.56 კვ.მ.
3. გამწვანების ფართი	565.33 კვ.მ.
4. განაშენიანების კოეფიციენტის (კ1) მნიშვნელობა	0.3
5. გამწვანების კოეფიციენტის (კ3) მნიშვნელობა	0.2

ღობე მ. 1:100

ჭ რ ი ლ ი 1 - 1

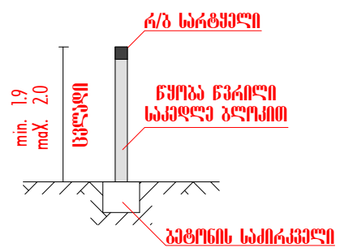

ფასადი - ფრაგმენტი

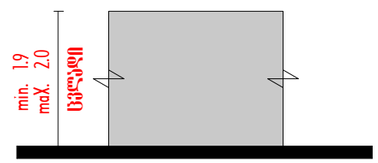

გეგმა - ფრაგმენტი

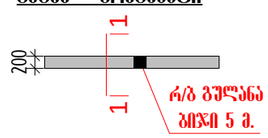

კორექტირებული

ა რ ი ა & KO	ქ. თბილისი, დიღმი ინდ. ბინათმშენებლობის ამხანაგობა "დიღმის სახლი"-ს საცხოვრებელი სახლი	დაკვეთა	სტადია	ფურც.№	ფურც-რაოდ.	ინვენტ.№
		58/14	პროექტი	ა-1	15	
	არქიტექტურული ნაწილი.	დირექტორი.			ლ. კუპრაშვილი	
		პრ. მთ. არქ.			ა. კერესელიძე	
	გენგეგმა ტოპოსურათზე მ 1:500 საპროექტო გენგეგმა მ. 1:500	შეასრულა			ჯ. კვიტატიანი	