თბილისი 2012 წ.
დაკვეთა №

სართულის გეგმა -6.60 ნიშნულზე მ.: 1:100

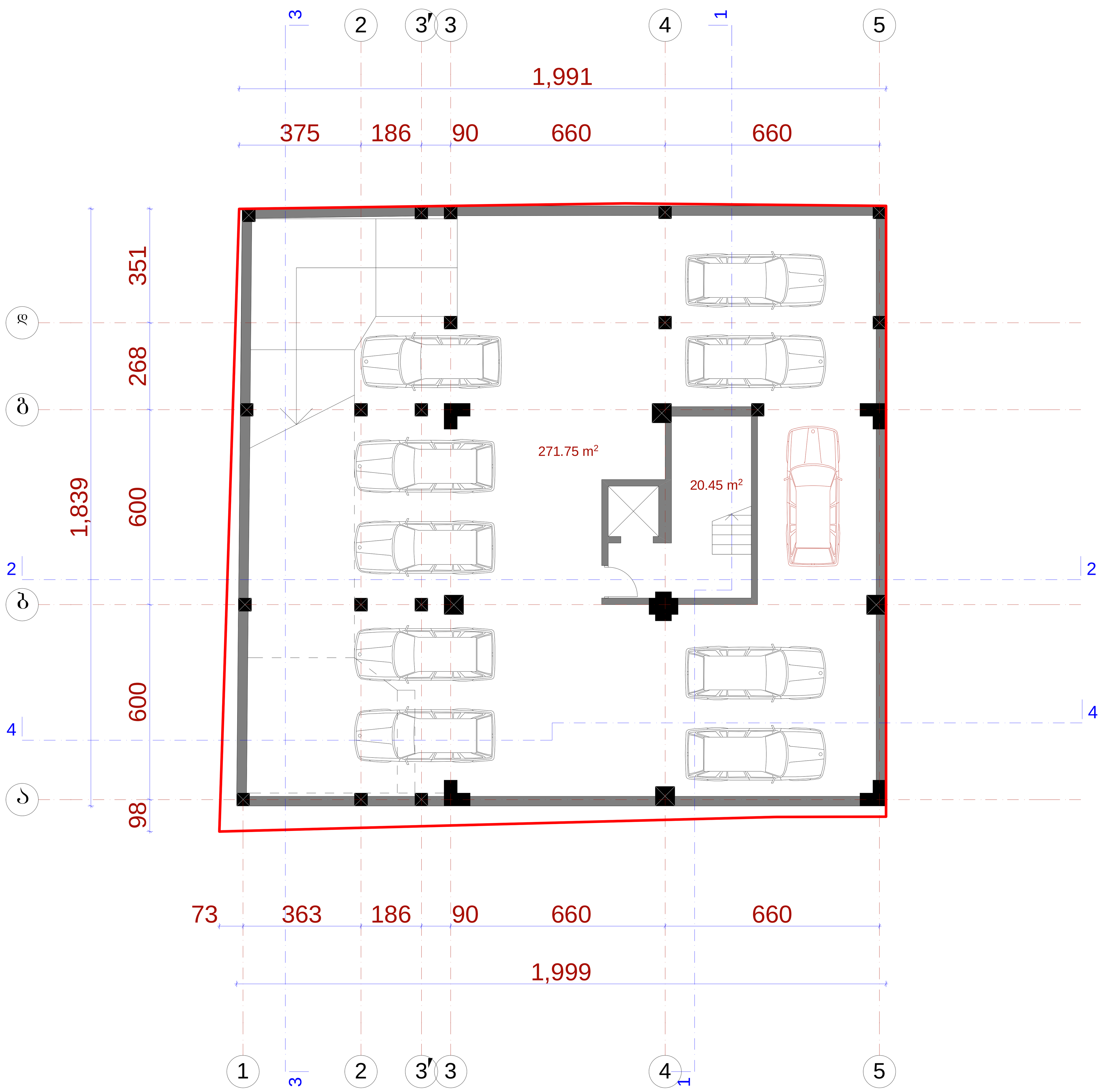

ექსპლიკაცია:

პირობითი ნიშნები:

- არქიტექტურული ნიშნული
- ღერძის ხაზი
- წითელი ხაზი
- კოლონა
- კედელი

1. ნახაზზე საპროექტო შენობის ნოლი შეესაბამება აბსოლუტურ ნიშნულს - 476.00
2. ნახაზზე ზომები მოცემულია სანტიმეტრებში
3. ნახაზის ყველა ცვლილება მშენებლობისას შეთანხმებული უნდა იყოს პროექტის ავტორთან

დირექტორი		მ.ჩხაიძე	მრავალფუნქციური საცხოვრებელი სახლი. ვაკე-საბურთალოს რ-ში, ჯანაშვილი/ქუთათელაძის ქ. №7/1 (კორექტირებული)			
პრ.მთ.არქიტ		ნ.სვანიძე				
პრ.ავტორი		ნ.სვანიძე მ.ჩხაიძე				
შეასრულა		მ.აბაიშვილი	მ 1:100	სტადია	ფურც.	ფურც.რ.
პრ.მთ. კონს.		მ.მექვაბიშვილი	გეგმა -6.60 ნიშნულზე	პრ.	ა2	22
შეამოწმა		მ.ყანდაშვილი		დაკვეთა №		

თბილისი 2012 წ.	
დაკვეთა №	

სართულის გეგმა -3.30 ნიშნულზე მ.: 1:100

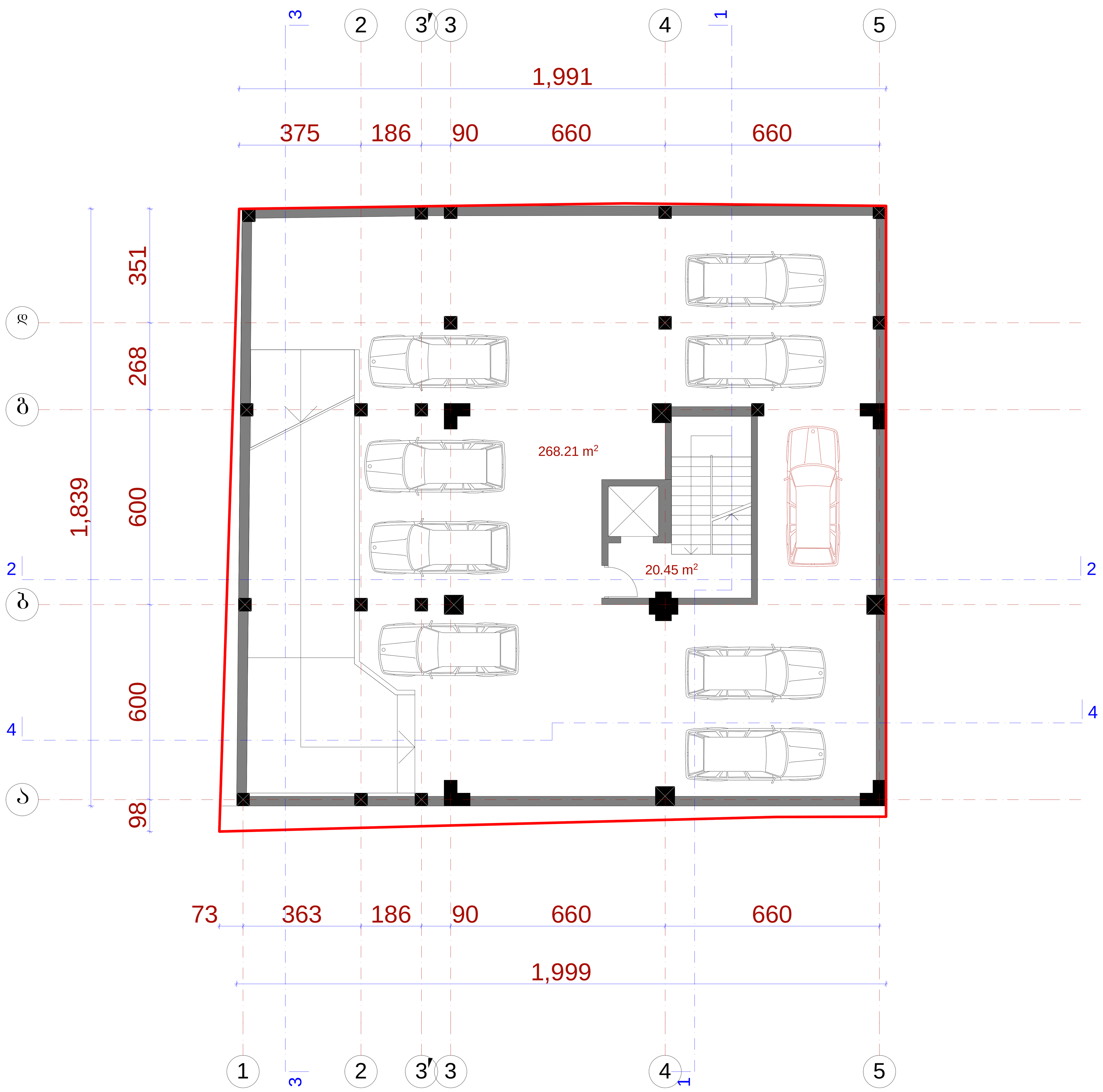

ექსპლიკაცია:

პირობითი ნიშნები:

- არქიტექტურული ნიშნული
- ღერძის ხაზი
- წითელი ხაზი
- კოლონა
- კედელი

1. ნახაზზე საპროექტო შენობის ნოლი შეესაბამება აბსოლუტურ ნიშნულს - 476.00
2. ნახაზზე ზომები მოცემულია სანტიმეტრებში
3. ნახაზის ყველა ცვლილება მშენებლობისას შეთანხმებული უნდა იყოს პროექტის ავტორთან

დირექტორი		მ.ჩხაიძე	მრავალფუნქციური საცხოვრებელი სახლი. ვაკე-საბურთალოს რ-ში, ჯანაშვილი/ქუთათელაძის ქ. №7/1 (კორექტირებული)			
პრ.მთ.არქიტ		ნ.სვანიძე				
პრ.ავტორი		ნ.სვანიძე მ.ჩხაიძე				
შეასრულა		მ.აბაიშვილი	მ 1:100	სტადია	ფურც.	ფურც.რ.
პრ.მთ. კონს.		მ.მექვაბიშვილი	გეგმა -3.30 ნიშნულზე	პრ.	ა3	22
შეამოწმა		მ.ყანდაშვილი		დაკვეთა №		

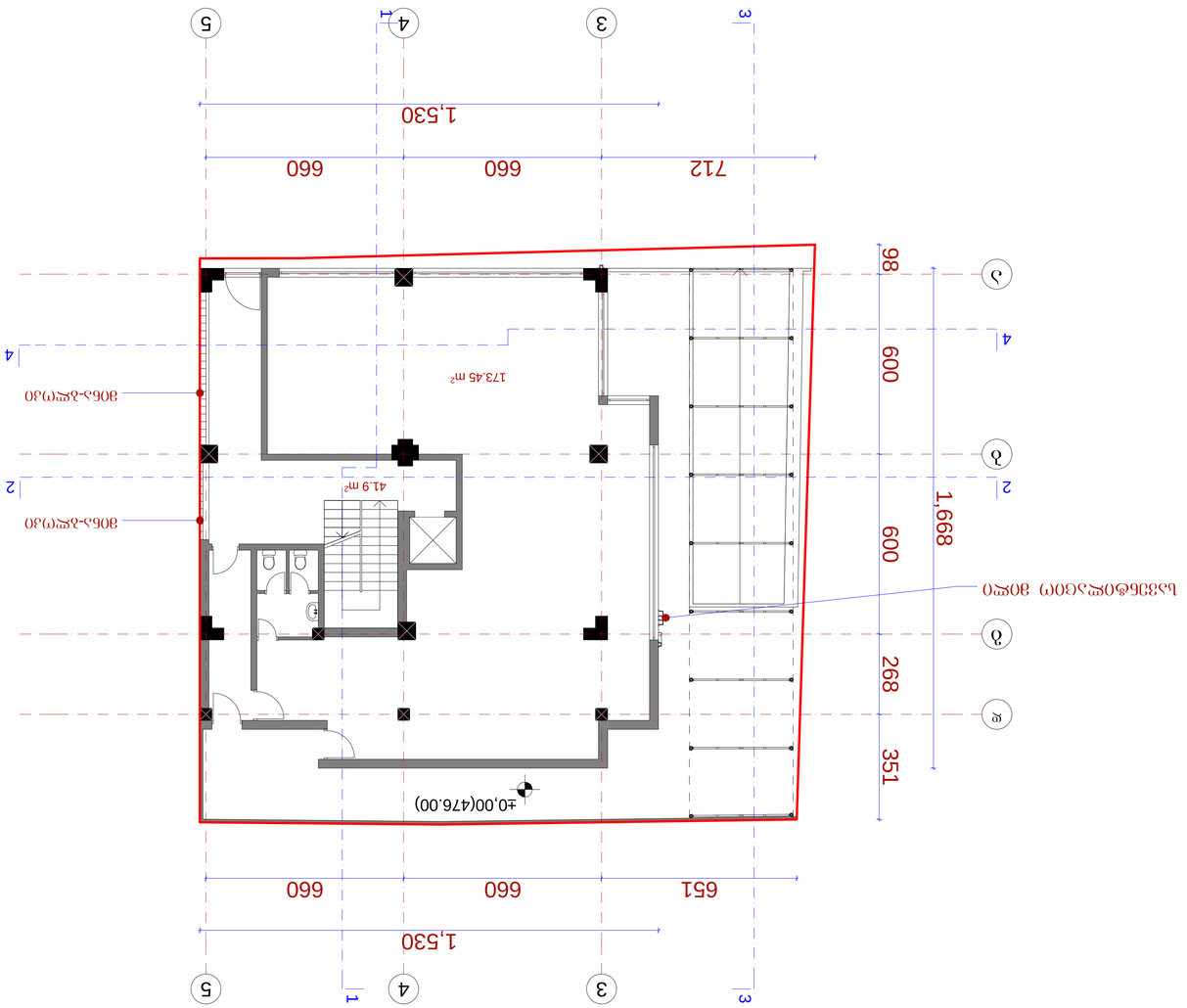

ВЫКОПИРОВКА ИЗ ПЛАНА 0.00 ГОРИЗОНТАЛЬНОЙ ОТМЕТКИ М: 1:100

ЭКСПЛИКАЦИЯ:

ЗНАЧЕНИЕ ГОРИЗОНТАЛЬНЫХ ОТМЕТОК:

1. ОТМЕТКА НУЛЯ ПЛАНА СООТВЕТСТВУЕТ АБСОЛЮТНОЙ ОТМЕТКЕ - 476.00

2. ОТМЕТКИ ЧИСТОВОГО ПОЛА ПОМЕЩЕНИЙ ОТНОСИТЕЛЬНО ПОЛА ПЕРВОГО ЭТАЖА

3. ОТМЕТКИ ЗЕМЛЯНОГО ПОЛОТНА ВЫПОЛНИТЬ ПОСЛЕ ПЛАНИРОВКИ ТЕРРИТОРИИ ПО ПРОЕКТУ ВЕРТИКАЛЬНОЙ ПЛАНИРОВКИ

Изм.	Кол.уч.	Лист	№док.	Подпись	Дата

Разработал		Зайцев	
Проверил		Зайцев	
Н.контр.		Зайцев	
ГИП		Зайцев	

Стадия	Лист	Листов
Р	1	1

ООО "ЭНЕРГОСТРОЙ"

Схема планировочной организации земельного участка. Выкопировка из плана 0.00. Экспликация. Значение горизонтальных отметок. Условные обозначения.

Инв. № подл. | Подпись и дата | Взам. инв. №

Разработал		Зайцев	
Проверил		Зайцев	
Н.контр.		Зайцев	
ГИП		Зайцев	

Стадия	Лист	Листов
Р	1	1

ООО "ЭНЕРГОСТРОЙ"

Схема планировочной организации земельного участка. Выкопировка из плана 0.00. Экспликация. Значение горизонтальных отметок. Условные обозначения.

Инв. № подл. | Подпись и дата | Взам. инв. №

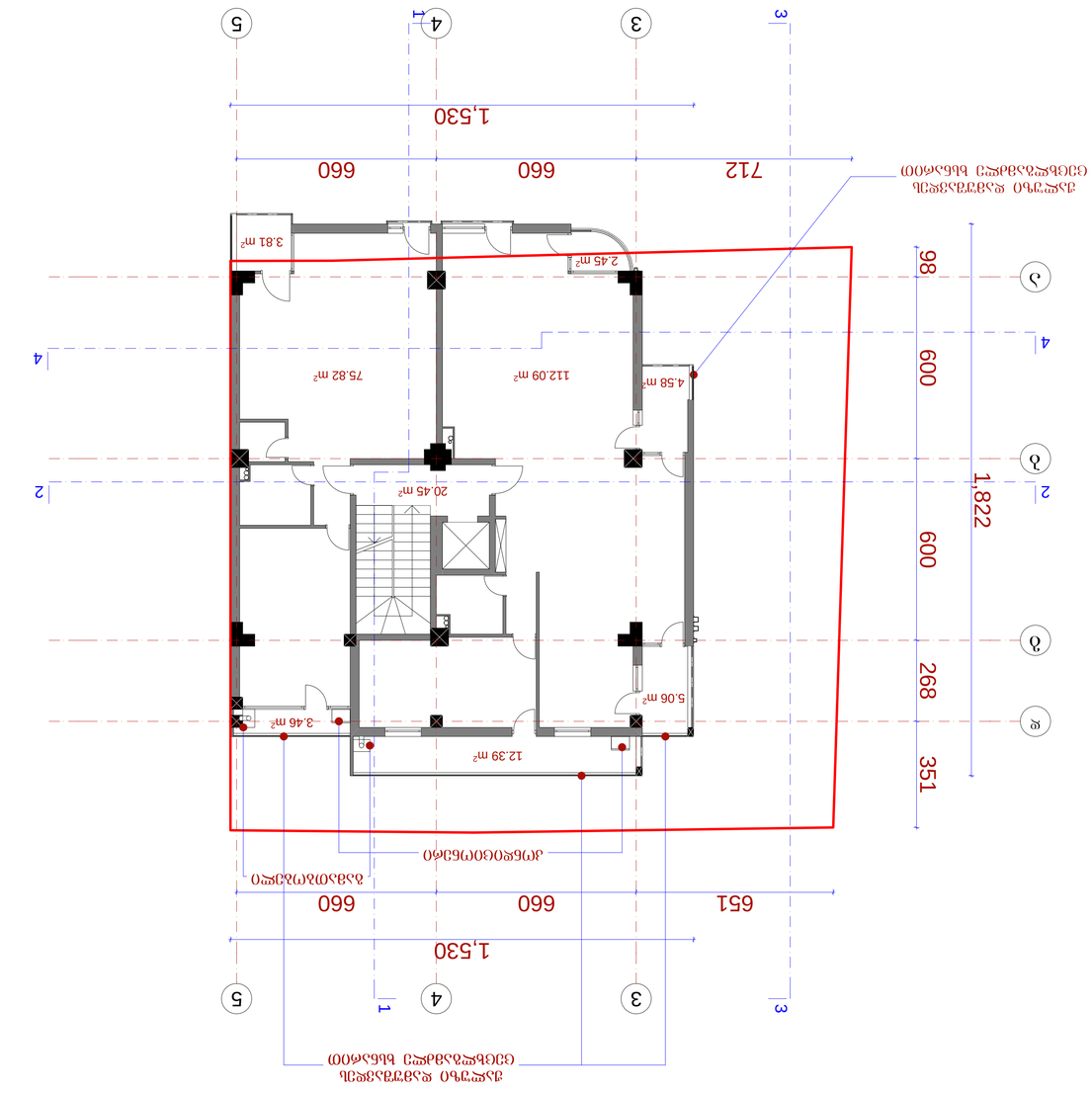

Цокольный этаж 4.30 План этажа Ф: 1:100

Экспликация помещений:

№ помещения	Площадь помещения, м²	Наименование помещения
1	20.45	Коридор
2	2.45	Коридор
3	4.58	Коридор
4	112.09	Помещение
5	75.82	Помещение

1. Площадь помещений указана с учетом внутренних перегородок
без учета толщины наружных стен - 476.00

2. Площадь помещений определена в соответствии с требованиями

3. Площадь зданий с отапливаемыми помещениями, предназначенных
для постоянного проживания людей, определена в соответствии
с требованиями

Изм.	Кол.уч.	Лист	№ докум.	Подпись	Дата
Разработал			Здание	Стадия	Лист	Листов
Проверил				Р	1	1
Н.контр.						
ГИП						

Условные обозначения:

Граница земельного участка	
Красная линия	
Граница помещения	
Несущая стена	

Изм. Кол.уч. Лист № докум. Подпись Дата

Разработал

Проверил

Н.контр.

ГИП

Здание

Стадия Лист Листов

Р 1 1

Цокольный этаж 4.30 План этажа Ф: 1:100

Экспликация помещений:

№ помещения	Площадь помещения, м²	Наименование помещения
1	20.45	Коридор
2	2.45	Коридор
3	4.58	Коридор
4	112.09	Помещение
5	75.82	Помещение

1. Площадь помещений указана с учетом внутренних перегородок
без учета толщины наружных стен - 476.00

2. Площадь помещений определена в соответствии с требованиями

3. Площадь зданий с отапливаемыми помещениями, предназначенных
для постоянного проживания людей, определена в соответствии
с требованиями

Условные обозначения:

Граница земельного участка	
Красная линия	
Граница помещения	
Несущая стена	

Изм. Кол.уч. Лист № докум. Подпись Дата

Разработал

Проверил

Н.контр.

ГИП

Здание

Стадия Лист Листов

Р 1 1

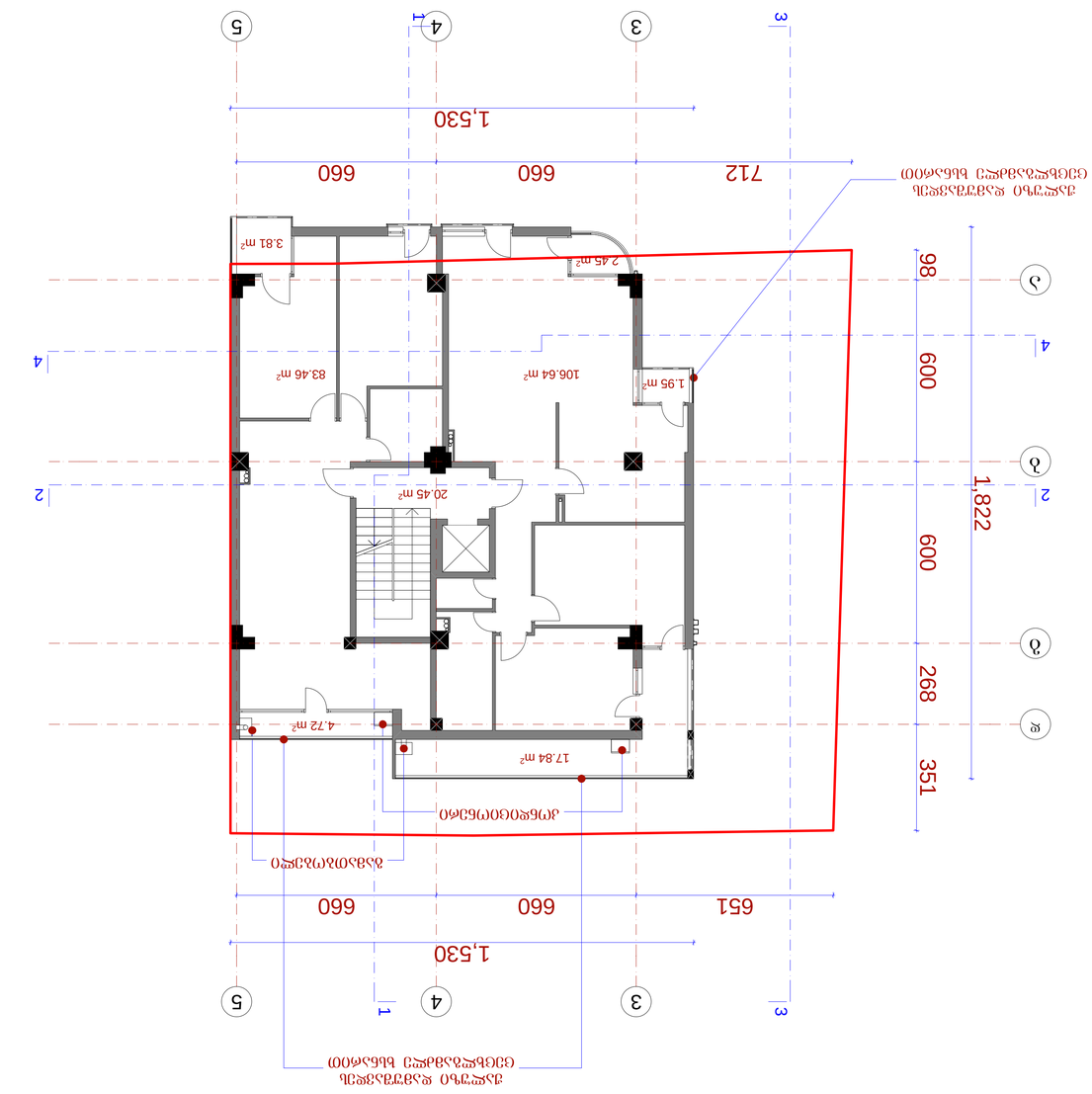

Ситуационный план М 1:100

Экспликация:

	Условные обозначения:
	Граница земельного участка
	Ось здания
	Ограждение
	Проектируемое здание

Общие данные:

1. Благоустройство территории выполнить согласно генплану.
2. Благоустройство территории выполнить с учетом беспрепятственного передвижения маломобильных групп населения.
3. Благоустройство территории выполнить с учетом сохранения существующих зеленых насаждений.

Разработал		Здание	Стадия
Проверил			
Н.контр.			
ГИП			

Здание 7,60 60366			
Ситуационный план			
Изм.	Кол.уч.	Лист	№ док.

თბილისი 2012 წ.
დაკვეთა №

სართულის გეგმა 10.90 ნიშნულზე მ.: 1:100

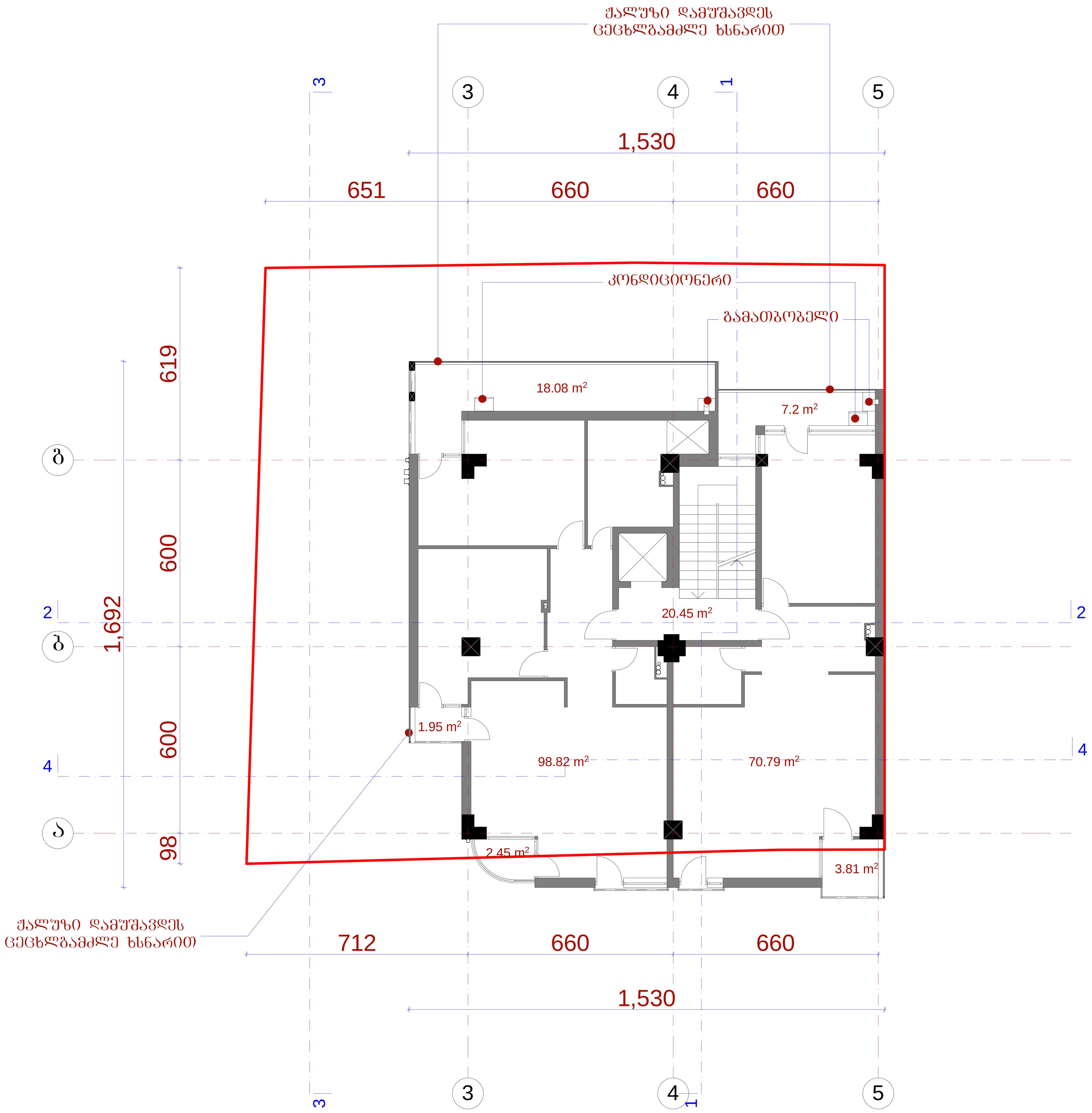

ექსპლიკაცია:

პირობითი ნიშნები:

- არქიტექტურული ნიშნული
- ღერძის ხაზი
- წითელი ხაზი
- კოლონა
- კედელი

1. ნახაზზე საპროექტო შენობის ნოლი შეესაბამება აბსოლუტურ ნიშნულს - 259.00
2. ნახაზზე ზომები მოცემულია სანტიმეტრებში
3. ნახაზის ყველა ცვლილება მშენებლობისას შეთანხმებული უნდა იყოს პროექტის ავტორთან

დირექტორი		მ.ჩხაიძე	მრავალფუნქციური საცხოვრებელი სახლი. ვაკე-საბურთალოს რ-ში, ჯანაშვილი/ქუთათელაძის ქ. №7/1 (კორექტირებული)			
პრ.მთ.არქიტ		ნ.სვანიძე				
პრ.ავტორი		ნ.სვანიძე მ.ჩხაიძე				
შეასრულა		მ.აბაიშვილი	მ 1:100	სტადია	ფურც.	ფურც.რ.
პრ.მთ. კონს.		მ.მექვაბიშვილი	გეგმა 10.90 ნიშნულებზე	პრ.	ა7	22
შეამოწმა		მ.ყანდაშვილი		დაკვეთა №		

ფორმატი **A-3**	თბილისი 2012 წ.
	დაკვეთა №

სართულის გეგმა 14.20 ნიშნულზე მ.: 1:100

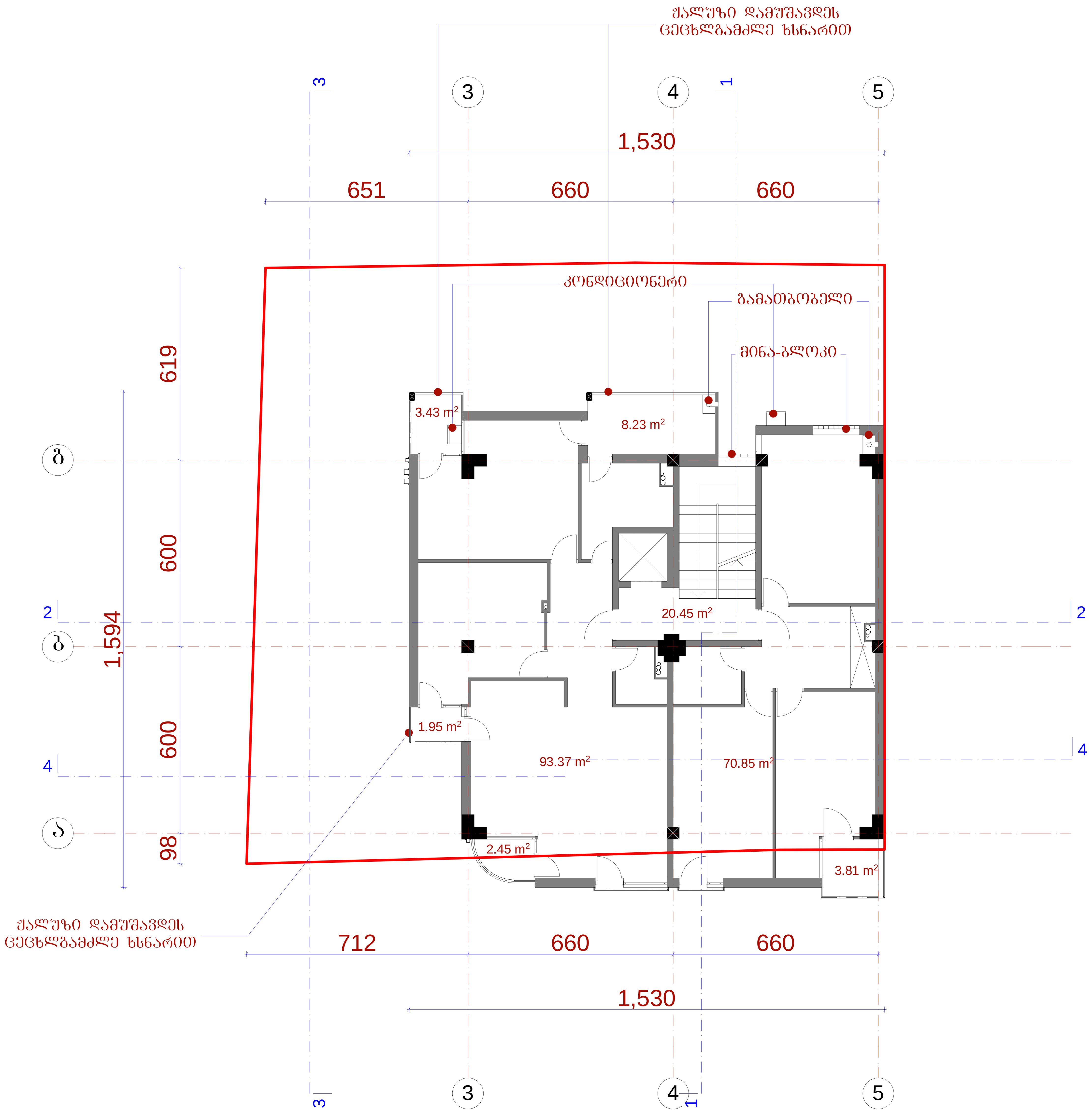

ექსპლიკაცია:

პირობითი ნიშნები:

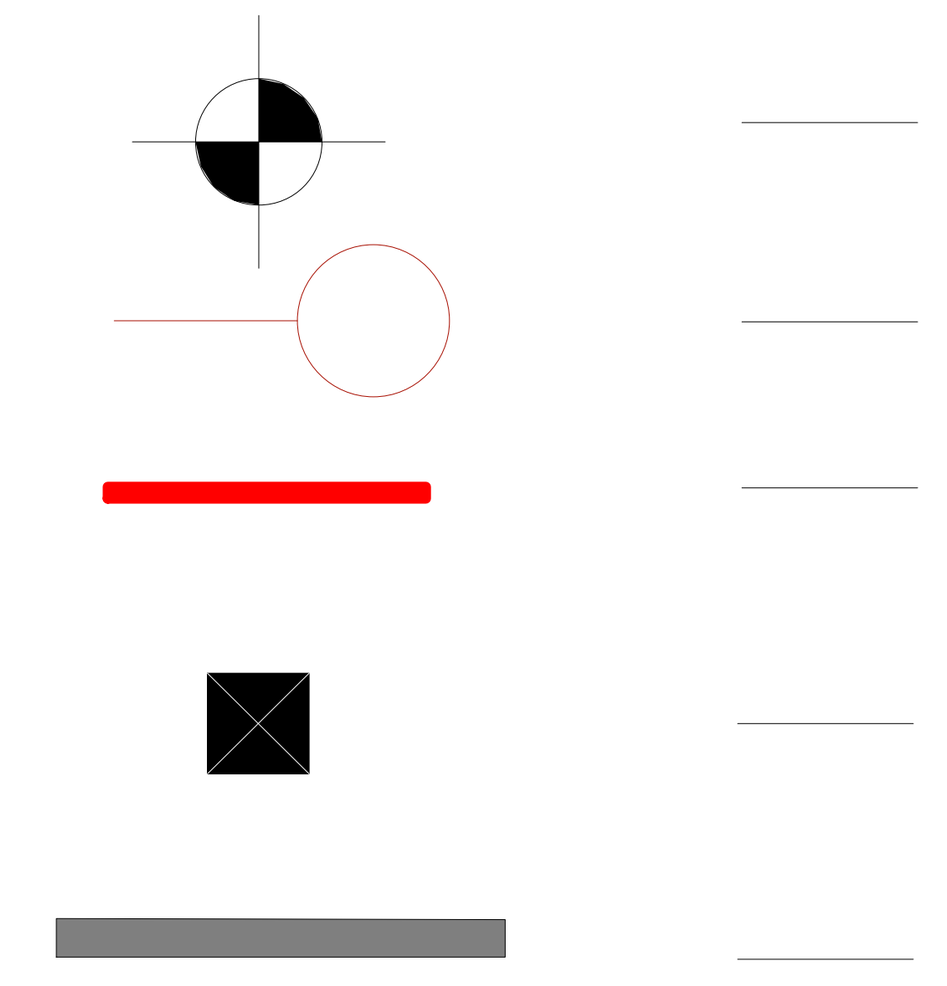

1. ნახაზზე საპროექტო შენობის ნოლი შეესაბამება აბსოლუტურ ნიშნულს - 259.00

2. ნახაზზე ზომები მოცემულია სანტიმეტრებში

3. ნახაზის ყველა ცვლილება მშენებლობისას შეთანხმებული უნდა იყოს პროექტის ავტორთან

დირექტორი		მ.ჩხაიძე	მრავალფუნქციური საცხოვრებელი სახლი. ვაკე-საბურთალოს რ-ში, ჯანაშვილი/ქუთათელაძის ქ. №7/1 (კორექტირებული)			
პრ.მთ.არქიტ		ნ.სვანიძე				
პრ.ავტორი		ნ.სვანიძე მ.ჩხაიძე				
შეასრულა		მ.აბაიშვილი	მ 1:100	სტადია	ფურც.	ფურც.რ.
პრ.მთ. კონს.		მ.მექვაბიშვილი	გეგმა 14.20 ნიშნულებზე	პრ.	ა8	22
შეამოწმა		მ.ყანდაშვილი		დაკვეთა №		

თბილისი 2012 წ.
დაკვეთა №

სართულის გეგმა 17.50 ნიშნულზე მ.: 1:100

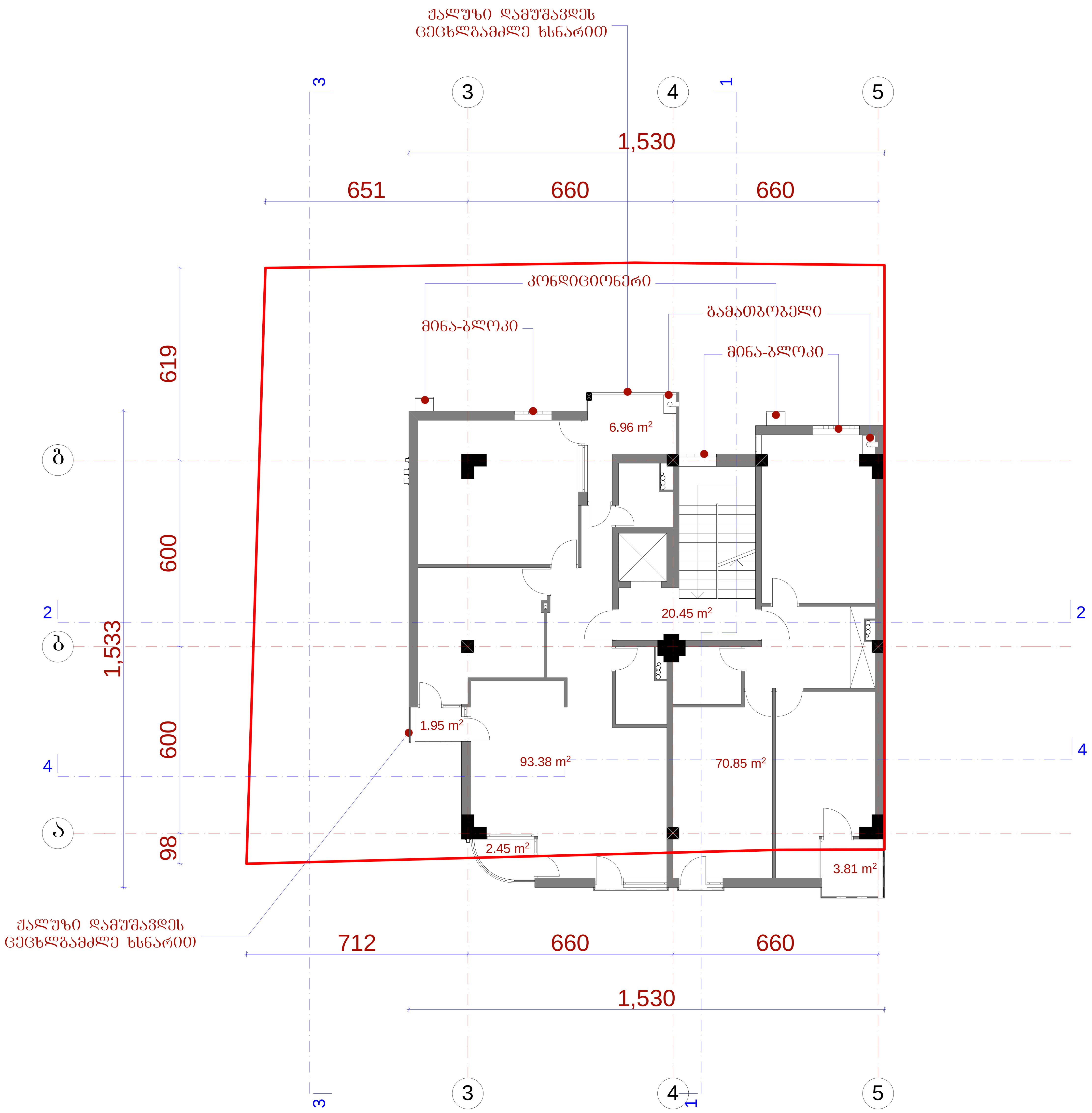

ექსპლიკაცია:

პირობითი ნიშნები:

- არქიტექტურული ნიშნული
- ღერძის ხაზი
- წითელი ხაზი
- კოლონა
- კედელი

1. ნახაზზე საპროექტო შენობის ნოლი შეესაბამება აბსოლუტურ ნიშნულს - 476.00

2. ნახაზზე ზომები მოცემულია სანტიმეტრებში

3. ნახაზის ყველა ცვლილება მშენებლობისას შეთანხმებული უნდა იყოს პროექტის ავტორთან

დირექტორი		მ.ჩხაიძე	მრავალფუნქციური საცხოვრებელი სახლი. ვაკე-საბურთალოს რ-ში, ჯანაშვილი/ქუთათელაძის ქ. №7/1 (კორექტირებული)			
პრ.მთ.არქიტ		ნ.სვანიძე				
პრ.ავტორი		ნ.სვანიძე მ.ჩხაიძე				
შეასრულა		მ.აბაიშვილი	მ 1:100	სტადია	ფურც.	ფურც.რ.
პრ.მთ. კონს.		მ.მექვაბიშვილი	გეგმა 17.50 ნიშნულებზე	პრ.	ა9	22
შეამოწმა		მ.ყანდაშვილი		დაკვეთა №		

სართულის გეგმა 20.80 ნიშნულზე მ.: 1:100

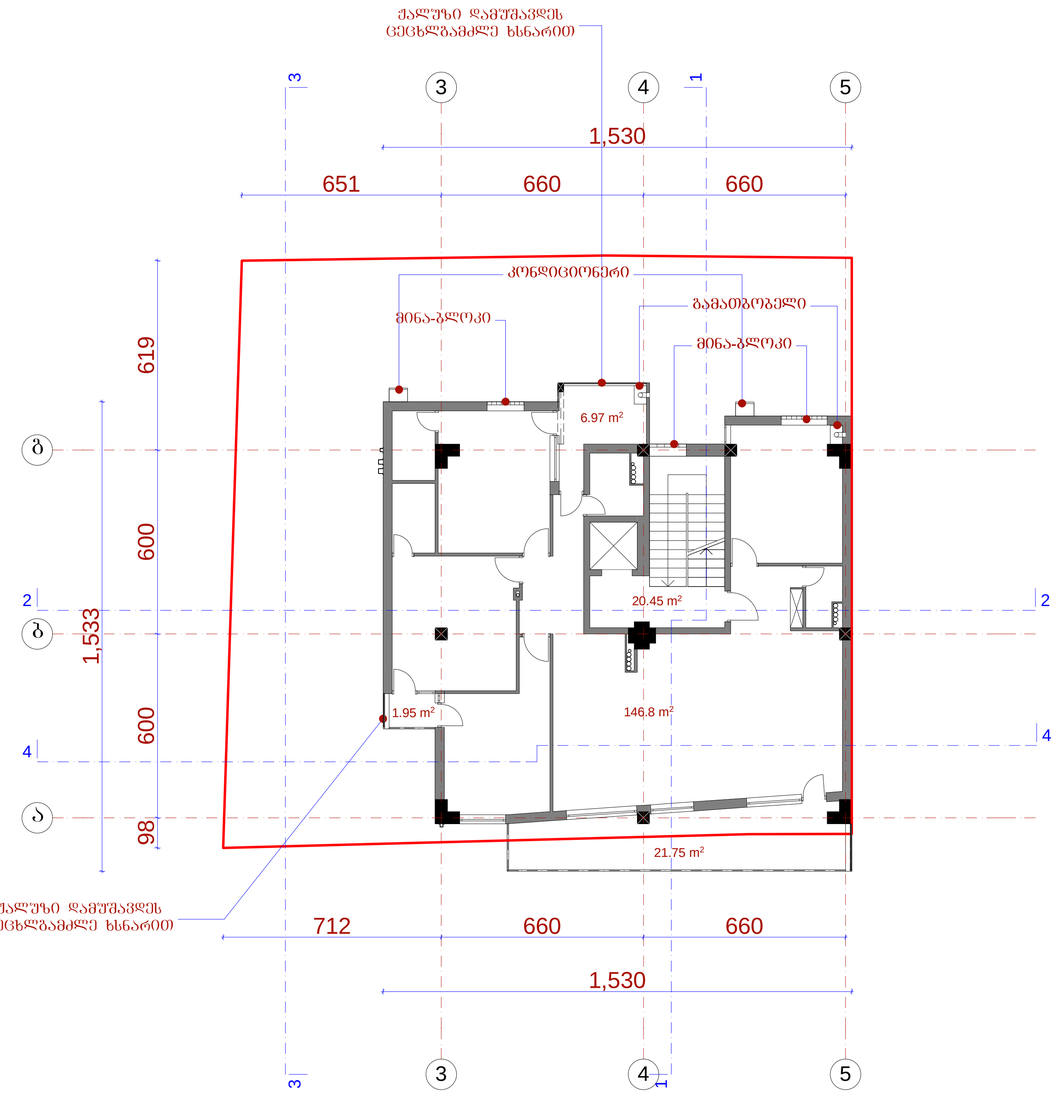

თბილისი 2012 წ.

დაკვეთა №

ექსპლიკაცია:

პიროგითი ნიშნები:

არქიტექტურული ნიშნული

ღერძის ხაზი

წითელი ხაზი

კოლონა

კედელი

1. ნახაზზე საპროექტო შენობის ნოლი შეესაბამება აბსოლუტურ ნიშნულს - 476.00

2. ნახაზზე ზომები მოცემულია სანტიმეტრებში

3. ნახაზის ყველა ცვლილება მშენებლობისას შეთანხმებული უნდა იყოს პროექტის ავტორთან

დირექტორი		მ.ჩხაიძე	მრავალფუნქციური საცხოვრებელი სახლი, ვაჟა-საბურთალოს რ-ში, ზ.ანაშვილი/ქუთათელაძის ქ. №7/1 (კორექტირებული)		
არ.მთ.არქიტ		ნ.სვანიძე			
არ.ავტორი		ნ.სვანიძე მ.ჩხაიძე			
შესრულა		მ.აბაიშვილი	მ 1:100	სტადია	სურათ.	ფურც.რ.
არ.მთ. კონს.		მ.მეძვაბიშვილი		არ.	ა10	22
შეამოწმა		მ.ყანდაშვილი	გეგმა 20.80 ნიშნულებზე	დაკვეთა №		

თბილისი 2012 წ.

დაკვეთა №

სართულის გეგმა 24.10 ნიშნულზე მ.: 1:100

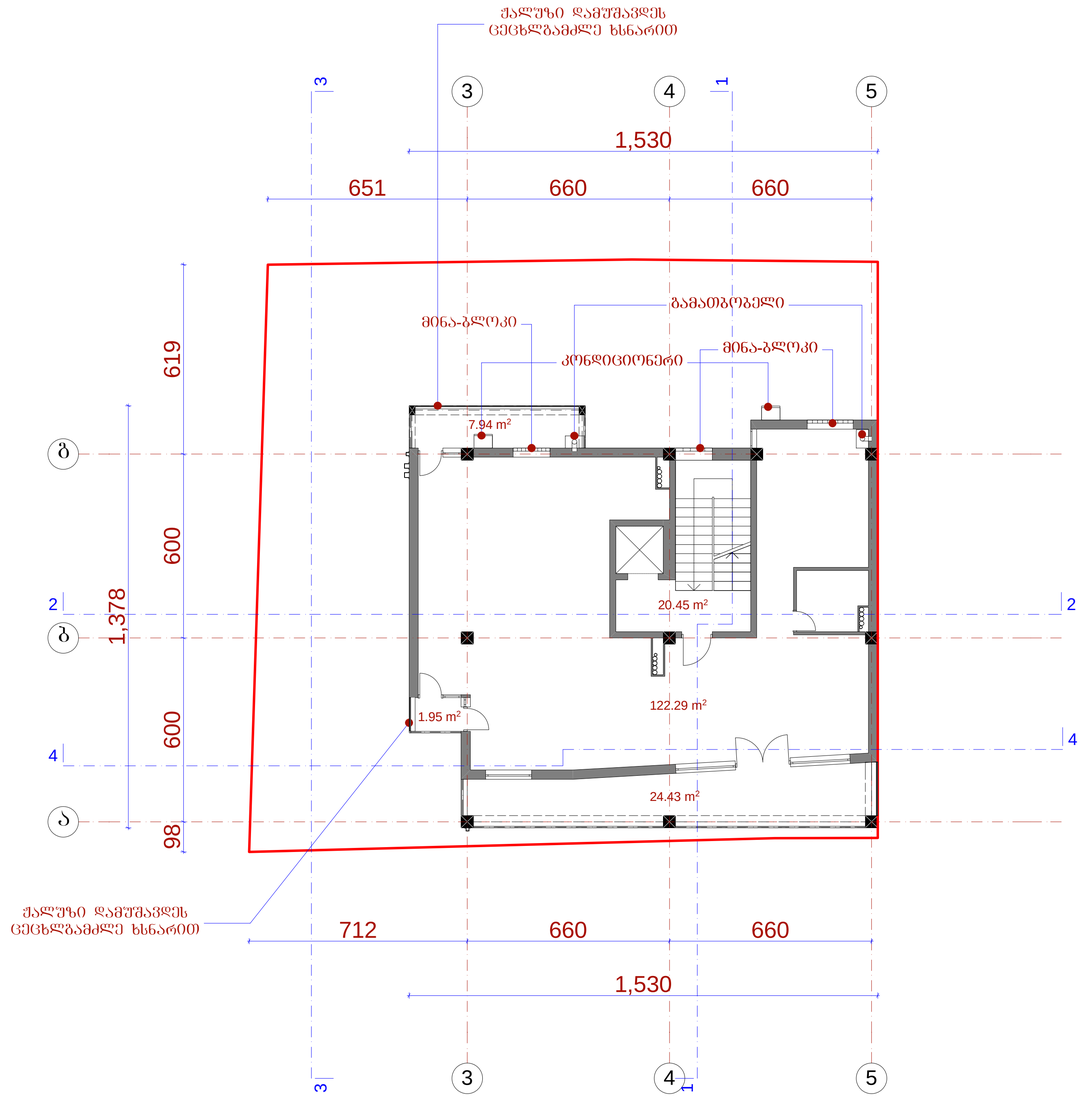

ექსპლიკაცია:

პირობითი ნიშნები:

- არქიტექტურული ნიშნული
- ღერძის ხაზი
- წითელი ხაზი
- კოლონა
- კედელი

1. ნახაზზე საპროექტო შენობის ნოლი შეესაბამება აბსოლუტურ ნიშნულს - 476.00
2. ნახაზზე ზომები მოცემულია სანტიმეტრებში
3. ნახაზის ყველა ცვლილება მშენებლობისას შეთანხმებული უნდა იქოს პროექტის ავტორთან

დირექტორი		მ.ჩხაიძე	მრავალფუნქციური საცხოვრებელი სახლი, ვაჟა-საბურთალოს რ-ში, ჯ.ანაშვილი/ქეთევანელაძის ქ. №7/1 (კორექტირებული)			
პრ.მთ.არქიტ		ნ.სვანიძე				
პრ.ავტორი		ნ.სვანიძე მ.ჩხაიძე				
შესრულა		მ.აბაიშვილი	მ 1:100	სტადია	ფურც.	ფურც.რ
პრ.მთ. კონს.		მ.მეძვაბიშვილი	გეგმა 24.10 ნიშნულებზე	პრ.	ა11	22
შესამოწმა		მ.ყანდაშვილი		დაკვეთა №		

ფორმატი **A-3**	თბილისი 2012 წ. დაკვეთა №

სართულის გეგმა 27.40 ნიშნულზე მ.: 1:100

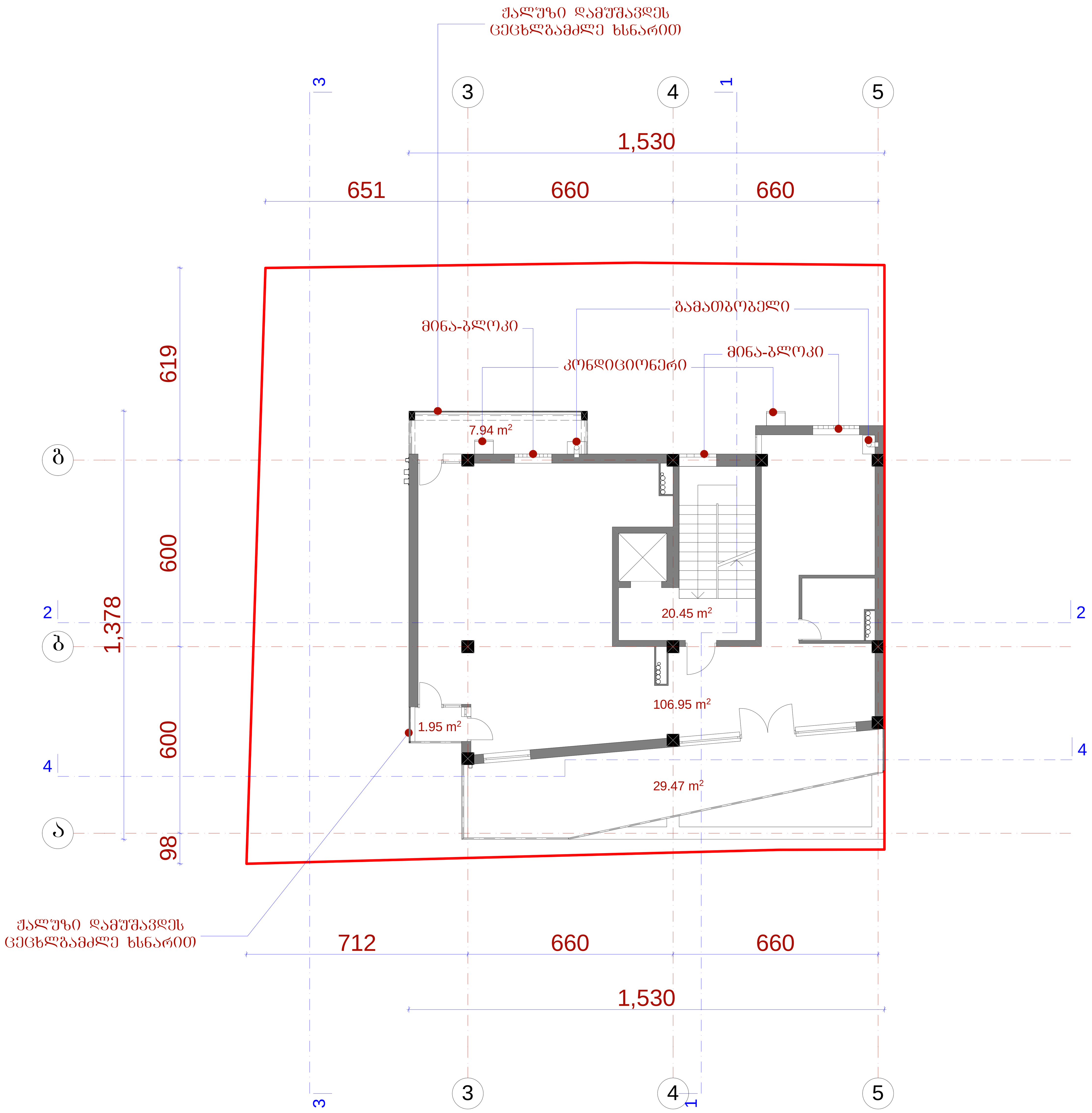

ექსპლიკაცია:

პირობითი ნიშნები:

- არქიტექტურული ნიშნული
- ღერძის ხაზი
- წითელი ხაზი
- კოლონა
- კედელი

1. ნახაზზე საპროექტო შენობის ნოლი შეესაბამება აბსოლუტურ ნიშნულს - 476.00
2. ნახაზზე ზომები მოცემულია სანტიმეტრებში
3. ნახაზის ყველა ცვლილება მშენებლობისას შეთანხმებული უნდა იყოს პროექტის ავტორთან

დირექტორი		მ.ჩხაიძე	მრავალფუნქციური საცხოვრებელი სახლი. ვაკე-საბურთალოს რ-ში, ჯანაშვილი/ქუთათელაძის ქ. №7/1 (კორექტირებული)			
პრ.მთ.არქიტ		ნ.სვანიძე				
პრ.ავტორი		ნ.სვანიძე მ.ჩხაიძე				
შეასრულა		მ.აბაიშვილი	მ 1:100	სტადია	ფურც.	ფურც.რ.
პრ.მთ. კონს.		მ.მექვაბიშვილი	გეგმა 27.40 ნიშნულებზე	პრ.	ა12	22
შეამოწმა		მ.ყანდაშვილი		დაკვეთა №		

ფორმატი **A-3**

თბილისი 2012 წ.

დაკვეთა №

სართულის გეგმა 30.70 ნიშნულზე მ.: 1:100

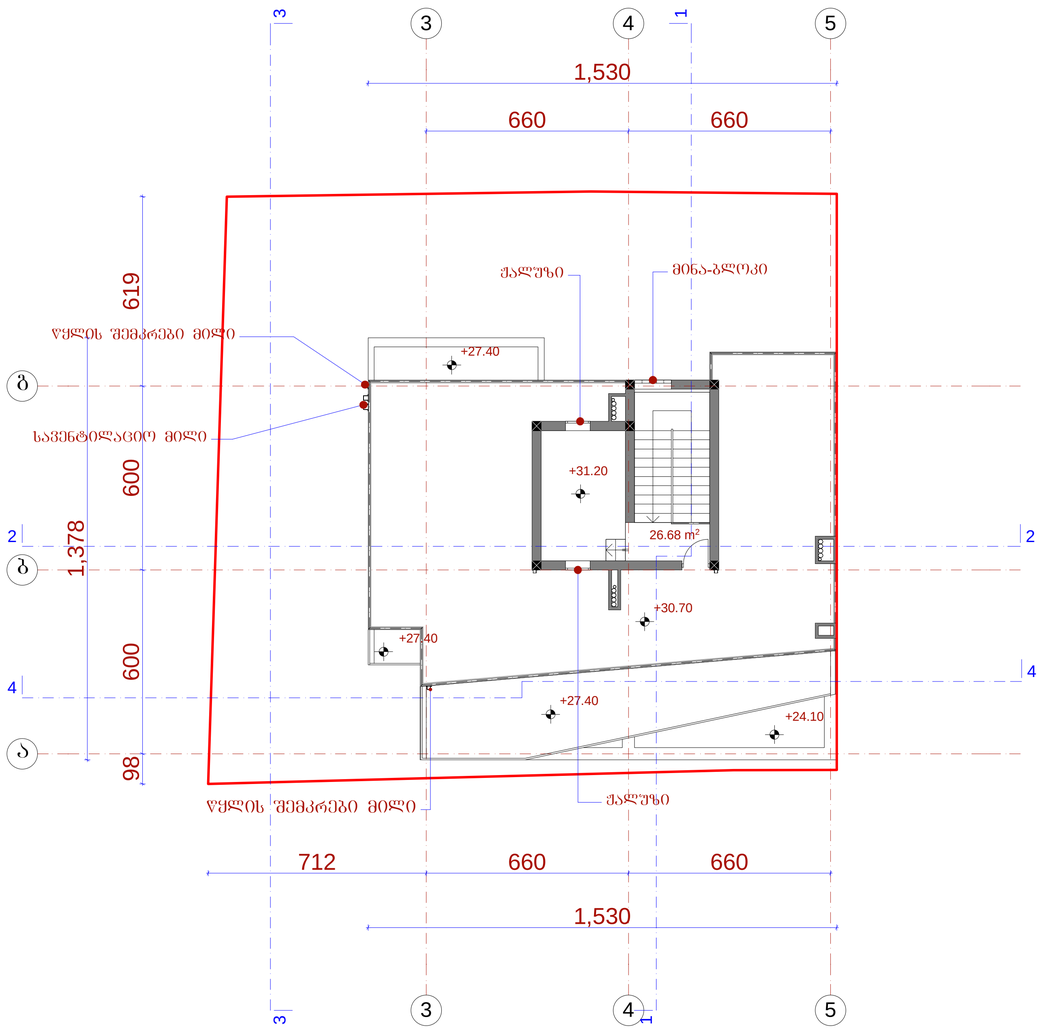

ექსპლიკაცია:

პირობითი ნიშნები:

- არქიტექტურული ნიშნული
- ღერძის ხაზი
- წითელი ხაზი
- კოლონა
- კედელი

1. ნახაზზე საპროექტო შენობის ნოლი შეესაბამება აბსოლუტურ ნიშნულს - 476.00
2. ნახაზზე ზომები მოცემულია სანტიმეტრებში
3. ნახაზის ყველა ცვლილება მშენებლობისას შეთანხმებული უნდა იქოს პროექტის ავტორთან

დირექტორი		მ.ჩხაიძე	მრავალფუნქციური საცხოვრებელი სახლი. ვაკე-საბურთალოს რ-ში, ჯ.ანაშვილი/ქუთაისელაძის ქ. №7/1 (კორექტირებული)		
პრ.მთ.არქიტ		ნ.ხვანიძე			
პრ.ავტორი		ნ.ხვანიძე მ.ჩხაიძე			
შესრულა		მ.აბაიშვილი	მ 1:100	სტადია/ფურც.	ფურც.რ
პრ.მთ. კონს.		მ.მეძვაბიშვილი		პრ.	ა13	22
შესამოწმა		მ.ყანდაშვილი	გეგმა 30.70 ნიშნულებზე	დაკვეთა №	

სახურავის გეგმა მ.: 1:100

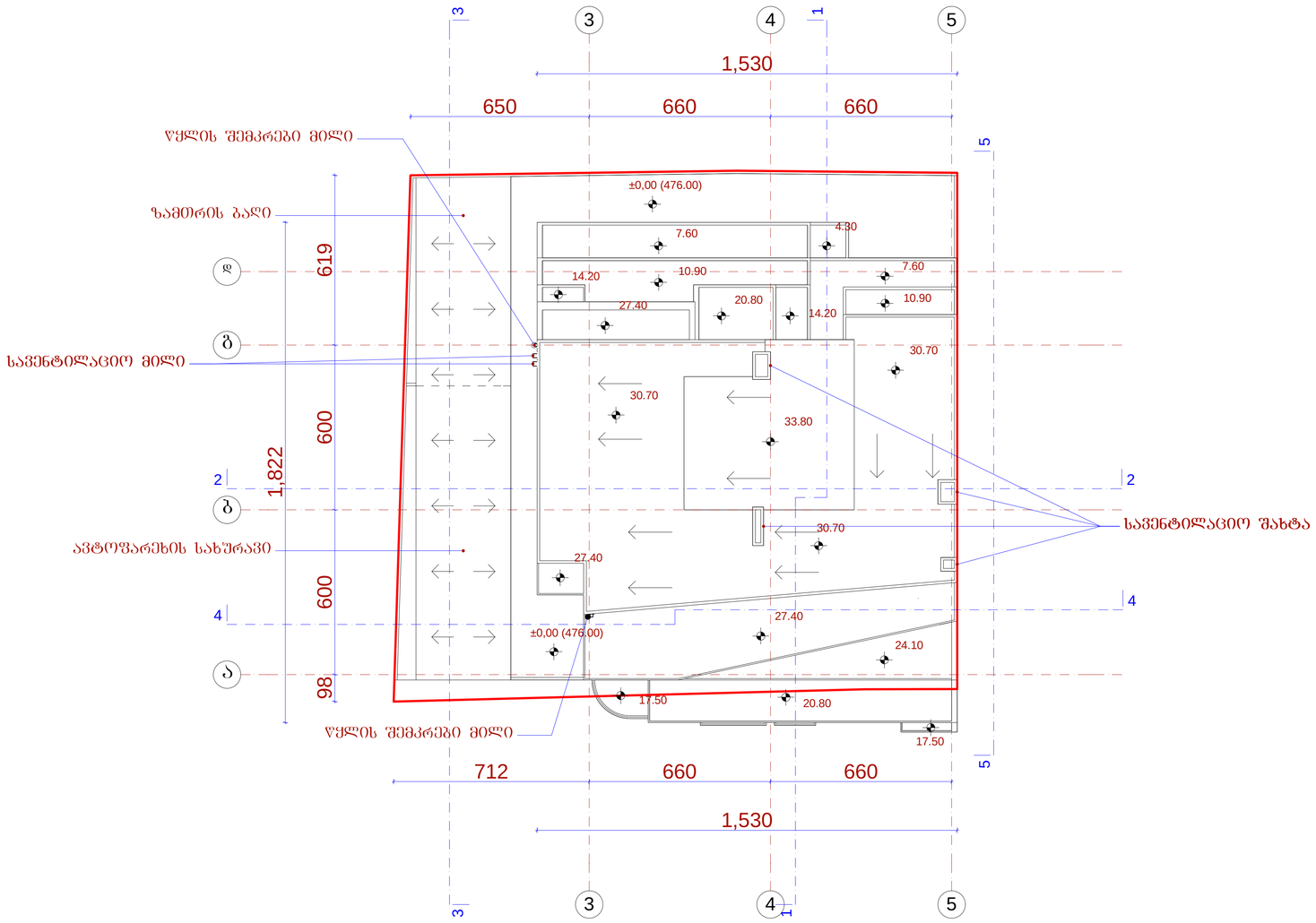

ფორმატი **A-3**	თბილისი 2012 წ.
	დაკვეთა №

ექსპლიკაცია:

პიროგითი ნიშნები:

არქიტექტურული ნიშნული

ღერძის ხაზი

წითელი ხაზი

წყლის გადაქცანის მიმართულება

1. ნახაზზე საპროექტო შენობის ნოლი შეესაბამება აბსოლუტურ ნიშნულს - 476.00
2. ნახაზზე ზომები მოცემულია სანტიმეტრებში
3. ნახაზის ყველა ცვლილება მშენებლობისას შეთანხმებული უნდა იქოს პროექტის ავტორთან

დირექტორი		მ.ჩხაიძე	მრავალფუნქციური საცხოვრებელი სახლი. ვაკე-საბურთალოს რ-ნი, ჯანაშიის/ქუთაისელაძის ქ. №7/1 (კორექტირებული)		
არ.მთ.არქიტ		ნ.სვანიძე			
არ.ავტორი		ნ.სვანიძე მ.ჩხაიძე			
შესარულა		მ.აბაიშვილი	მ 1:100	სტადია	სშრომ.	შშრომ.
არ.მთ. კონს.		მ.მექვაბიშვილი		არ.	ა14	22
შესამოწმა		მ.ყანდაშვილი	სახურავის გეგმა	დაკვეთა №		