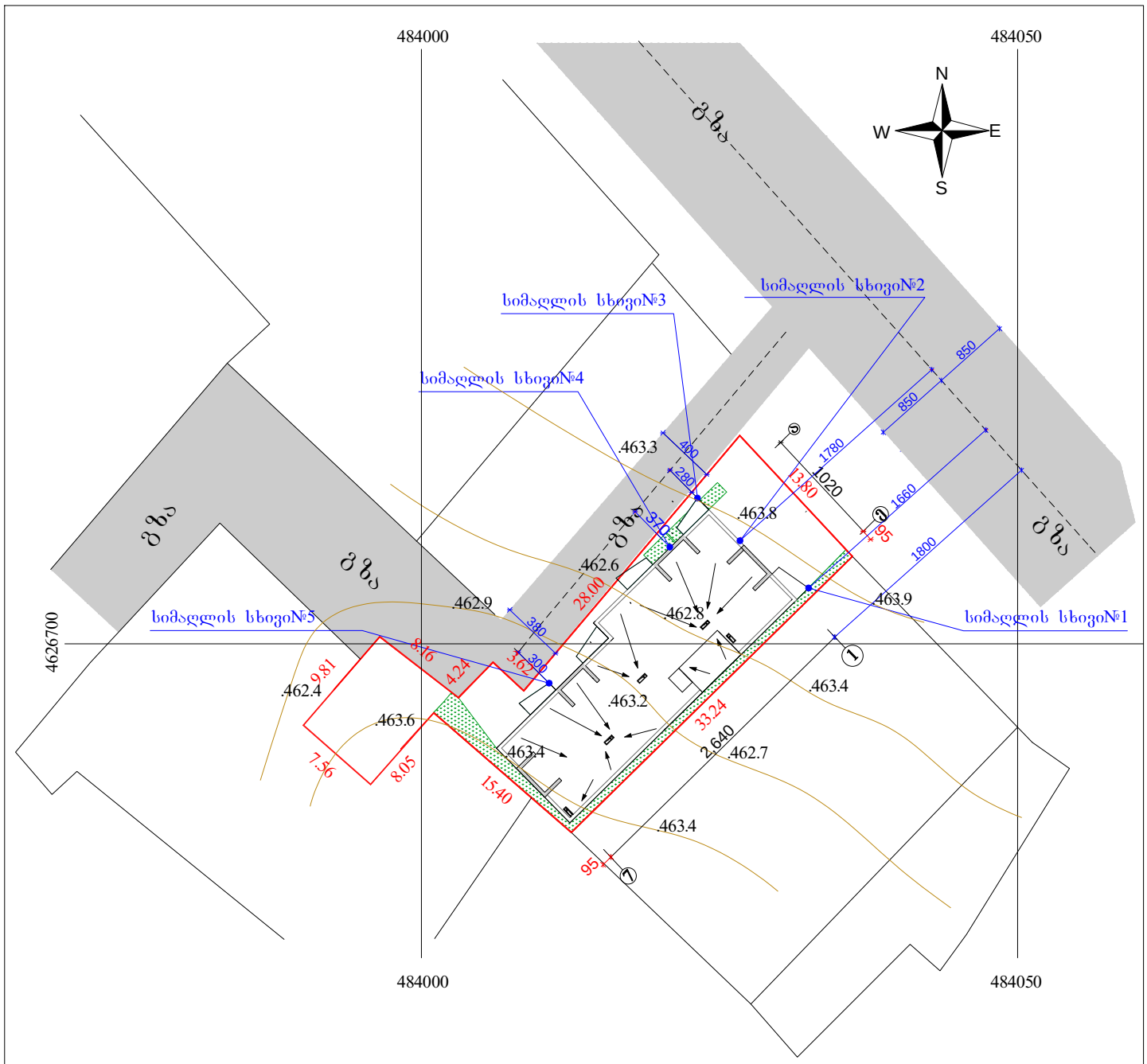

±0.00 = 463.80 მიწის ნიშნულს

მ 1:500

2013წ	შ.პ.ს „ცეკშრი"		
დირექტორი		ე. მელიქიძე	დამკვეთი
პროექტის მთ.არქ		ბ. კვირცხალია	ემზარი მელიქიძე
შეასრულა		თ. კვირცხალია	
ქ. თბილისი, ხევძმარის ქუჩა №4		გენგეგმა სიმაღლის განსაზღვრისთვის მ 1:500	ფურცელი არ-

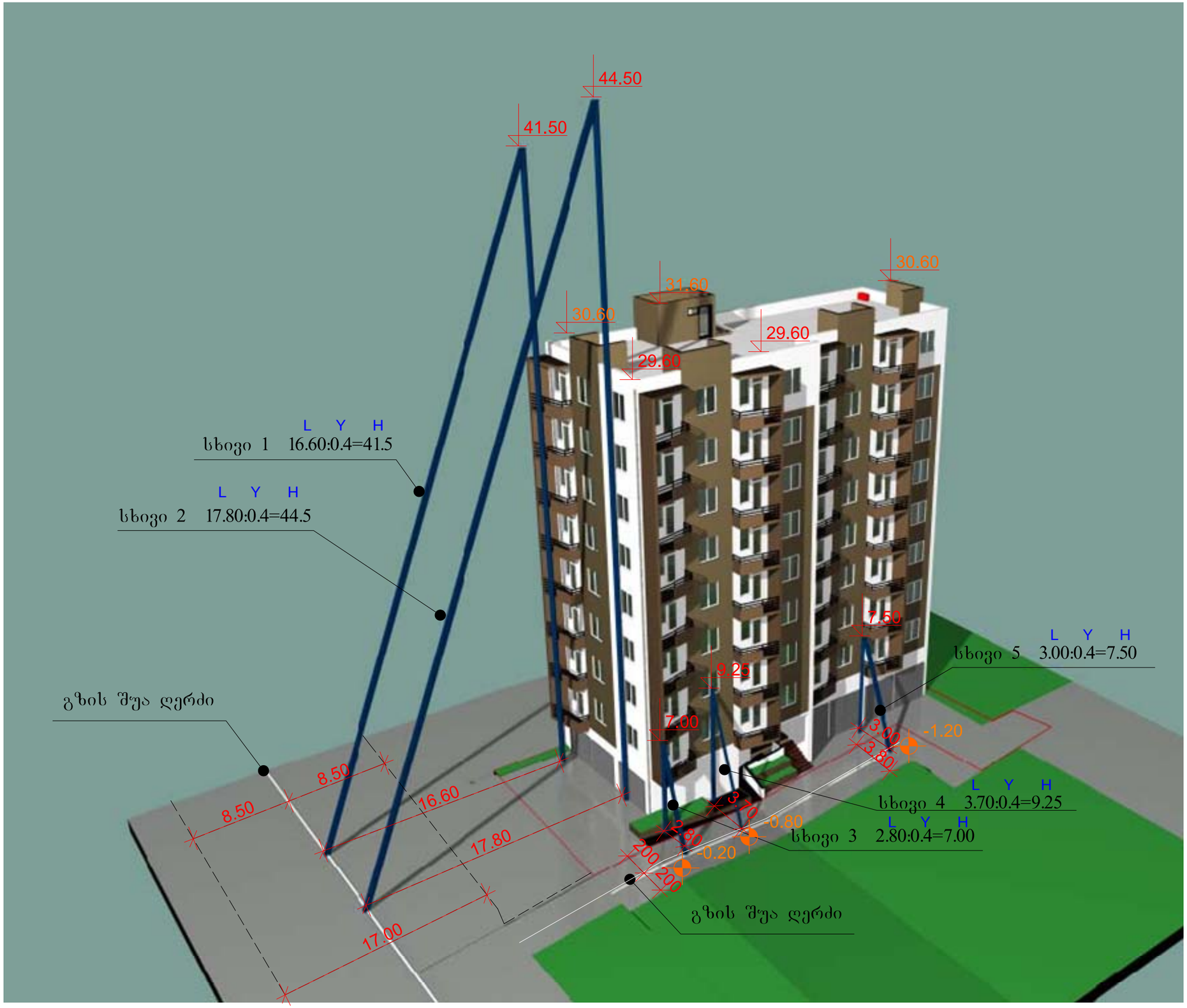
44.50
41.50
30.60
31.60
30.60
29.60
29.60
L Y H
სხივი 1 16.60:0.4=41.5
L Y H
სხივი 2 17.80:0.4=44.5
გზის შუა ღერძი
8.50
8.50
16.60
17.80
17.00
7.50
L Y H
სხივი 5 3.00:0.4=7.50
9.25
7.00
3.00
3.80
-1.20
L Y H
სხივი 4 3.70:0.4=9.25
3.70
2.80
-0.80
L Y H
სხივი 3 2.80:0.4=7.00
-0.20
2.00
2.00
გზის შუა ღერძი

სიმაღლის განსაზღვრის სქემა ე-ა ღერძზე

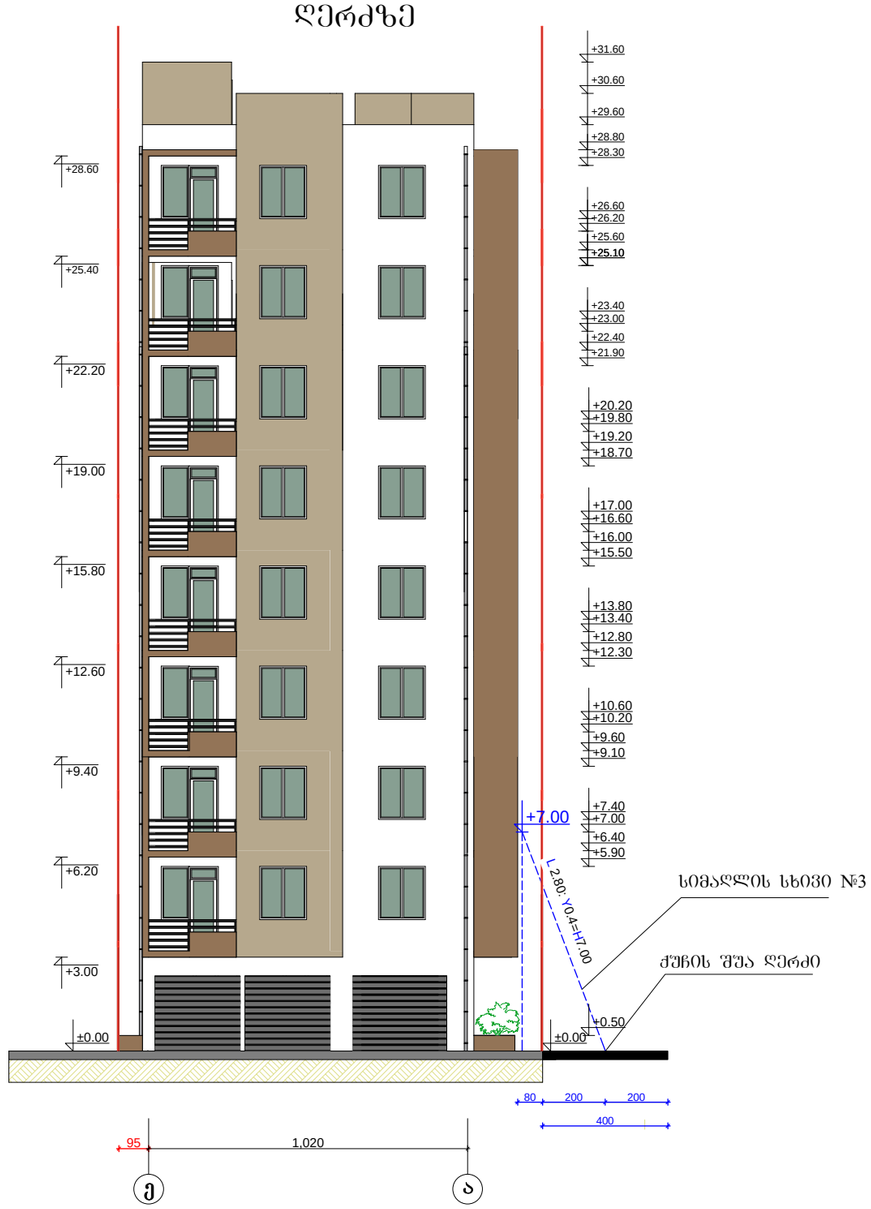

2014წ		შპს „ცეკური"	
დირექტორი		ე. მელიქიძე	დამკვეთი
პროექტის მთ.არქ		გ. კვირცხალია	ემზარი მელიქიძე
შეასრულა		თ. კვირცხალია	
ქ. თბილისი ვაკე-საბურთალოს რ/ნი დიდი დიღომი I მკრ. ცენტრალური გზის მიმდებარედ, უბანი II (ნაკვეთი №8)		სიმაღლის განსაზღვრის სქემა № 2	შურცელი არ-

2013Թ	Գ.Ա. «ԵՐԻՄԵՐ»		
ՀԵՐԹԱԿԱՆ ՕԳՏԱԳԵՐԾ	Ն. ՀԱՅՐԱՊԵՏՅԱՆ		
	Ա. ՍԱՐԳՍՅԱՆ		
	Տ. ՍԱՐԳՍՅԱՆ		
ԲՆԱԿԱՆ ՇԵՆՔԻ ՊԱՏՎԱՐԱԿԱՆ ՀԱՄԱԼՍԱՐԱՆ			
Ի ՄԱՐԶԱՅԻՆ ՀԱՅԱՍՏԱՆԻ ՊԵՏԱԿԱՆ ՃԱՐՏԱՐԱՊԵՏԱԿԱՆ ՀԱՄԱԼՍԱՐԱՆ, ՃԱՐՏԱՐԱՊԵՏԱԿԱՆ ԲՈՒՀԱՐՈՒՄ N8			ՎՐԱՍՅԱՆ ՀԱՅ-ՕԱՏԱԳՈՅԺԷՏ
ՊՈՒԲԼԻԿԱՅԻՆ ՕԳՏԱԳՈՐԾՄԱՆ ՀԱՄԱՐ			
ՀԱՄԱՐԱԿԱՆ ՇԵՆՔԵՐԻ ՃԱՐՏԱՐԱՊԵՏԱԿԱՆ ՊԱՏՎԱՐԱԿԱՆ ՀԱՄԱԼՍԱՐԱՆ			
3 1:200			

