ჭრილი 1-1
მ. 1-100



ჭრილი 2-2
მ. 1-100

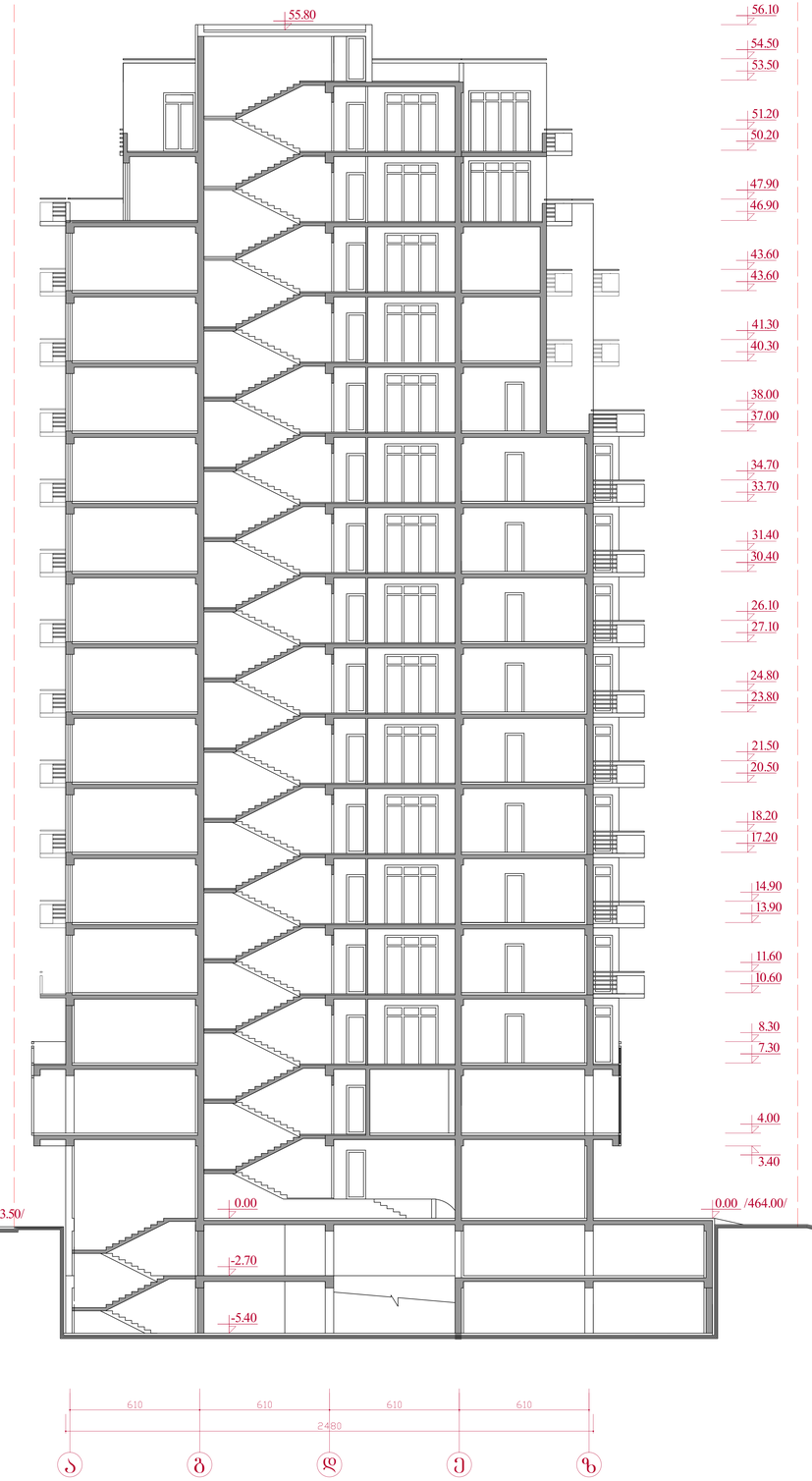

პროექტის ხელმძღვანელი		ს. ჩოჩუა/CHOCHUA/	ქ. თბილისი, საკანალიზაციო ტერიტორიის ათვისების პროექტი, საპროექტო ტერიტორიის საინჟინრო-გეოლოგიური პირობების შესწავლის ანგარიში
პროექტირების ხელმძღვანელი		ნ.ლეკიშვილი/LEKISHVILI/	
			პროექტის ნაწილი: არქიტექტურული ნაწილი (AR)
			ნახაზის დასახელება: ჭრილი 1-1 და 2-2

ფაზა	ნომერი	ტომი
AR	2	

მ. 1:100

ფასადი ა-ზ ღერძებში და ჭრილი 3-3
მ. 1-100

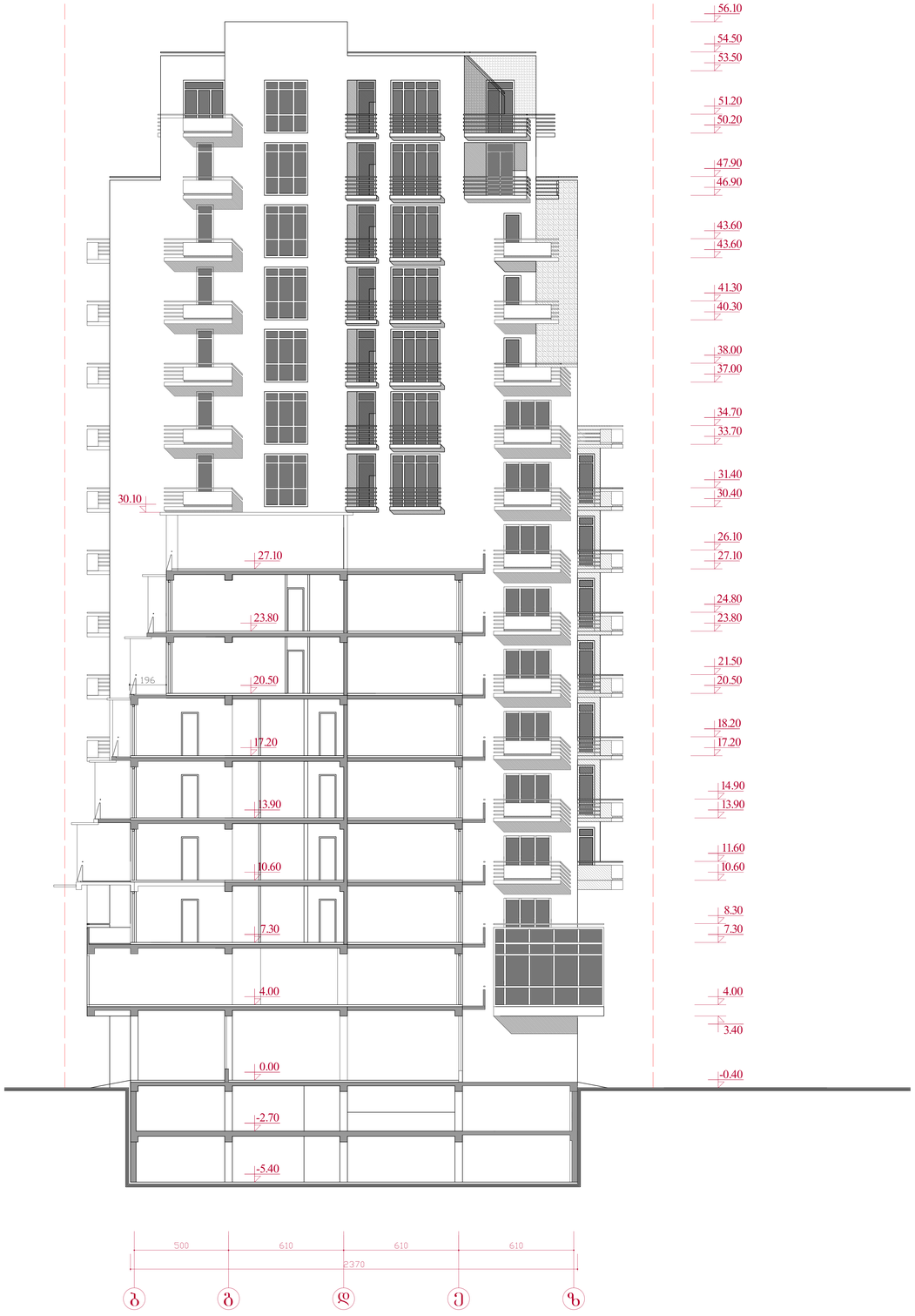

ფასადი ა-ზ ღერძებში და ჭრილი 4-4
მ. 1-100



პროექტის ხელმძღვანელი		ს. ცეცხლაძე	ქ. თბილისში, ვაკე-საბურთალოს რაიონში, საკადასტრო კოდი: 01.29.09.001, ზემო ვეძისა და ფონტანის ქუჩების კვეთაში მდებარე ნაკვეთის პროექტირება	
პროექტირების ხელმძღვანელი		ნ.ცეცხლაძე		
			პროექტის ეტაპი	სტად.	ფურც.	ფურც.
			ფასადი ა-ზ ღერძებში და ჭრილი 3-3 და 4-4	პ/პ	2	
				მ. 1:100		