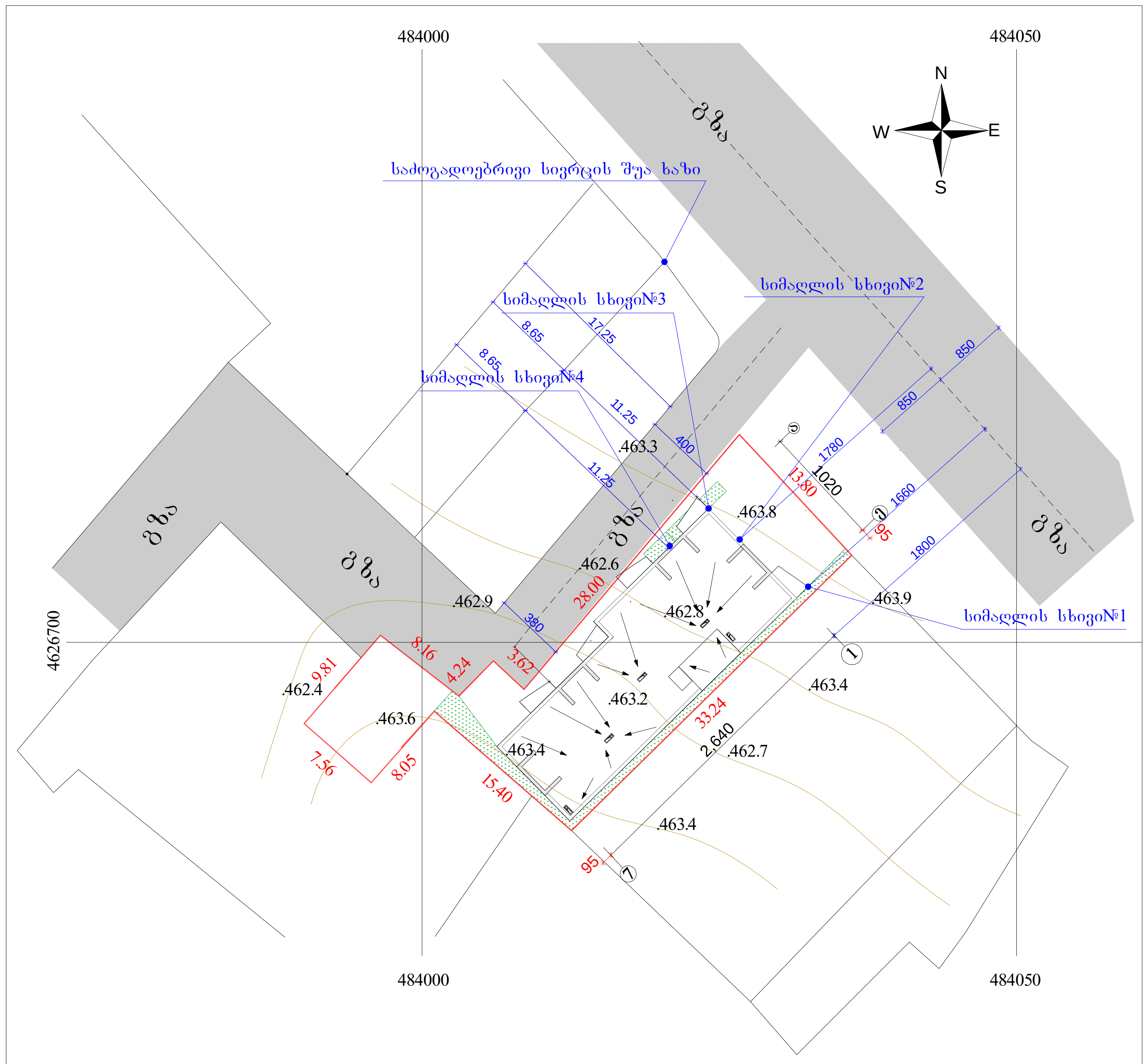


±0.00 = 463.80 მიწის ნიშნულს

მ 1:500

| | | | |
|---|---|---|---|
| 2014წ | შ.პ.ს „ცეკური" | | |
| დირექტორი | | ე. მელიქიძე | დამკვეთი |
| პროექტის მთ.არქ | | გ. კვირცხალია | ემზარი მელიქიძე |
| შეასრულა | | თ. კვირცხალია | |
| ქ. თბილისი, ხევძმარის ქუჩა №4 | | გეგმა სიმაღლის განსაზღვრისთვის მ 1:500 | ფურცელი არ- |

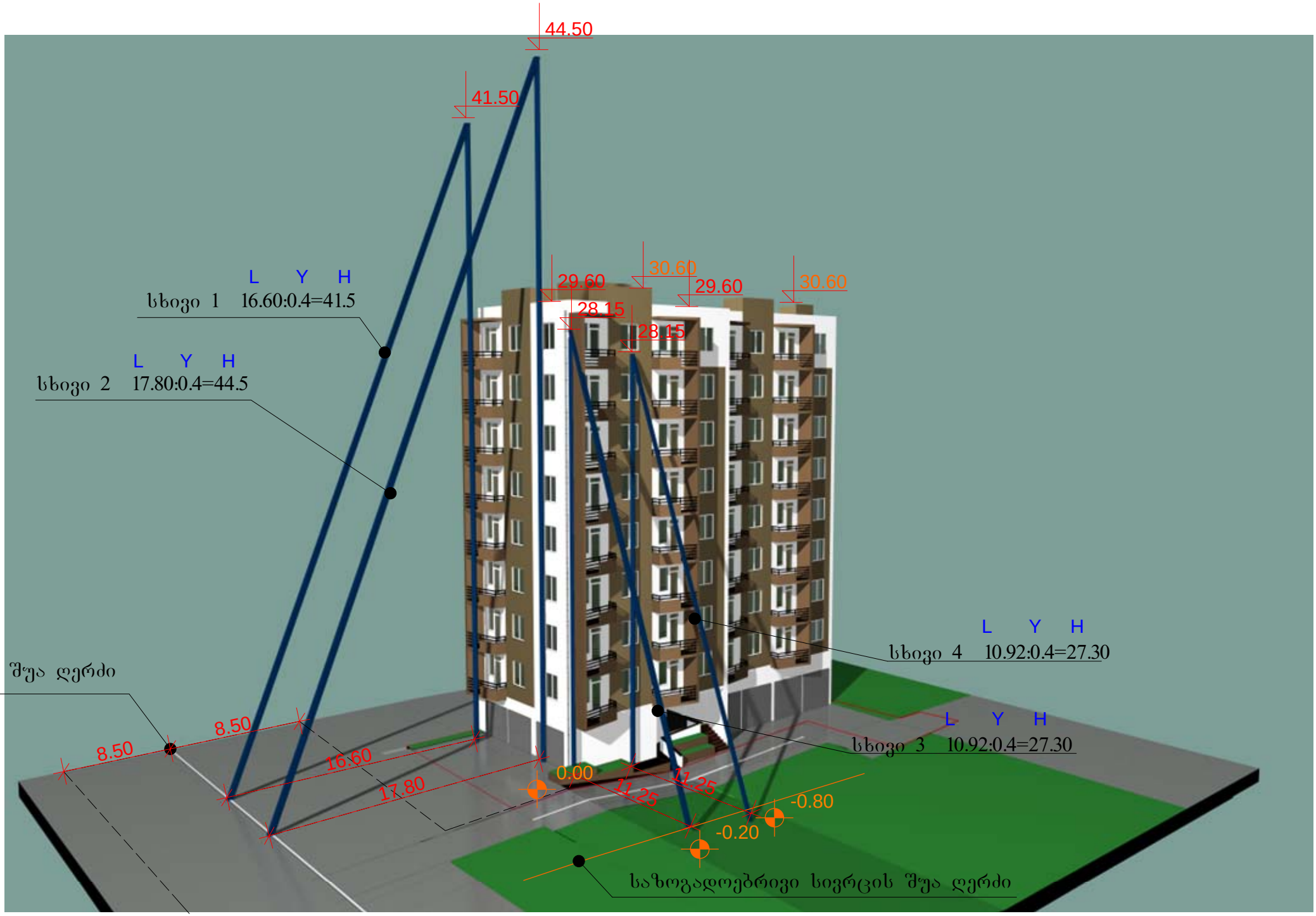
44.50
41.50
29.60
30.60
29.60
30.60
28.15
28.15
L Y H
სხივი 1 16.60:0.4=41.5
L Y H
სხივი 2 17.80:0.4=44.5
L Y H
სხივი 4 10.92:0.4=27.30
L Y H
სხივი 3 10.92:0.4=27.30
გზის შუა ღერძი
8.50
8.50
16.60
17.80
0.00
11.25
11.25
-0.80
-0.20
საზოგადოებრივი სივრცის შუა ღერძი

# სიმაღლის სხივის განსაზღვრის სქემა

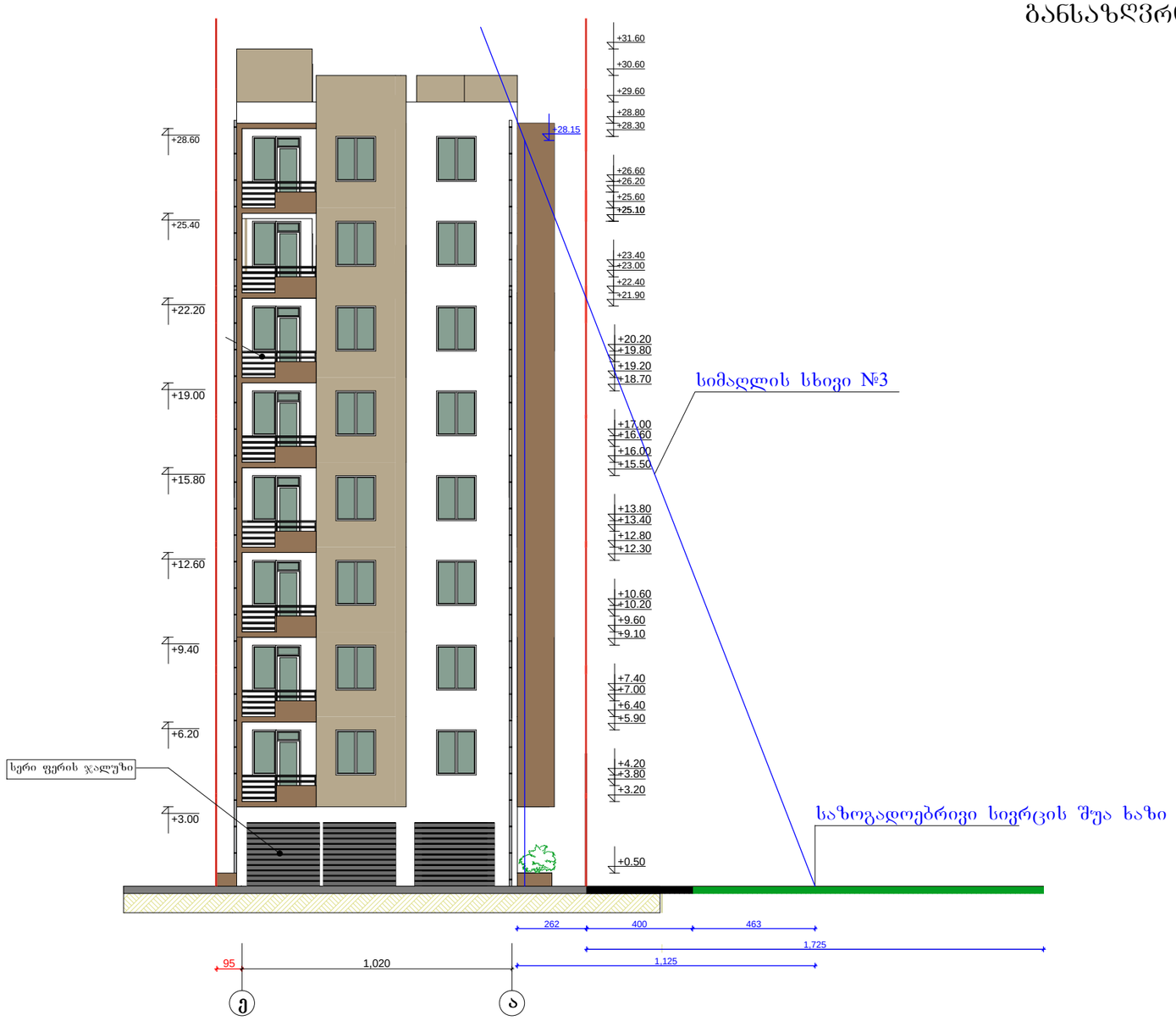


| | | | |
|---|---|---|---|
| 2014წ | | შ.პ.ს „ცეკური" | |
| დირექტორი | | ე. მელიქიძე | დამკვეთი |
| პროექტის მთ.არქ | | ბ. კვირცხალია | ემზარი მელიქიძე |
| შესრულა | | თ. კვირცხალია | |
| ქ. თბილისი ვაკე-საბურთალოს რ-ნი ველის უბნის I მკრ. ცენტრალური ბაზის მიმდებარედ, უბანი II (ნაკვეთი №8) | | სიმაღლის სხივის სქემა მ 1:200 | ფურცელი არ- |

| | |
|---|---|
| 2013ש | ת.ג.ב. „בניה חופשית“ |
| עסקת הקומבינציה | 1. שטח המגרש |
| אחוזי הבניה המותרים | 2. בניה מותרת |
| מספר יחידות הדיור המותרות | 3. בניה מותרת |
| מספר יחידות הדיור המבוקשות | 0. בניה מבוקשת |
| שטחי הבניה המבוקשים | |
| מספר הקומות המבוקשות | |
| גובה הבניין המבוקש | |
| מספר הקומות המבוקשות | |
| מספר יחידות הדיור המבוקשות | |
| מספר החניות הנדרשות | |
| מספר החניות המבוקשות | |
| מספר החניות לנכים | |
| מספר החניות לאופניים | |
| מספר החניות לאופנועים | |
| מספר החניות לרכבים חשמליים | |
| מספר החניות לרכבים משותפים | |
| מספר החניות לרכבים פרטיים | |
| מספר החניות לרכבים ציבוריים | |
| מספר החניות לרכבים מסחריים | |
| מספר החניות לרכבים תפעוליים | |
| מספר החניות לרכבים אחרים | |
| מספר החניות הכולל | |
| מספר החניות הכולל | |

