gengegma m 1:500

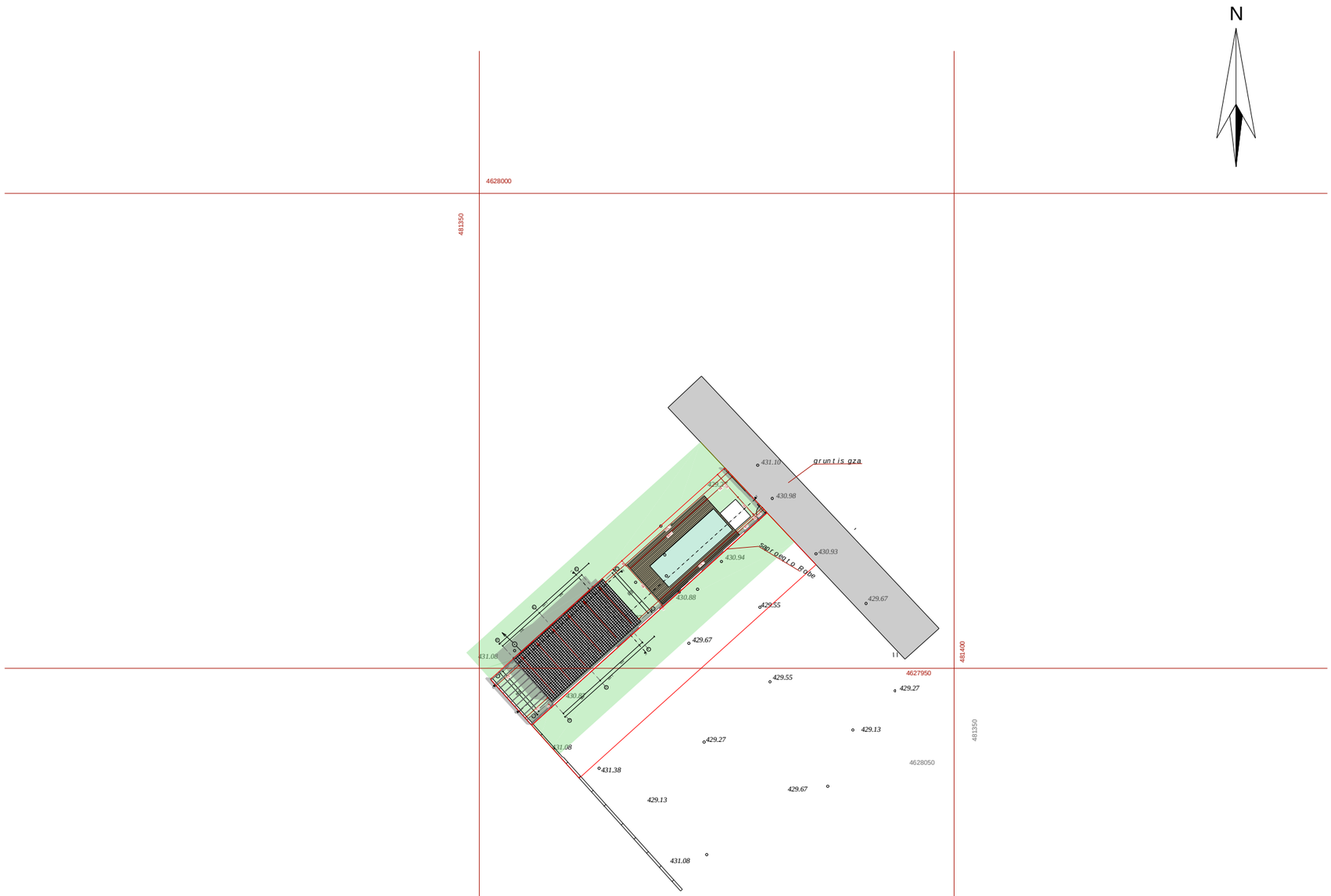

xel Sekruleba #

pirobiTi aRniSvnebi

eqsplikacia

GEOco
CONSTRUCTION COMPANY

Tanamdeboba	gvari	xelmowera
direqtori	v.nikolava	
nT. arqiteqtori	s. begaSvili	
daamuSava	s. begaSvili	

damkveTi	ianzira koroSinaZe
misamarTi	q. Tbilisi, diRmis sasw. sacdeli meurneoba 012/748
proeqtis saxeli	
individualuri sacxovrebeli saxli	

masStabi	naxazis dasaxeleba	
1:500		
stadia		

PDF создан с пробной версией pdfFactory Pro www.pdffactory.com

საქართველო
ქ. თბილისის მერია
სსიპ თბილისის არქიტექტურის სამსახური

ქ.თბილისი, ვაკე-საბურთალოს რაიონი, დიღმის სასწავლო-საცდელი მეურნეობა მოქ. ლ. კოროშინაძის საკუთრებაში დარეგისტრირებული 217 კვ.მ. სასოფლო-სამეურნეო მიწის ნაკვეთის

სამსახურის უფროსი /ვ. ნიკოლავა/

გეგმა

საფუძველი: ქ. თბილისის მერიის სსიპ ქონების მართვის სააგენტოს წერილი № ქ.თბილისის მთავრობის №20-32-704. 10.11.2008 წლის დადგენილება.

სიტუაციური სქემა	მასშტაბი: 1:2000

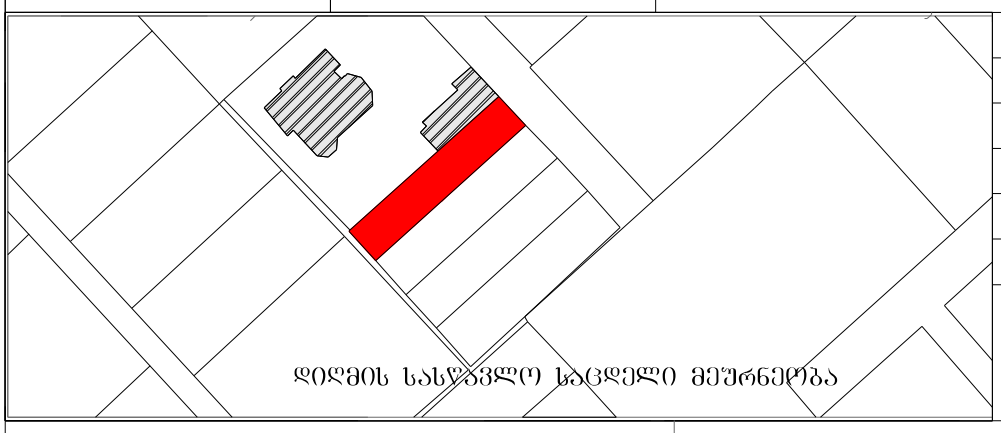

ქალაქგეგმარების განყოფილება		
განყოფილების უფროსი		/ვ. ნიკოლავა/
მთავარი სპეციალისტი		
საინვესტიციო განყოფილება		
განყოფილების უფროსი		
მთავარი სპეციალისტი		
მიწის ნაკვეთის ფუნქცია და ქალაქმშენებლობითი პირობების პარამეტრები		

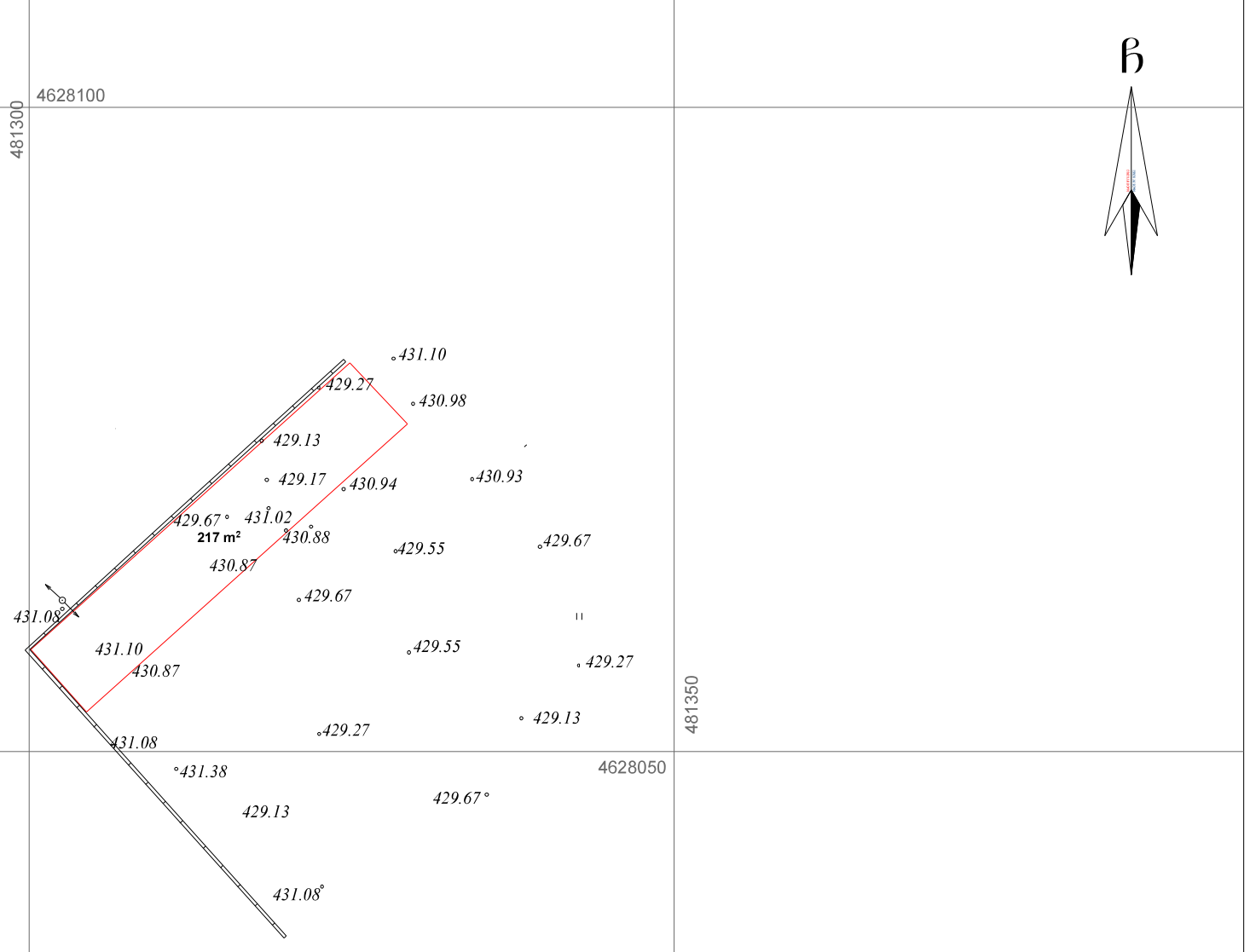

პირობითი აღნიშვნები

ჯ შ 1984 -ის კოორდინატთა სისტემის თ პროექცია

სახ. შენობა		ხის ღობე		წ	წყალგაყვანილობა
არასახ. შენობა		ღობე			
		ქვის კედელი		გ	გაზი
		კედელი		კ	კანალიზაცია
მშენებარე შენობა		ფლატე		სან	სანიაღვრე
		რკინიგზა		კგ	კავშირგაბმულობა
ტრანსფორ. ჯიხური		სამეთვალყურეო ჭები			ელ. ქსელები
ხეები				თგ	გათბობა
არე განათება		ელ. გადამცემი ხაზი			

შენიშვნა: 1) ——— ნაკვეთის საზღვარი (თუ იგი არის ნახაზზე) მითითებულია დამკვეთის მიერ

2) მიწის სამუშაოების შესრულებისას შეატყობინეთ კომუნიკაციის წარმომადგენლებს

შ.პ.ს. "გეოკო" (ს/ნ 416296369)

თამარაშვილის ქ. №13ბ ტ: 18 14 14 მობ: 8 77 17 17 34

www. geoco.ge info@geoco.ge

დირექტორი:		ვ. ნიკოლავა
აზომა:		ვ. ნიკოლავა
დახაზა:		ვ. ყავლაშვილი
დამკვეთი		შ.პ.ს."გეოკომპლექსი"
მასშტაბი: 1:500		14/12/2013 წ.

PDF создан с пробной версией pdfFactory Pro www.pdffactory.com