ՀԱՅԱՍՏԱՆԻ	3. ԵՐԵՎԱՆՅԱՆ					ՀԱՏԱԿ ԳԾԱԳՐԻՐ	ՇԻՆ.ՊԱՏՎԻՐԱՏՈՒ
ՀԱՆՐԱՊԵՏՈՒԹՅԱՆ						ՀԱՏԱԿ ԳԾԱԳՐԻՐ	ՇԻՆ.ՊԱՏՎԻՐԱՏՈՒ
ՀԱՄԱՅՆՔԱՊԵՏԱՐԱՆ						ՀԱՏԱԿ ԳԾԱԳՐԻՐ	ՇԻՆ.ՊԱՏՎԻՐԱՏՈՒ
ՀԱՍԱՐԱԿԱԿԱՆ						ՀԱՏԱԿ ԳԾԱԳՐԻՐ	ՇԻՆ.ՊԱՏՎԻՐԱՏՈՒ

ՀԱՏԱԿԱԳԾԱՅԻՆ ՊԼԱՆ (ձոլված ±0,00 գ.մ ԵՎ ՀՈՂԱՅԻՆ ՄԱԿԵՐԵՍՈՒՅԹՆԵՐԻ) ՄԱՍՇՏԱԲԱՅՆՈՒՄ
ց. 1:200

ՀԱՏԱԿԱՑՄԱՆ ՀԱՄԱՐ	ՀՈՂԱՄԱՍԻ ՀԱՍՑԵՆԵՐԻ ԹՎԵՐԸ ԵՎ ՀԱՍՑԵՆԵՐԻ ՀԱՄԱՐԱԿԱՐԳԱՅԻՆ ՆՇԱՆԱԿՈՒԹՅՈՒՆՆԵՐԸ		ՀՈՂԱՄԱՍԻ ՀԱՍՑԵՆԵՐԻ ԹՎԵՐԸ					
ՀԱՍՑԵՆԻ ՀԱՄԱՐ	ՀԱՍՑԵՆԻ ՀԱՐԿԱՅԻՆ ՉԱՓԵՐԸ		ՀԱՍՑԵՆԻ ՀԱՐԿԱՅԻՆ ՉԱՓԵՐԸ					
ՀԱՍՑԵՆԻ ՄԱԿԵՐԵՍԸ	ՀԱՍՑԵՆԻ ՄԱԿԵՐԵՍԻ ՀԱՐԿԱՅԻՆ ՉԱՓԵՐԸ		ՀԱՍՑԵՆԻ ՄԱԿԵՐԵՍԻ ՀԱՐԿԱՅԻՆ ՉԱՓԵՐԸ					
ՀԱՍՑԵՆԻ ՏԵՍԱԿԸ	ՀԱՍՑԵՆԻ ՏԵՍԱԿԻ ՀԱՐԿԱՅԻՆ ՉԱՓԵՐԸ		ՀԱՍՑԵՆԻ ՏԵՍԱԿԻ ՀԱՐԿԱՅԻՆ ՉԱՓԵՐԸ					
ՀԱՍՑԵՆԻ ՀԱՄԱՐԸ

I სართული (ბეგმა ნიშნულზე +3,60 მ.)

მ. 1:200

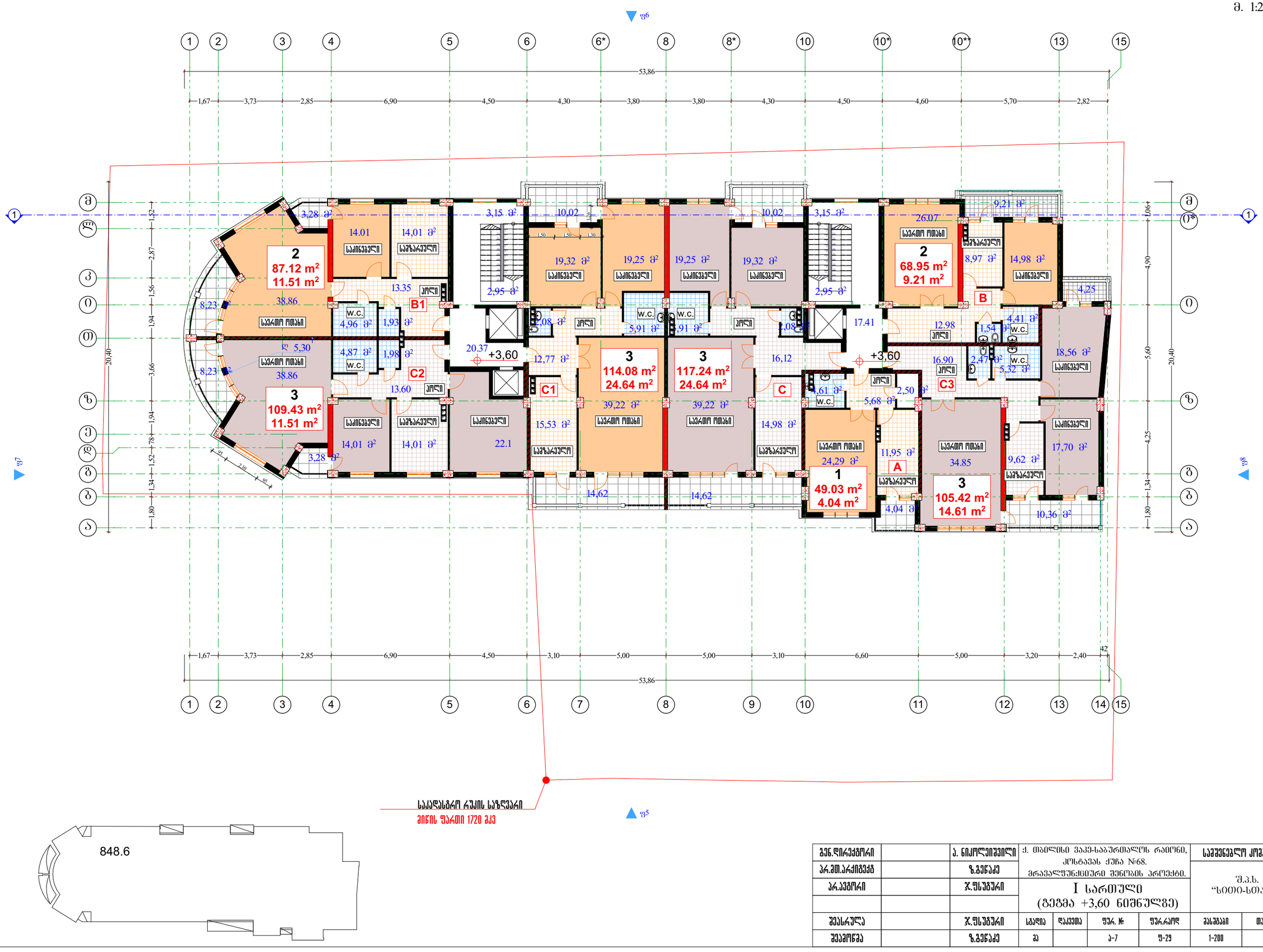

გენ.დირექტორი		ა. ნიკოლეიშვილი	ქ. თბილისი ვაკე-საბურთალოს რაიონი, კოსტავას ქუჩა №68. მრავალფუნქციური შენობის პროექტი.					საკონტაქტო კოორდინატი
არ.მთ.არქიტექტ		ზ.გენწაძე						შ.პ.ს. "სითი-სთარ,,
არ.პვზორი		ჯ.ფსუშვარი	I სართული (ბეგმა +3,60 ნიშნულზე)					
შესრულა		ჯ.ფსუშვარი	სპეციალობა	დაკვეთა	ფურც. №	ფურც.რაოდ.	მასშტაბი	თარიღი
შეამოწმა		ზ.გენწაძე	პა		ა-7	ფ-29	1-200	

II. III სართულების გეგმები (ნიშნულზე +6,90, +10,20 მ.)

მ. 1:200

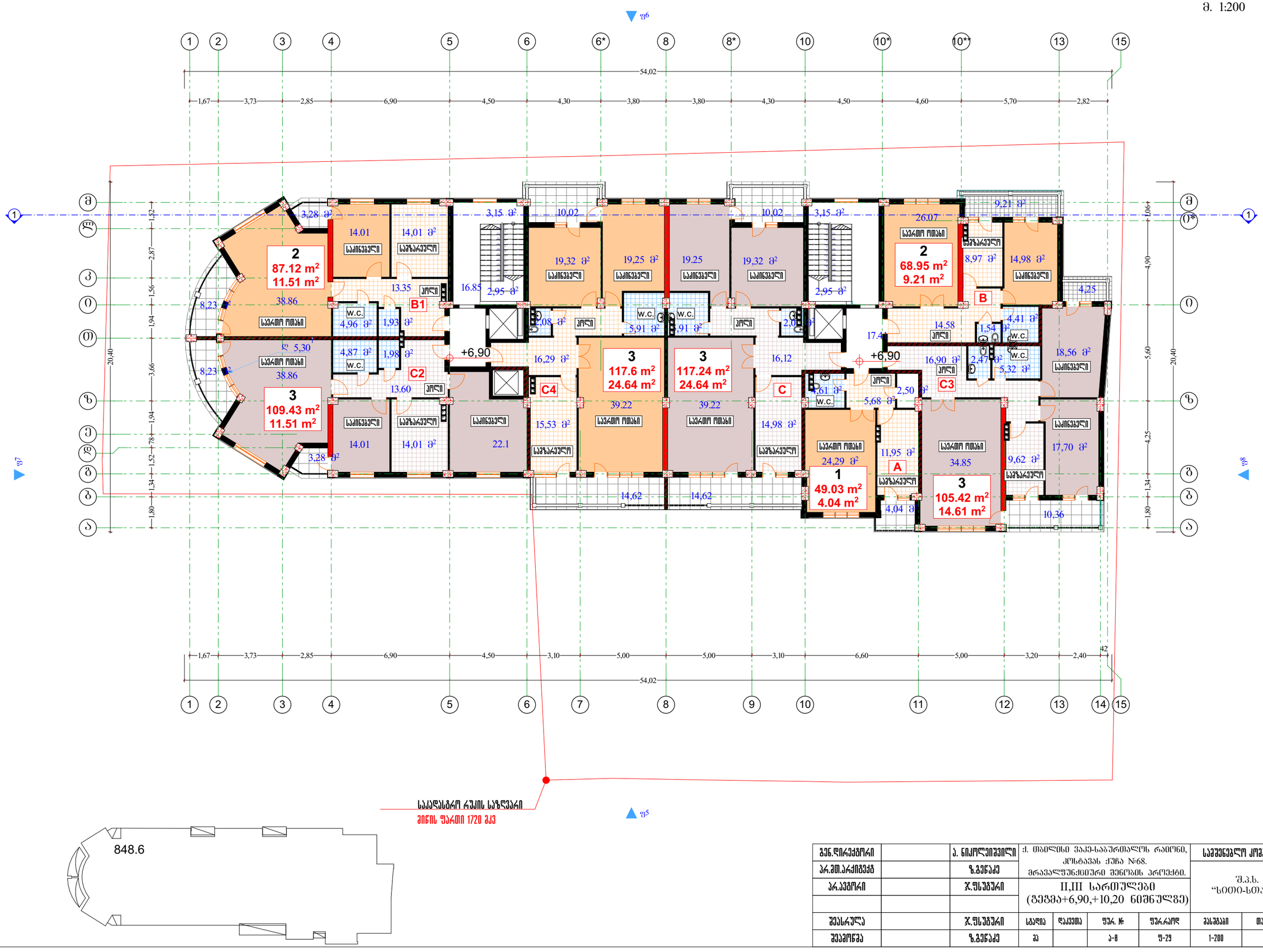

გენ.დირექტორი		ა. ნიკოლეიშვილი	ქ. თბილისი ვაკე-საბურთალოს რაიონი, კოსტავას ქუჩა №68. მრავალფუნქციური შენობის პროექტი.					საშენებლო კომპანია
არ.მთ.არქიტექტ		ზ.გენწაძე						შ.პ.ს. "სითი-სთარ,,
არ.პროექტი		ჯ.ფსუშვარი	II,III სართულები (ფეგმა+6,90,+10,20 ნიშნულზე)					
შემსრულა		ჯ.ფსუშვარი	სტადია	ფაილის	ფურც. №	ფურც.რაოდ	მასშტაბი	თარიღი
შემოწმება		ზ.გენწაძე	პ3		ა-8	ფ-29	1-200	

IV.V.VI სართულები გეგმები (ნიშნულზე +13,50, +16,80, +20,10 მ.)

მ. 1:200

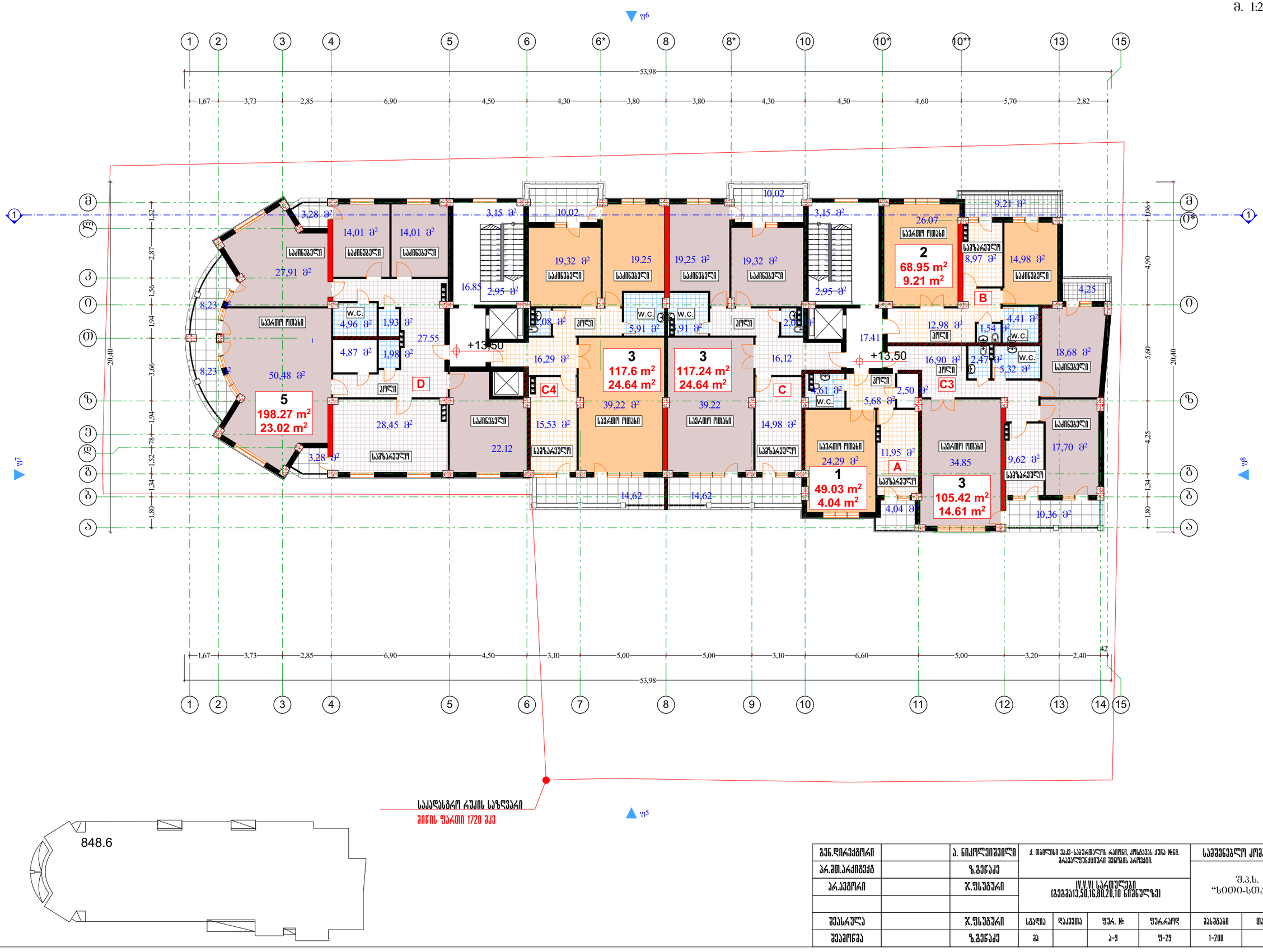

პროექტირების		ა. ნიკოლეიშვილი	ქ. თბილისი ვაკე-საბურთალოს რაიონი, კოსტავას ქუჩა №68. მრავალფუნქციური შენობის პროექტი.				საშენებლო კომპანია	
პრ.მთ.არქიტექტ		ზ.გენწაძე						
პრ.ავტორი		ჯ.ფხაშვილი	IV.V.VI სართულები (ნიშნულზე 13,50,16,80,20,10 ნიშნულზე)				შ.პ.ს. "ხიდი-ხიდარ,,	
შემსრულა		ჯ.ფხაშვილი	ობიექტი	ნაკვეთი	შენ. №	შენ.რაიონ	მასშტაბი	თარიღი
შემოწმება		ზ.გენწაძე	ვა		ა-9	შ-29	1-200	

VII სართული (ბეჭმა ნიშნულზე +23,40 მ.)

მ. 1:200

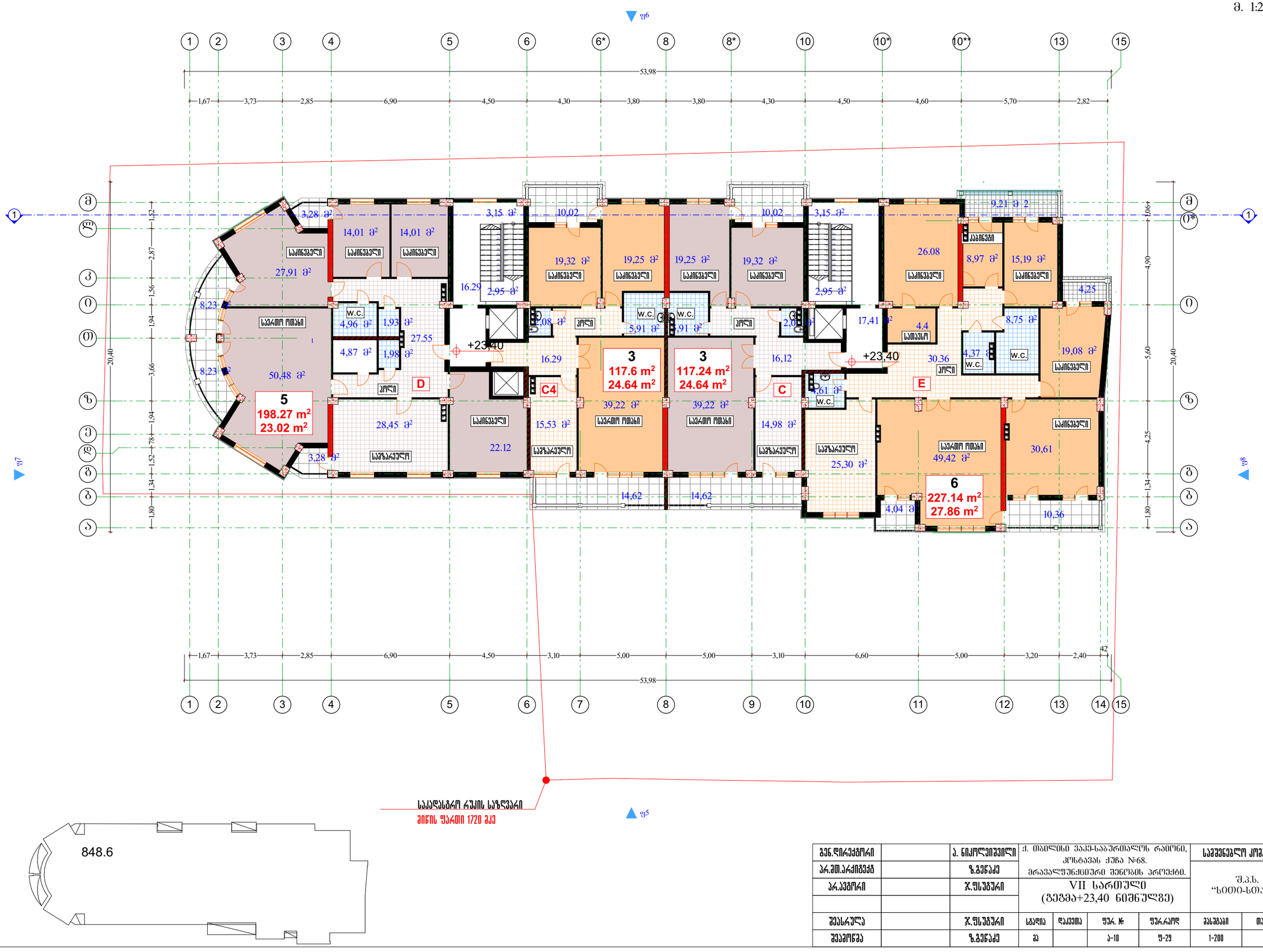

გენ.დირექტორი		ა. ნიქოლეიშვილი	ქ. თბილისი ვაკე-საბურთალოს რაიონი, კოსტავას ქუჩა №68. მრავალფუნქციური შენობის პროექტი.				საშენებლო კომპანია	
არ.მთ.არქიტექტ		ზ.გენაქე					შ.პ.ს. “ხითი-სთარ,,	
არ.პროექტი		ჯ.ფსუშვარი	VII სართული (ბეჭმა+23,40 ნიშნულზე)					
შემსრულა		ჯ.ფსუშვარი	სტადია	ფაილი	ფურც. №	ფურც.რაოდ	მასშტაბი	თარიღი
შეამოწმა		ზ.გენაქე	პ		ა-10	ფ-29	1-200	

ՀԱՅԱՍՏԱՆԻ							
ՀԱՆՐԱՊԵՏՈՒԹՅՈՒՆ							
ՔԱՂԱՔԱՇԻՆՈՒԹՅԱՆ							
ԵՎ ՏԵՐԻՏՈՐԻԱԼ							
ԿԱՌԱՎԱՐՄԱՆ							
ՀԱՆՁՆԱԺՈՂՈՎ							
ՀԱՅԱՍՏԱՆԻ							
ՀԱՆՐԱՊԵՏՈՒԹՅՈՒՆ							
ՔԱՂԱՔԱՇԻՆՈՒԹՅԱՆ							
ԵՎ ՏԵՐԻՏՈՐԻԱԼ							
ԿԱՌԱՎԱՐՄԱՆ							
ՀԱՆՁՆԱԺՈՂՈՎ							



VIII – IX Լսարարման գոտամաս (շշյայ +26,70 ,+30,00 մ.)
մ. 1:200

ՀԱՅԱՍՏԱՆԻ		Ջ.ՅԱՐՈՒԹՅՈՒՆ							
ՀԱՆՐԱՊԵՏՈՒԹՅԱՆ		Ջ.ՅԱՐՈՒԹՅՈՒՆ							
ՔԱՂԱՔԱՇԻՆՈՒԹՅԱՆ		Ջ.ՅԱՐՈՒԹՅՈՒՆ							

XII სართული (ბეჭმა ნიშნულზე +39.90 მ.)

მ. 1:200

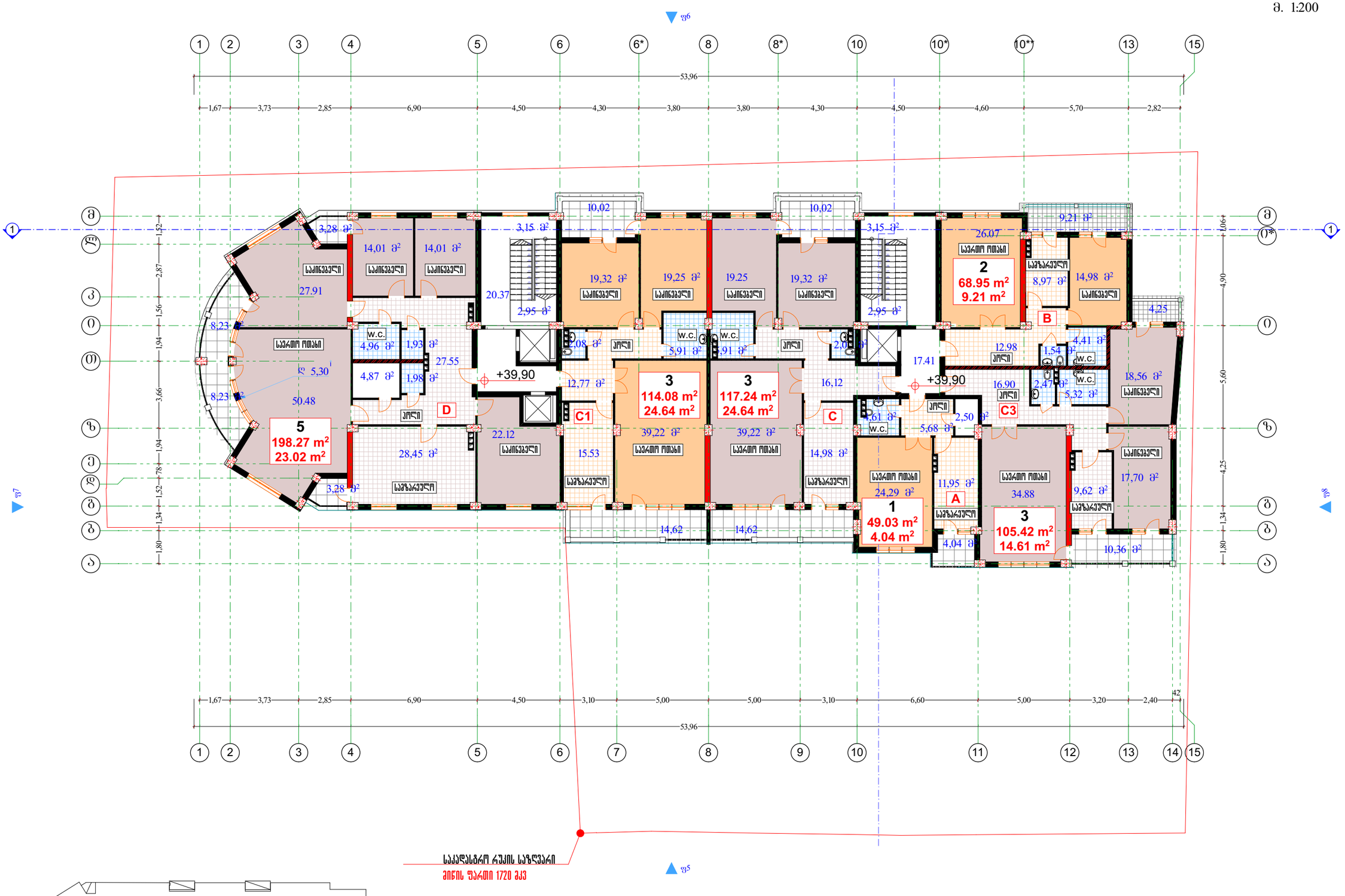

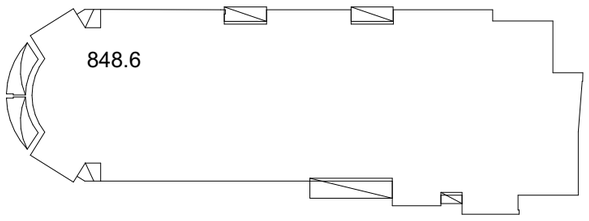

გენ.დირექტორი		ა. ნიკოლეიშვილი	ქ. თბილისი ვაჟა-საბურთალოს რაიონი, კოსტავას ქუჩა №68. მრავალფუნქციური შენობის პროექტი.					საშენებლო კომპანია
არ.მთ.არქიტექტ		ზ.გენაქე						შ.პ.ს. "სითი-სთარ,,
არ.ავტორი		ჯ.ფსუშვარი	VIII-XII სართულები (ბეჭმა+26,70,-+39,90 ნიშნულზე)					
შემსრულა		ჯ.ფსუშვარი	სტადია	ღია ვეთა	ფურც. №	ფურც.რაოდ	მასშტაბი	თარიღი
შეამოწმა		ზ.გენაქე	პ		ა-11	ფ-29	1-200	

XIII სართული (ბეგმა ნიშნულზე +43,20 მ.)

მ. 1:200



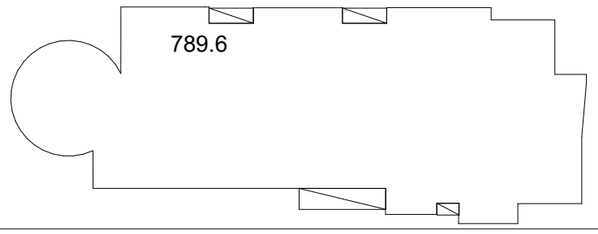

გენ.დირექტორი		ა. ნიკოლეიშვილი	ქ. თბილისი ვაკე-საბურთალოს რაიონი. კოსტავას ქუჩა №68. მრავალფუნქციური შენობის პროექტი.					საშენებლო კომპანია
პრ.მთ.არქიტექტ		ზ.გენაქე						შ.პ.ს. "სითი-სთარ,,
პრ.ავტორი		ჯ.ფხაშვილი	XIII სართული (ბეგმა +43,20 ნიშნულზე)					
შემსრულა		ჯ.ფხაშვილი	სტადია	ფაილი	ფურც. №	ფურც.რაოდ	მასშტაბი	თარიღი
შემოწმა		ზ.გენაქე	პ3		პ-12	ფ-29	1-200	

XIV სართული (მაშენ. +46,50 მ.) 1:200

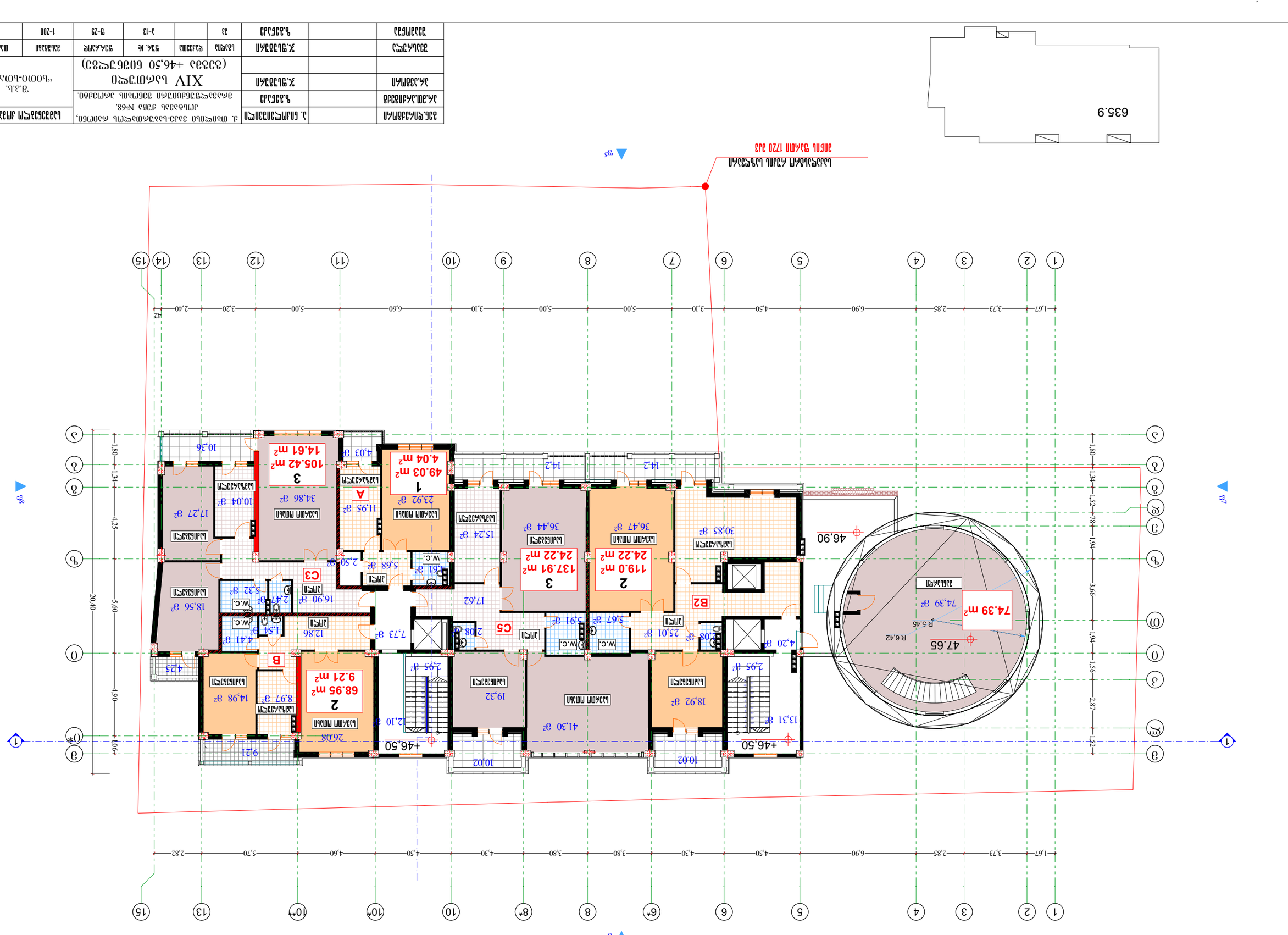
635.9
+46.50
+46.90
47.65
R 6.42
74.39 მ²
74.39 მ²
R 5.46
1 49.03 მ² 4.04 მ²
2 119.0 მ² 24.22 მ²
3 137.91 მ² 24.22 მ²
2 68.95 მ² 9.21 მ²
3 105.42 მ² 14.61 მ²
A
B
B2
C3
C5
23.92 მ²
36.47 მ²
36.44 მ²
30.85 მ²
25.01 მ²
19.32
41.30 მ²
18.92 მ²
13.31 მ²
34.86 მ²
17.27 მ²
14.98 მ²
18.56 მ²
17.62
15.24 მ²
14.2
14.2
10.02
10.02
26.08
9.21
10.04 მ²
11.95 მ²
4.03 მ²
10.36
2.10 მ²
2.95 მ²
2.95 მ²
4.20 მ²
7.73 მ²
5.67 მ²
5.91 მ²
5.68 მ²
2.50 მ²
4.61 მ²
W.C.
W.C.
W.C.
W.C.
W.C.
2.08
2.08
2.47 მ²
5.32 მ²
4.41 მ²
1.54 მ²
16.90 მ²
12.86
8.97 მ²
4.25
1.80
1.34
4.25
5.60
4.90
0.06
20.40
1.52
1.78
1.94
3.66
1.94
1.56
2.87
1.52
1.80
1.34
1.52
1.67
3.73
2.85
6.90
4.50
4.30
3.80
3.80
4.30
4.50
6.90
2.85
3.73
1.67
2.82
5.70
4.60
4.50
3.80
3.10
5.00
6.60
5.00
3.20
2.40
42
15
13
10**
10*
10
8*
8
6*
6
5
4
3
2
1
0*
0
1
2
3
3
3

XV სართული (გეგმა ნიშნულზე +49,80 მ.)
მ. 1:200

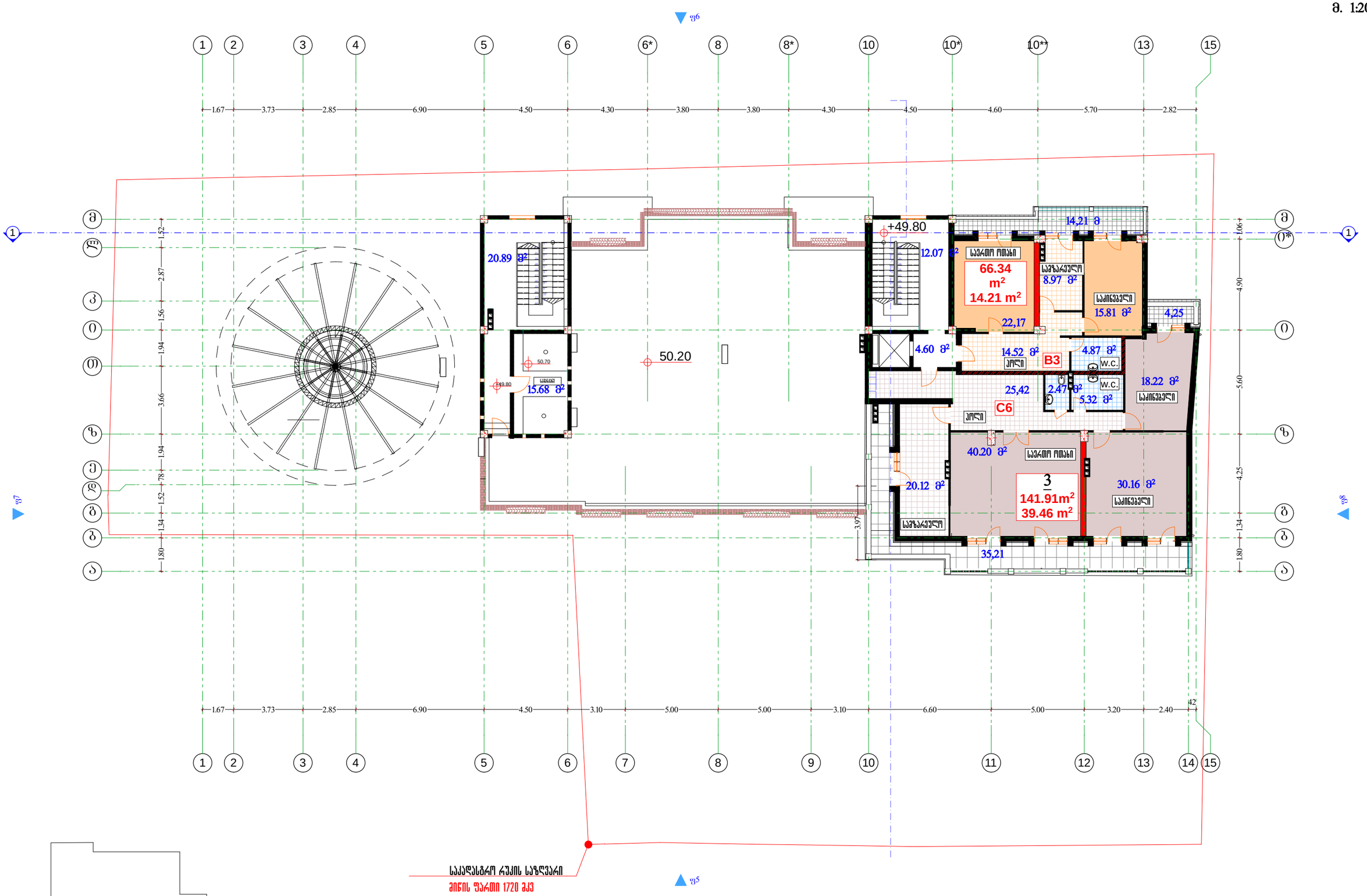

საკადასტრო რუკის საზღვარი
ვიწრის ფართი 1720 მკ3

261.5

გენ.დირექტორი		ა. ნიკოლეიშვილი	ქ. თბილისი ვაკე-საბურთალოს რაიონი, კოსტავას ქუჩა №68. მრავალფუნქციური შენობის პროექტი.				საშენებლო კომპანია	
არ.მთ.არქიტექტ		ზ.გენაძე					შ.პ.ს. "სითი-სთარ„	
არ.პვგორი		ჯ.ფისუგური	XV სართული (გეგმა +49,80 ნიშნულზე)					
შეასრულა		ჯ.ფისუგური	სტადია	დაკვეთა	ფურ. №	ფურ.რაოდ	მასშტაბი	თარიღი
შეამოწმა		ზ.გენაძე	პპ		ა-14	ფ-29	1-200	

გადახურვა (ბეტმა ნიშნულზე +53,10 მ.)
მ. 1:200

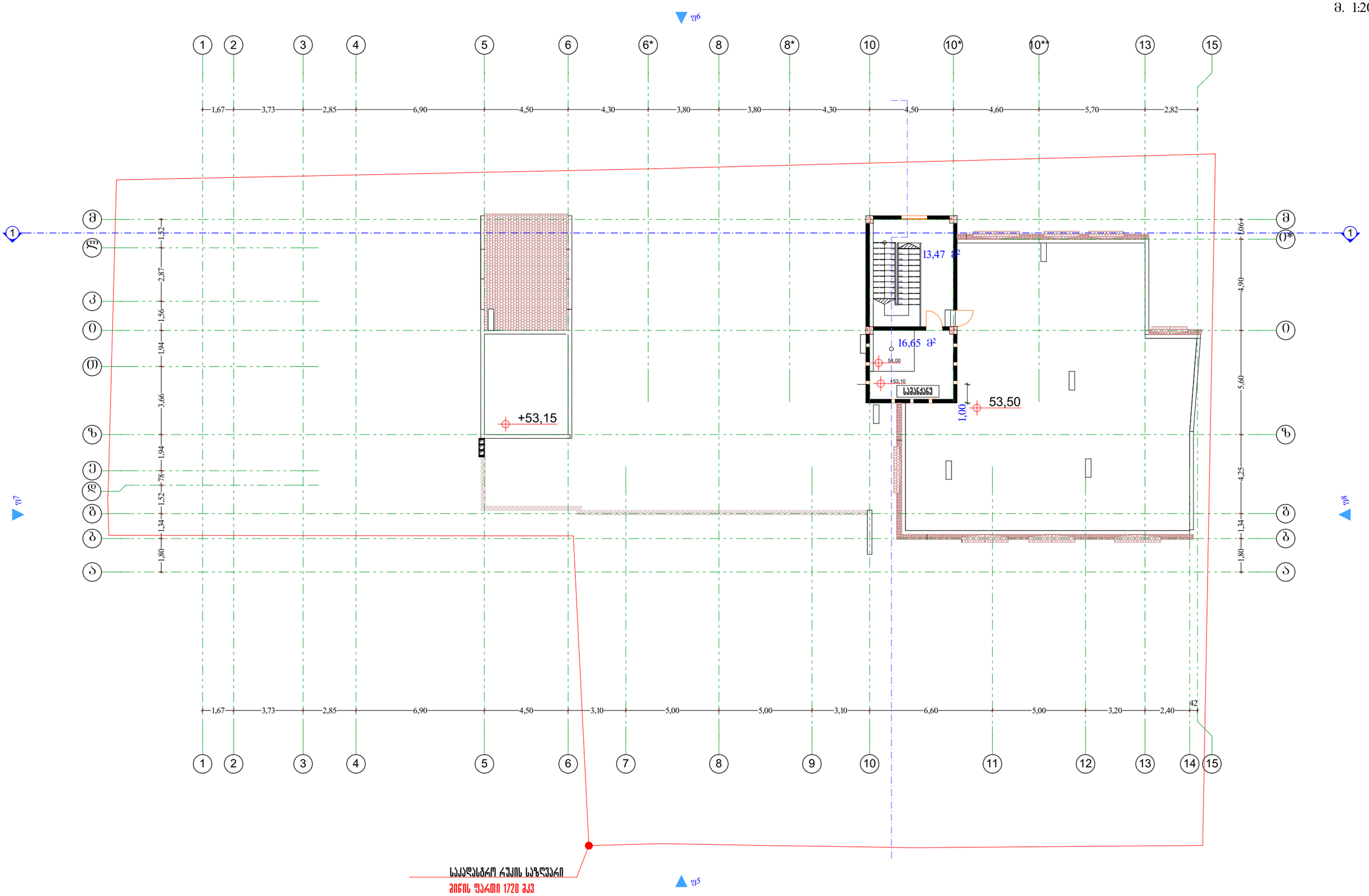

გენ.დირექტორი		ა. ნიკოლეიშვილი	ქ. თბილისი ვაკე-საბურთალოს რაიონი, კოსტავას ქუჩა №68. მრავალფუნქციური მენოჯის პროექტი.				საქართველო კოვანია	
პრ.მთ.არქიტექტ		ზ.გენაქე						
პრ.ავტორი		ჯ.ფხაშვარი	გადახურვა (ბეტმა ნიშნულზე +53,10 მ.)				შ.პ.ს. "ხიმი-ხიარ,,	
შემსრულა		ჯ.ფხაშვარი	სტადია	ფაილი	ფურც. №	ფურც.რაოდ	მასშტაბი	თარიღი
შემოწმება		ზ.გენაქე	პ		ა-15	ფ-29	1-200	

ՀԱՅԱՍՏԱՆԻ ՀԱՆՐԱՊԵՏՈՒԹՅԱՆ	1. ՀՀ ՇԻՆԱՐԱՐՈՒԹՅԱՆ ԵՎ ՏԱՐԱԾՔԱՅԻՆ ԿԱՌԱՎԱՐՄԱՆ ՊԵՏԱԿԱՆ ԳՈՐԾԱԿԱԼՈՒԹՅՈՒՆ		ՏԵՂԵԿԱՏՎԱԿԱՆ ՀԱՄԱԿԱՐԳԻՉ
ՀՀ.ՇՀԿ.ԱՃ.ՀԱՏ.ՀԱՏ	ՀԱՅԱՍՏԱՆԻ ՀԱՆՐԱՊԵՏՈՒԹՅԱՆ ՏԱՐԱԾՔԱՅԻՆ ԿԱՌԱՎԱՐՄԱՆ ԵՎ ՔԱՂԱՔԱՇԻՆՈՒԹՅԱՆ ՊԵՏԱԿԱՆ ԳՈՐԾԱԿԱԼՈՒԹՅՈՒՆ	