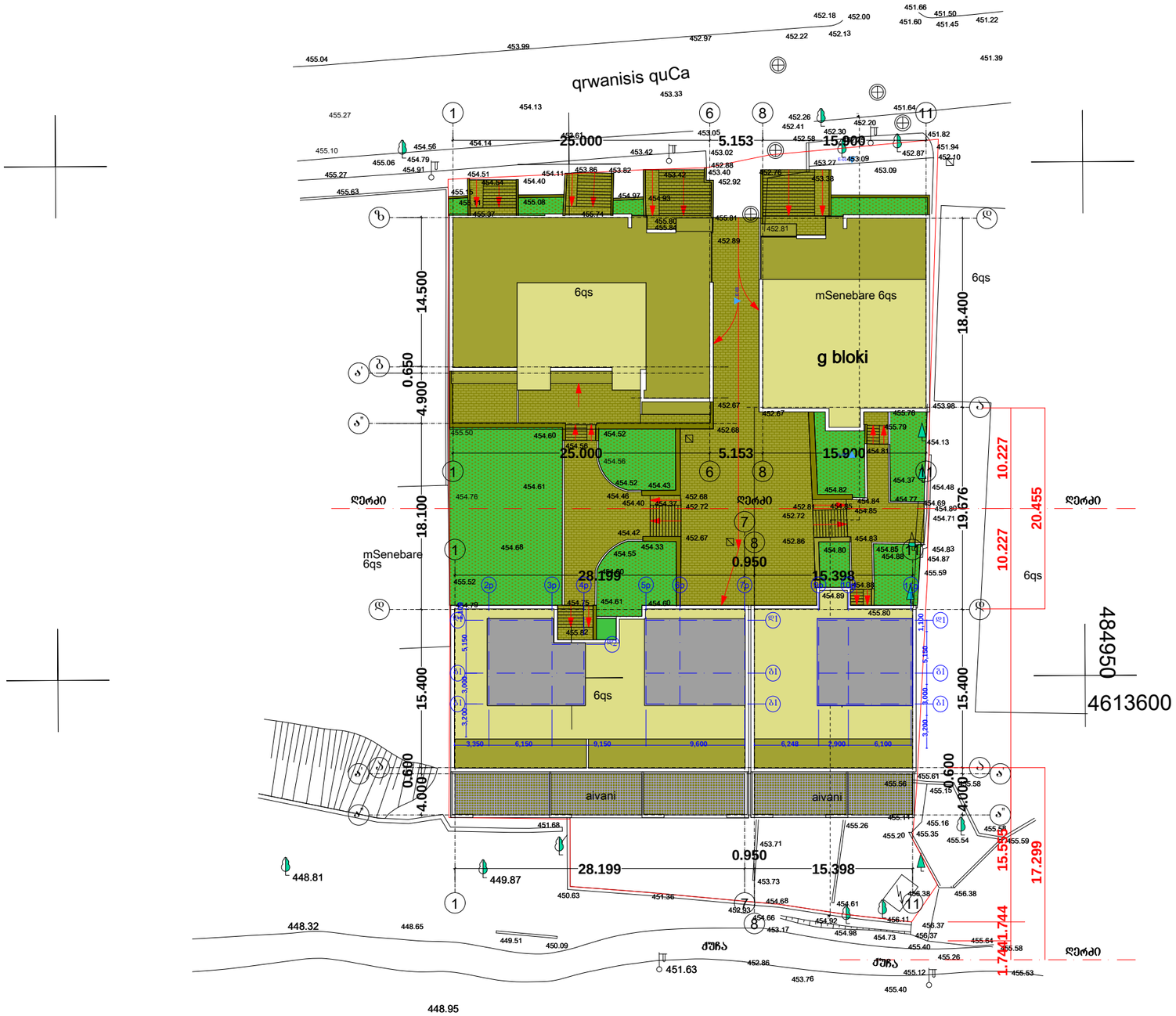

ფორმატი A-3	თბილისი 2012 წ.	
	დაკვეთა #06-2012	

ექსპლიკაცია:

პირობითი ნიშნები

- წითელი ხაზი
- ღიძის ხაზი
- ჭიის მაჩვენებელი
- მიმართულება

შენიშვნები:

პროექტში ცვლილებები შეთანხმებული უნდა იქნეს პროექტის ავტორთან და მეპატრონის საქალაქო სამსახურთან.

პროექტის სახელწოდება

ქ. თბილისი. ჯიღანისის ქ. # 22-24
საშუალო ინტენსიობის მრავალბინიანი საცხოვრებელი კომპლექსი დაშენება

შპს "ლ.ლ. და კომპანია"

თანამდებობა	გვარი	ხელმოწერა
დიზაინერი	მ. ლოსაბერიძე	
მთ. არქიტექტორი	ს.გასვიანი	
მასშტაბი	1:100	სიმაღლის სქემა+
თარიღი	14.09.2012	

სტადია	ფურცელი	ფურცელი
ესკიზი	16	5

მოგახსენებთ ჩომ , საპროექტო ნაკვეთს ახ გააჩნია მომიჯნავე სამეზობლო ნაკვეთი, სახოგადოებრივი მხრიდან
სიმაღლის სხივს ვაგებთ მოცემული აეროფოტოს გათვალისწინებით,
პირობითად ქუჩა ასევე ახსებული გენ-გეგმაზეცაა დატანილი

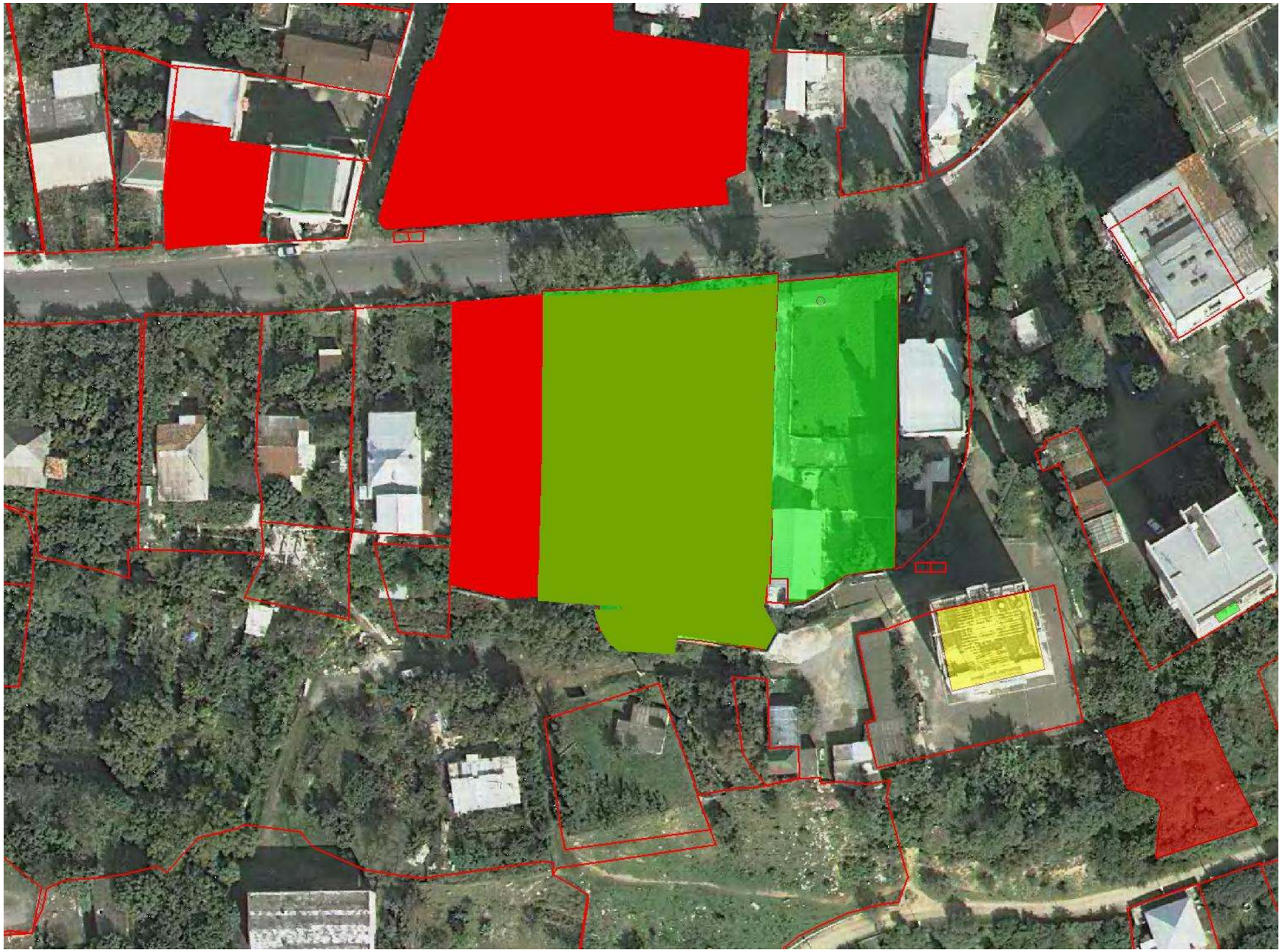

ფორმატი A-3

თბილისი 2012 წ.

დაკვეთა #06-2012

ექსპლიკაცია:

პირობითი ნიშნები

წითელი ხაზი

ღერძის ხაზი

ჭრილის მაჩვენებელი

მიმართულება

შენიშვნები:

პროექტში ცვლილებები შეთანხმებული უნდა იქნეს პროექტის ავტორთან და მერიის საქალაქო სამსახურთან.

პროექტის სახელწოდება

ქ. თბილისი. ჭონანისის ქ. # 22-24
საშუალო ინტენსიობის მრავალბინიანი საცხოვრებელი კომპლექსი დაშენება

შპს "ლ.ლ. და კომპანია"

თანამდებობა	გვარი	ხელმოწერა
დირექტორი	მ. ლოსაბერიძე	
მთ. არქიტექტორი	ს.გასვიანი	
მასშტაბი	1:100	სიმაღლის სქემა+
თარიღი	14.09.2012	
სტადია		ფურცლები / ფურცელი
ესკიზი		16 / 5

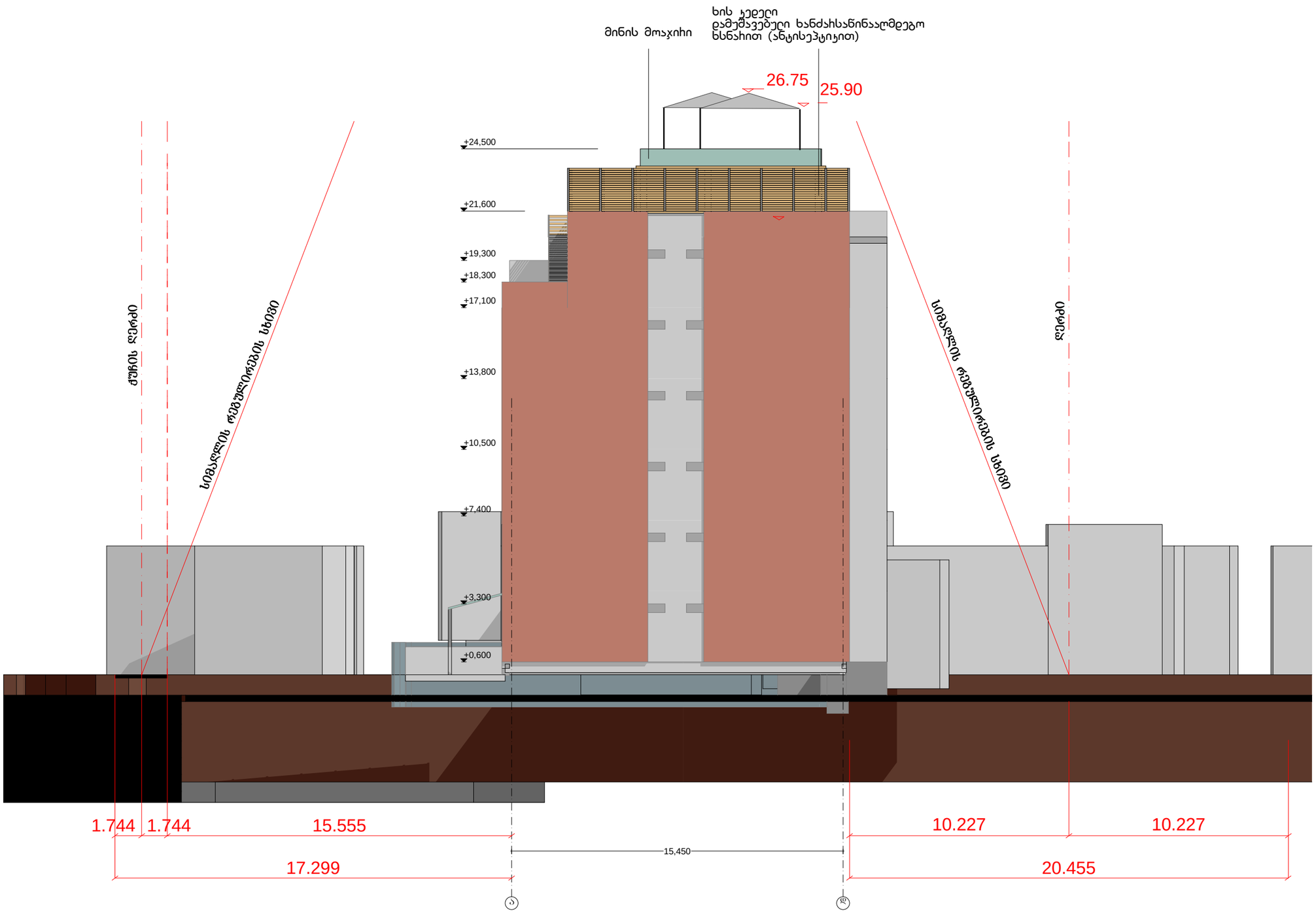

ფორმატი	A-3	თბილისი 2012 წ.	
		დაკვეთა #06-2012	

ექსპლიკაცია:

პირობითი ნიშნები

- წითელი ხაზი
- ღერძის ხაზი
- ჭიშკრის მაჩვენებელი
- მიმართულება

შენიშვნები:

პროექტში ცვლილებები შეთანხმებული უნდა იქნეს პროექტის ავტორთან და შეიტანოს საქალაქო სამსახურთან.

პროექტის სახელწოდება

ქ. თბილისი. ჯიღანისის ქ. # 22-24
საშუალო ინტენსიობის
მრავალბინიანი საცხოვრებელი კომპლექსი
დაშენება

შპს "ლ.ლ. და კომპანია"

თანამდებობა	გვარი	ხელმოწერა
დიზაინერი	მ. ლოსაბერიძე	
მთ. არქიტექტორი	ს.გასვიანი	
მასშტაბი	1:100	სიმაღლის განსაზღვრის სქემა
თარიღი	14.09.2012	

სტადია	ფურცლები	ფურცელი
ესკიზი	16	5