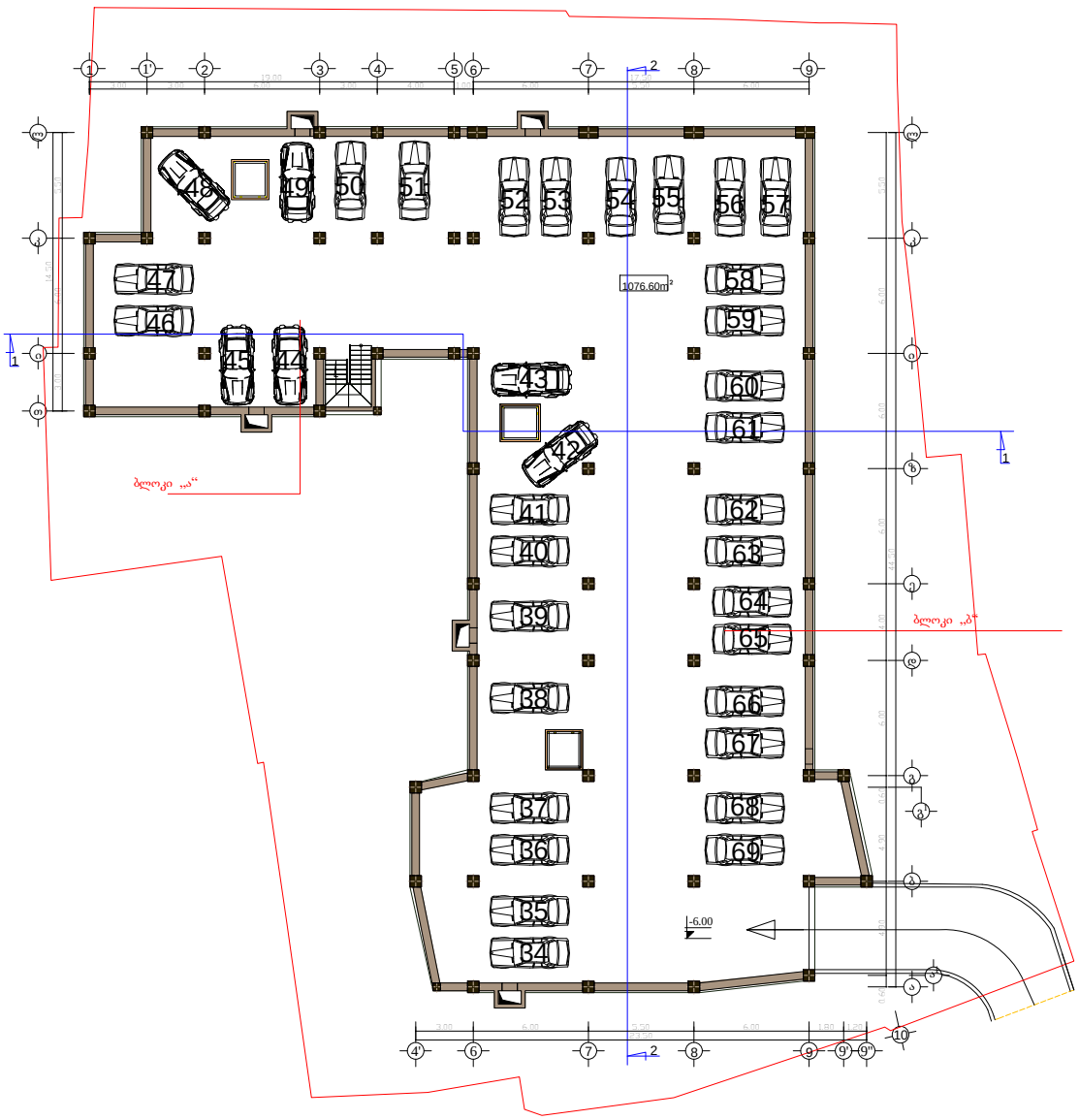

ფორმატი A-3

თბილისი 2014 წ.

დაკვეთა №

ექსპლიკაცია:

პირობითი ნიშნები

- ნაკვეთის საზღვარი
- ნაკვეთის ღობე
- გზა
- ჭრილის მაჩვენებელი
- შენობის სამაღლის მაჩვენებელი

შენიშვნები:

1. ნახაზზე საპროექტო შენობის ნაწილი შეესაბამება ამჟამინდელ ნაშენებს -
2. ნახაზზე ზომები მოცემულია მეტრებში
3. ნახაზის ყველა ცვლილება შეიტანებოდეს შეთანხმებული უნდა იყოს პროექტის ავტორთან

შეთანხმებულია დამკვეთთან | ხელმოწერა

პროექტის სახელწოდება

საზოგადებრივი და საცხოვრებელი დანიშნულების შენობა იალბუზის ქ. №7 და ლუსინიანის №5 ჯიხებს შორის

ქ. თბილისი, ვაჟა-ფშაველას №16
ტელ/ფაქსი (995 32) 237 51 90
ელ-ფოსტა sasco_group@yahoo.com

თანამდებობა	გვარი	ხელმოწერა	თარიღი
დირექტორი	გ. სიჭინავა		
პროექტის ავტორი	გ. გოთუაძე		
მთ. კონსტრუქტორი	ბ. სურგულაძე		

მასშტაბი 1 200

თარიღი

სართულის გეგმა -6.00 ნიშნულზე

სტადია	ფურცლები	ფურცელი
პროექტი		ა-02

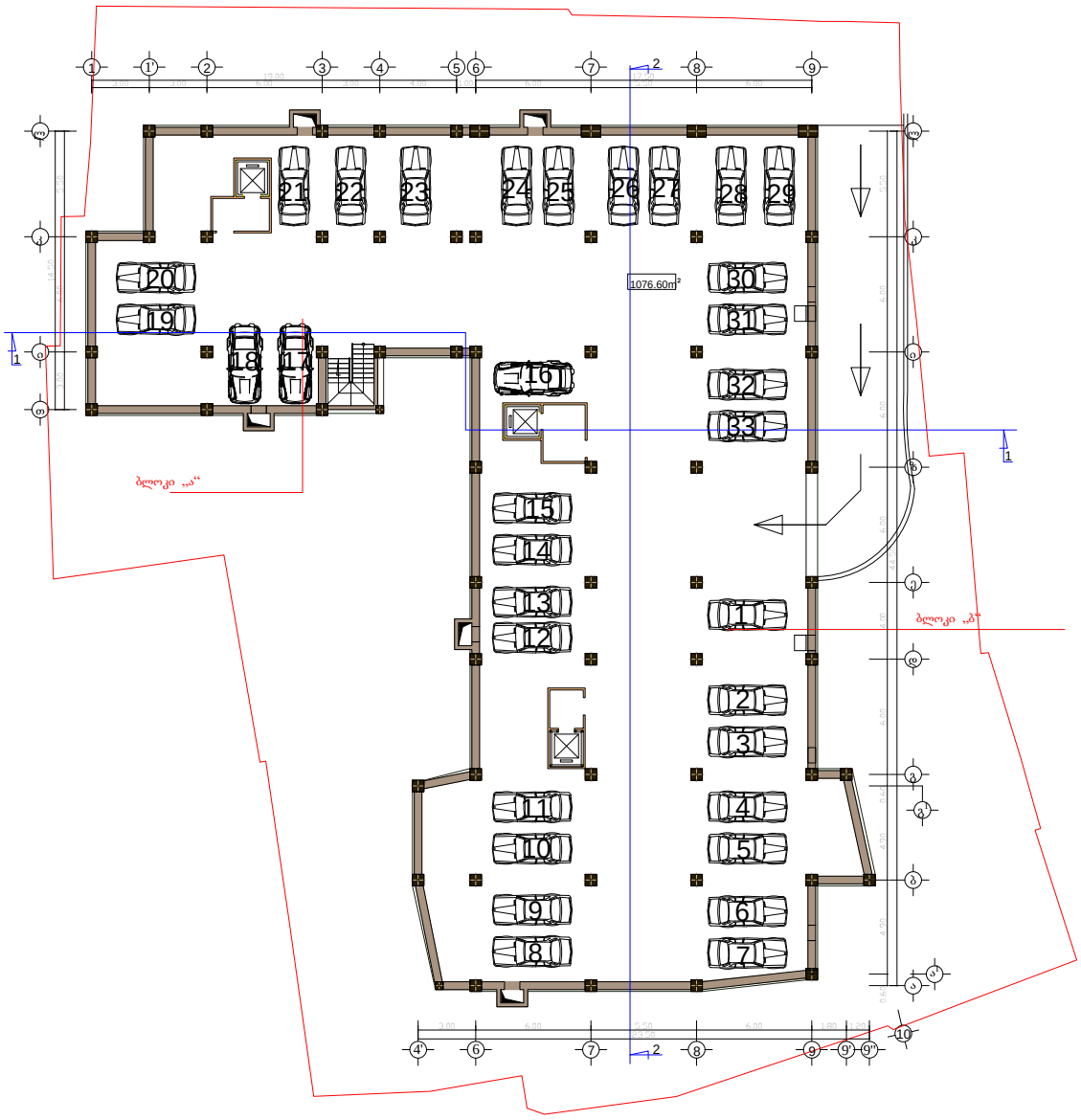

ფორმატი A-3 | თბილისი 2014 წ. | დაკვეთა №

ექსპლიკაცია:

პირობითი ნიშნები

- ნაკვეთის საზღვარი
- ნაკვეთის ღობე
- გზა
- ჭრილის მაჩვენებელი
- -6.00 შენობის სამაღლის მაჩვენებელი

შენიშვნები:

1. ნახაზზე საპროექტო შენობის ნაწილი შეესაბამება არსებულ ნაშენს -
2. ნახაზზე ზოლში მოცემულია მიტრაში
3. ნახაზის ყველა ცვლილება შეთანხმებული უნდა იყოს პროექტის ავტორთან

შეთანხმებულია დამკვეთთან | ხელმოწერა

პროექტის სახელწოდება

საზოგადოებრივი და საცხოვრებელი დანიშნულების შენობა იალბუზის ქ. №7 და ლუსინიანის №5 ქუჩებს შორის

ქ. თბილისი, ვაჟა-ფშაველას №16
ტელ/ფაქსი (995 32) 237 51 90
ელ-ფოსტა sasco_group@yahoo.com

თანამდებობა	გვარი	ხელმოწერა	თარიღი
დირექტორი	გ. სიჭინავა		
პროექტის ავტორი	გ. გაფრინდაშვილი		
მთ. კონსტრუქტორი	ბ. სურგულაძე		
მასშტაბი	1 200	სართულის გეგმა -3.00 ნიშნულზე	
თარიღი			
სტადია		ფურცლები	ფურცელი
პროექტი			ა-03

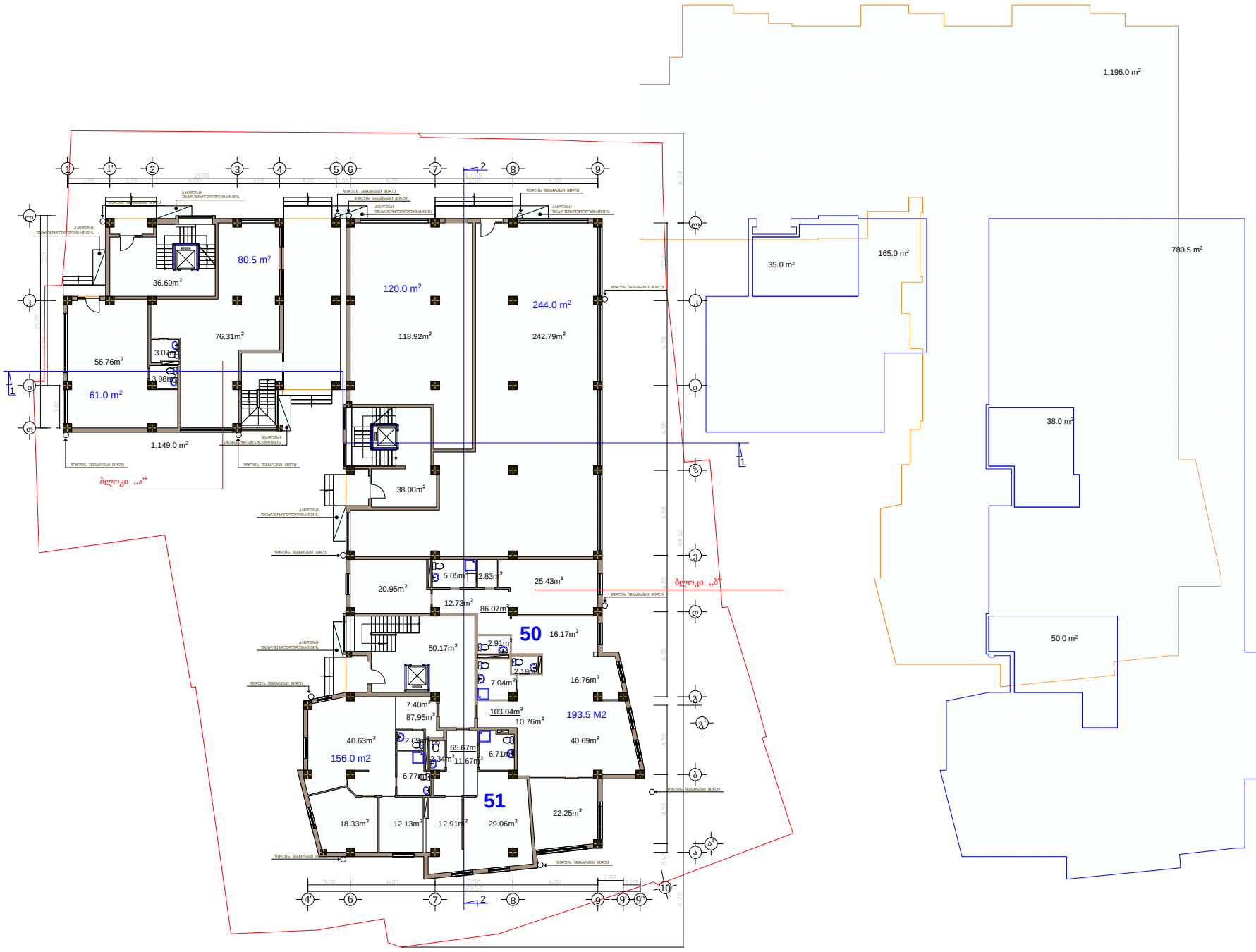

განაშენიანების ფართობი -1196.0 კვ.მ.

განაშენიანების ფართობი ს1 -1049.0 კვ.მ.

განაშენიანების ინტენსივობის ფართობი ს2-946.0 კვ.მ.

ფორმატი	A-3	თბილისი 2014 წ.	
		დაკვეთა №	

ქქსპლიკაცია:

კომერციულის ფართი: 501.83 კვ.მ.

ბინების ფართი: 342.73 კვ.მ.

სადარბაზოს და კიბის უჯრედის ფართი: 124.86 კვ.მ.

პირობითი ნიშნები

- ნაკვეთის საზღვარი
- ნაკვეთის ღობე
- გზა
- ჭრილის მაჩვენებელი
- -6.00 შენობის სამაღლის მაჩვენებელი

შენიშვნები:

1. ნახაზზე საპროექტო შენობის ნაწილი შეესაბამება ამხანაგობრივ ნაშთულს - 422,25
2. ნახაზზე ზომები მოცემულია მეტრებში
3. ნახაზის ყველა ცვლილება მშენებლობისას შეთანხმებული უნდა იყოს პროექტის ავტორთან

შეთანხმებულია დამკვეთთან	ხელმოწერა

პროექტის სახელწოდება

საზოგადოებრივი და საცხოვრებელი დანიშნულების შენობა ალბუზის ქ. №7 და ლუსინიანის №5 ქუჩებს შორის

ქ. თბილისი, ვაჟა-ფშაველას №16
ტელ/ფაქსი (995 32) 237 51 90
ელ-ფოსტა sasco_group@yahoo.com

თანამდებობა	გვარი	ხელმოწერა	თარიღი
დირექტორი	გ. ხაშანაია		
პროექტის ავტორი	გ. გალდაძე		
მთ. კონსტრუქტორი	ბ. ხურციძე		
მასშტაბი	1 200	I სართულის გეგმა 0.00 (422.25) ნიშნულზე	
თარიღი			
სტადია		ფურცლები	ფურცელი
პროექტი			ა-04

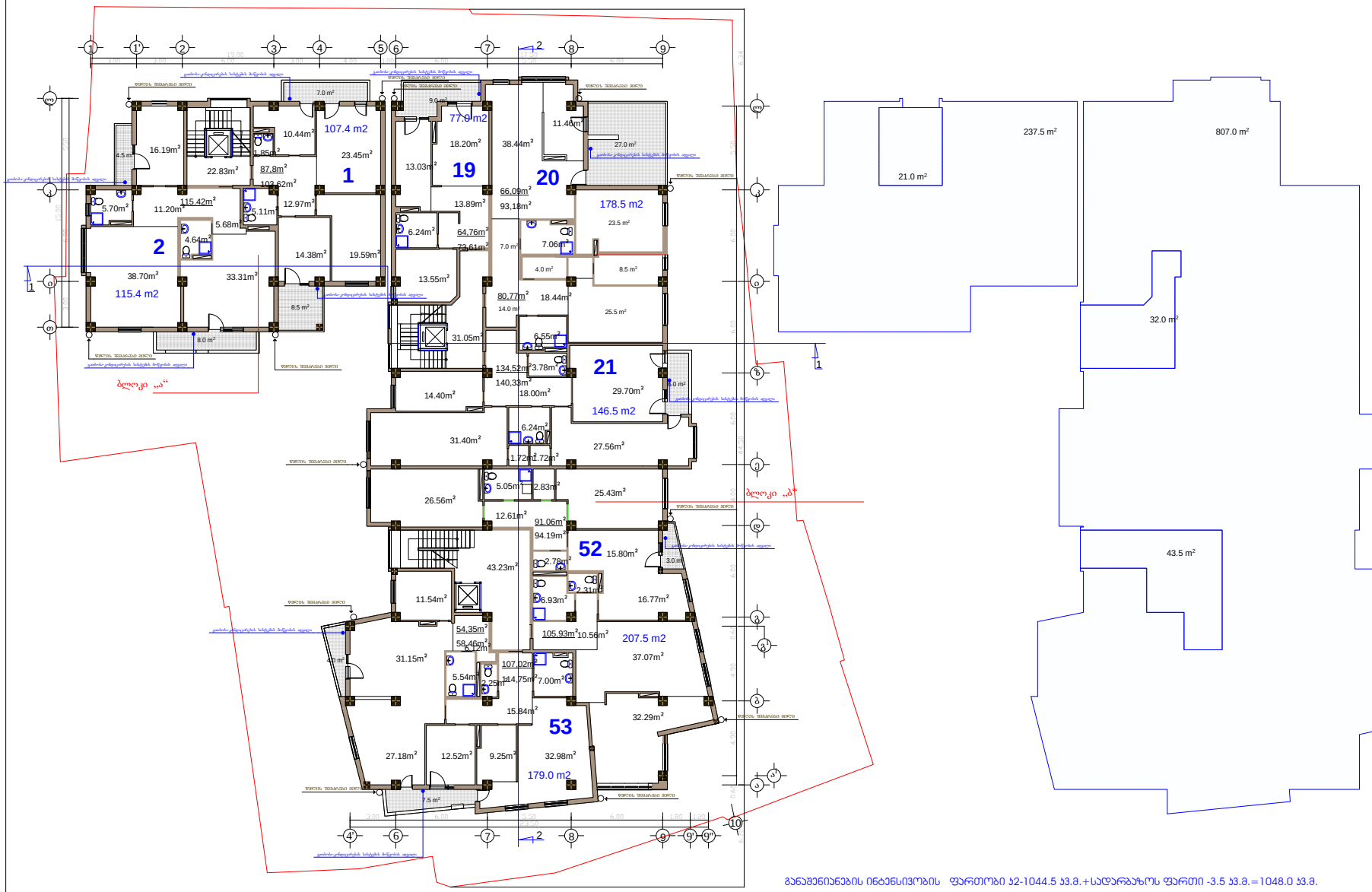

განაშენიანების ინტენსივობის ფართობი ს2-1044.5 ს.მ.+სადარბაზოს ფართი -3.5 ს.მ.=1048.0 ს.მ.

ფორმატი A-3 | თბილისი 2014 წ. | დაკვეთა №

ექსპლიკაცია:

ბინების ფართი: 907.72 კვ.მ.

საზაფხულოს ფართი: 84.91 კვ.მ.

სადარბაზოს და კიბის უჯრედის ფართი: 97.11 კვ.მ.

პირობითი ნიშნები

- ნაკვეთის საზღვარი
- ნაკვეთის ღობე
- გზა
- ჭრილის მაჩვენებელი
- -6.00 შენობის სამაგალის მაჩვენებელი

შენიშვნები:

1. ნახაზზე საპროექტო შენობის ნიველირება განხორციელდა ტოპოგრაფიული ნახაზის მიხედვით.
2. ნახაზზე ზომები მოცემულია მეტრებში
3. ნახაზის ყველა ცვლილება შესრულებამდე შეთანხმებული უნდა იყოს პროექტის ავტორთან

შეთანხმებულია დამკვეთთან | ხელმოწერა

პროექტის სახელწოდება

საზოგადოებრივი და საცხოვრებელი დანიშნულების შენობა აღმაშენებლის ქ. №67 და ლუსინიანის №5 ქუჩებს შორის

ქ. თბილისი, ვაჟა-ფშაველას №16
ტელ/ფაქსი (995 32) 237 51 90
ელ-ფოსტა sasco_group@yahoo.com

თანამდებობა	გვარი	ხელმოწერა	თარიღი
დირექტორი	გ. სოფიანაშვ		
პროექტის ავტორი	გ. გეორგაძე		
მთ. კონსტრუქტორი	ბ. ხურციძე		

მასშტაბი	1 200	II სართულის გეგმა 3.50 ნიშნულზე	
თარიღი			
სტადია		ფურცლები	ფურცელი
პროექტი			ა-05

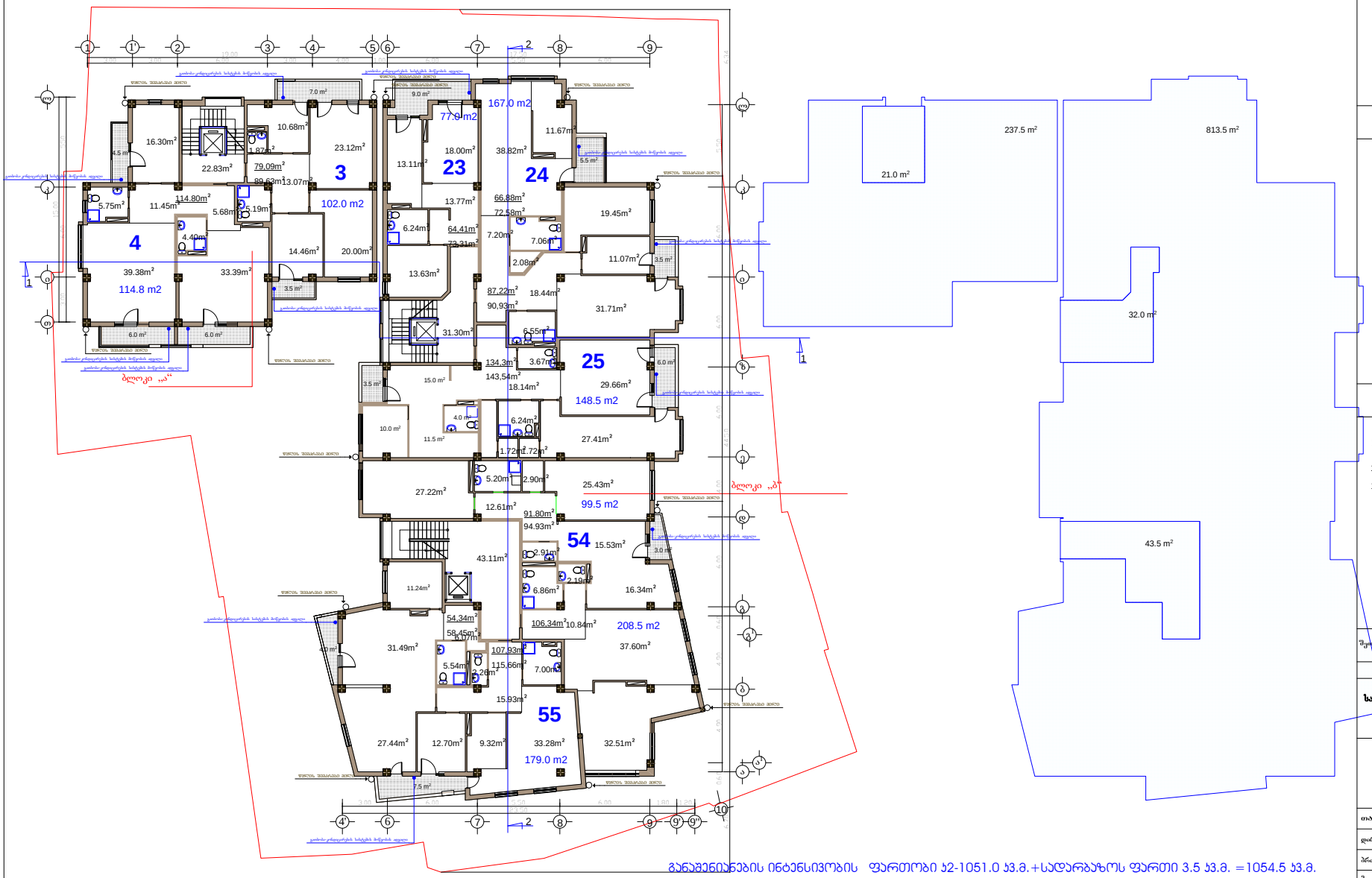

განაშენიანების ინტენსივობის ფართობი ს2-1051.0 ს3.მ.+სადარბაზოს ფართი 3.5 ს3.მ. =1054.5 ს3.მ.

ფორმატი A-3 | თბილისი 2014 წ. | დაკვეთა №

ექსპლიკაცია:

ბინების ფართი: 907.11 კვ.მ.

საზაფხულოს ფართი: 69.76 კვ.მ.

სადარბაზოს და კიბის უჯრედის ფართი: 97.24 კვ.მ.

პირობითი ნიშნები

- ნაკვეთის საზღვარი
- ნაკვეთის ღობე
- გზა
- ჭრილის მაჩვენებელი
- -6.00 შენობის სამაღლის მაჩვენებელი

შენიშვნები:

1. ნახაზზე საპროექტო შენობის ნაწილი შეფასებულია ამხილველურ ნაშრომს - 422,25
2. ნახაზზე ზომები მოცემულია მეტრებში
3. ნახაზის ყველა ცვლილება მშენებლობამდის შეთანხმებული უნდა იყოს პროექტის ავტორთან

შეთანხმებულია დამკვეთთან | ხელმოწერა

პროექტის სახელწოდება

საზოგადოებრივი და საცხოვრებელი დანიშნულების შენობა იალბუზის ქ. №7 და ლესინანის №5 ქუჩებს შორის

ქ. თბილისი, ვაჟა-ფშაველას №16
ტელ/ფაქსი (995 32) 237 51 90
ელ-ფოსტა sasco_group@yahoo.com

თანამდებობა	გვარი	ხელმოწერა	თარიღი
დირექტორი	გ. ხაჭანავა		
პროექტის ავტორი	გ. ჯითრაძე		
მთ. კონსტრუქტორი	ბ. სურგულაძე		
მასშტაბი	1 200	III სართულის გეგმა	6.80 ნაშნულზე
თარიღი			
სტადია	ფურცლები	ფურცელი	
პროექტი		ა-06	

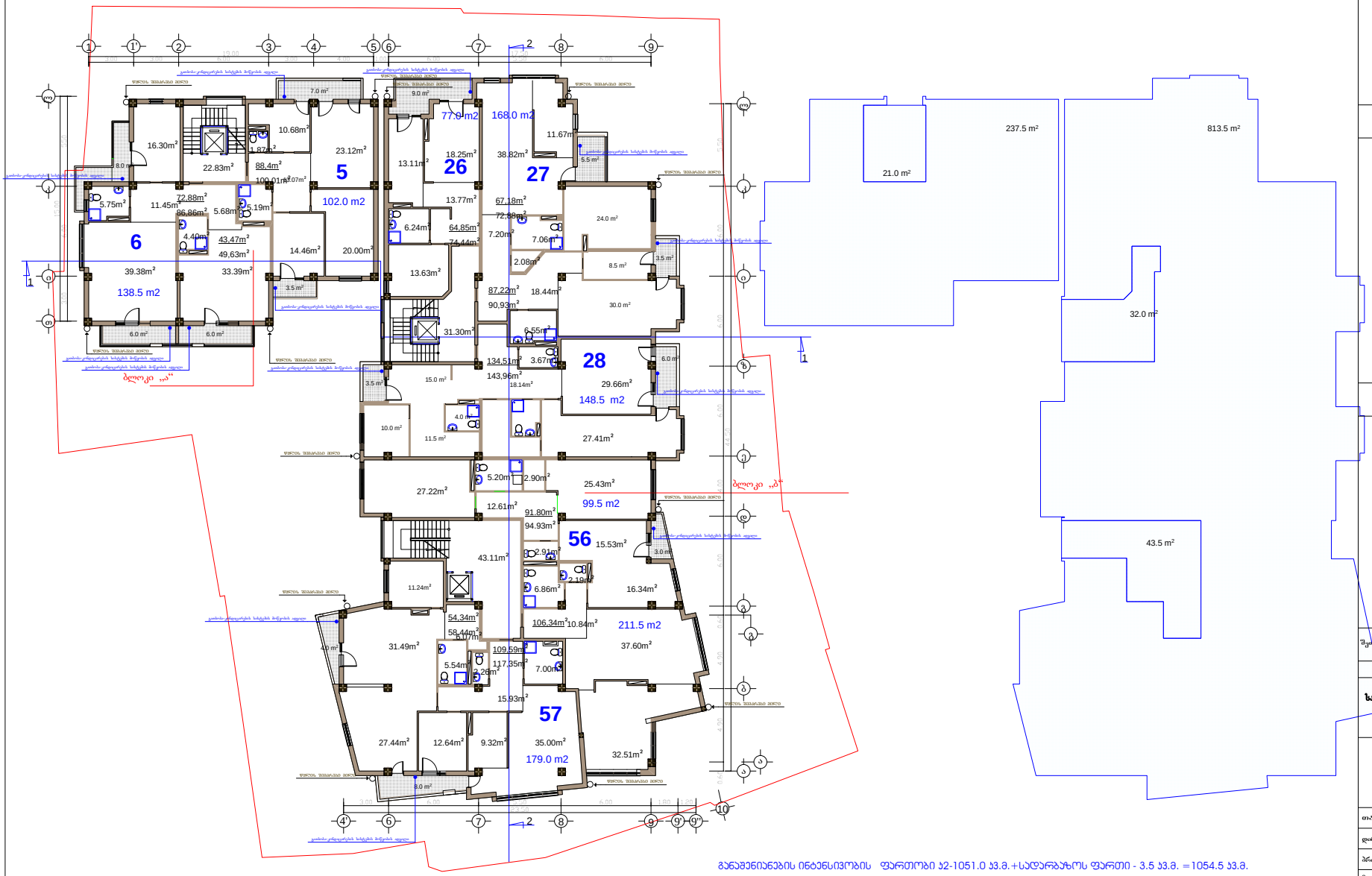

განაშენიანების ინტენსივობის ფართობი ს2-1051.0 ს.მ.+საღარბაზოს ფართი - 3.5 ს.მ. =1054.5 ს.მ.

ფორმატი	A-3	თბილისი 2014 წ.
		დაკვეთა №

ექსპლიკაცია:

ბინების ფართი: 920.58 კვ.მ.

საზაფხულოს ფართი: 75.19 კვ.მ.

საღარბაზოს და კიბის უკრედის ფართი: 97.24 კვ.მ.

პირობითი ნიშნები

- ნაკვეთის საზღვარი
- ნაკვეთის ღობე
- გზა
- ჭრილის მაჩვენებელი
- შენობის სამაგალის მაჩვენებელი

შენიშვნები:

1. ნახაზზე საპროექტო შენობის ნაწილი შეესაბამება ამხილულურ ნაშენების - 422,25
2. ნახაზზე ზომები მოცემულია მეტრებში
3. ნახაზის ყველა ცვლილება მშენებლობისას შეთანხმებული უნდა იყოს პროექტის ავტორთან

შეთანხმებულია დამკვეთთან	ხელმოწერა

პროექტის სახელწოდება

საზოგადოებრივი და საცხოვრებელი დანიშნულების შენობა იალბუზის ქ. №7 და ლუსინიანის №5 ჯიხვს შორის

ქ. თბილისი, გაჯაუშვილის №16
ტელ/ფაქსი (995 32) 237 51 90
ელ-ფოსტა sasco_group@yahoo.com

თანამდებობა	გვარი	ხელმოწერა	თარიღი
დირექტორი	გ. სიქნავა		
პროექტის ავტორი	გ. გოლეგაძე		
მთ. კონსტრუქტორი	ბ. სურგულაძე		
მასშტაბი	1 200	IV სართულის გეგმა 10.10 ნიშნულზე	
თარიღი			
სტადია		ფურცლები	ფურცელი
პროექტი			ა-07

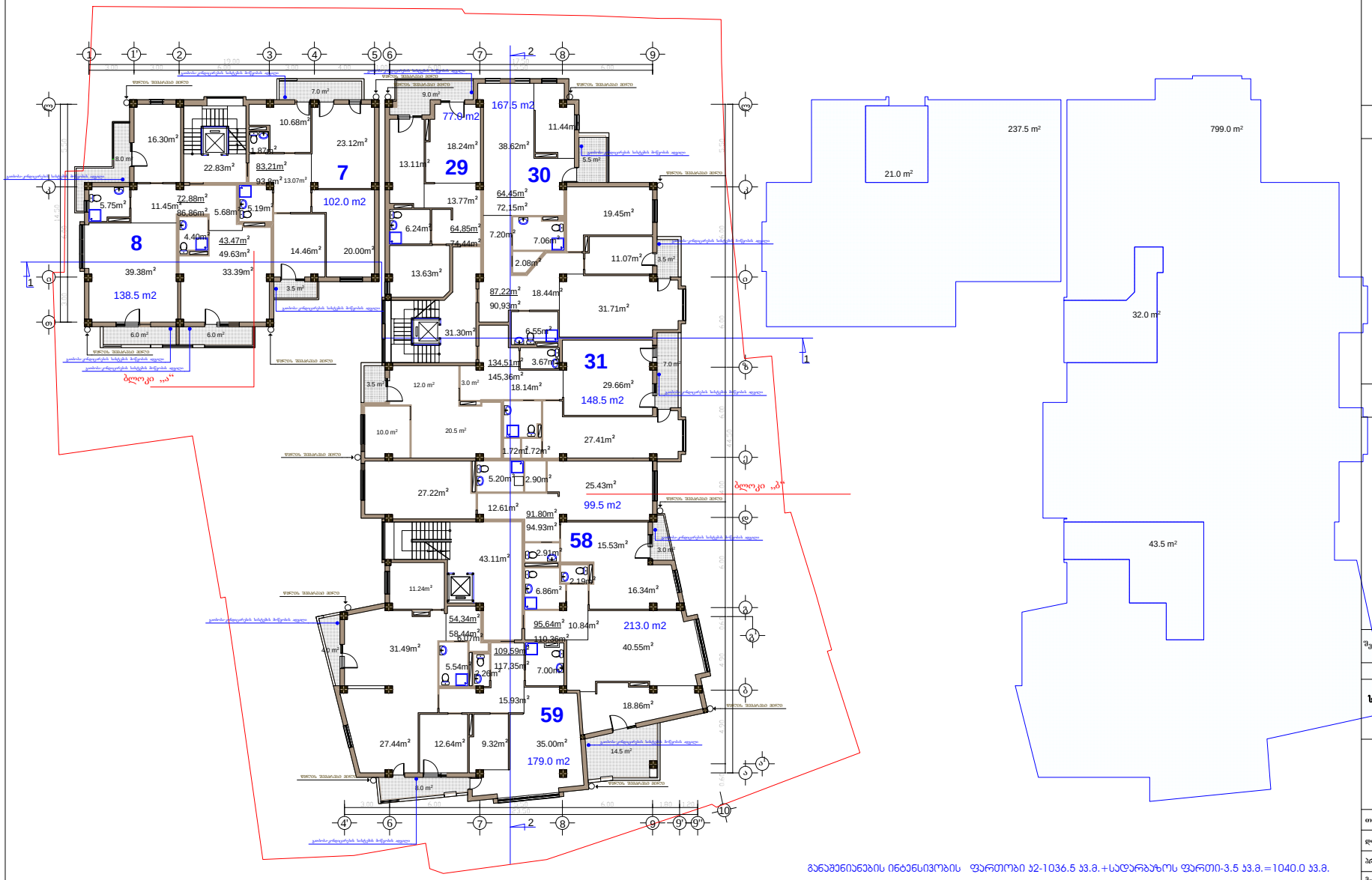

განაშენიანების ინტენსივობის ფართობი ს2-1036.5 ს.მ.+სადარბაზოს ფართი-3.5 ს.მ.=1040.0 ს.მ.

ფორმატი A-3 | თბილისი 2014 წ. | დაკვეთა №

ექსპლიკაცია:

ბინების ფართი: 901.96 კვ.მ.

საზაფხულოს ფართი: 90.29 კვ.მ.

სადარბაზოს და კიბის უჯრედის ფართი: 97.24 კვ.მ.

პირობითი ნიშნები

- ნაკვეთის საზღვარი
- ნაკვეთის ღობე
- გზა
- ჭრილის მაჩვენებელი
- -6.00 შენობის სამაგალის მაჩვენებელი

შენიშვნები:

1. ნახაზზე საარქიტექტო შენობის ნაწილი შეესაბამება ამხილულტურ ნაშრომს - 422,25
2. ნახაზზე ზომები მოცემულია მეტრებში
3. ნახაზის ყველა ცვლილება მშენებლობამდე შეთანხმებული უნდა იყოს პროექტის ავტორთან

შეთანხმებულია დამკვეთთან | ხელმოწერა

პროექტის სახელწოდება

საზოგადებრივი და საცხოვრებელი დანიშნულების შენობა აალბუზის ქ. №7 და ლუხინანის №5 ქუჩებს შორის

ქ. თბილისი, კოტე-ფუტურის №16
ტელ/ფაქსი (995 32) 237 51 90
ელ-ფოსტა sasco_group@yahoo.com

თანამდებობა	გვარი	ხელმოწერა	თარიღი
დირექტორი	გ. ხუციშვილი		
პროექტის ავტორი	გ. გეორგაძე		
მთ. კონსტრუქტორი	ბ. ხურციძე		

მასშტაბი	1 200	V სართულის გეგმა	13.40 ნიშნულზე
თარიღი			
სტადია		ფურცლები	ფურცელი
პროექტი			ა-08

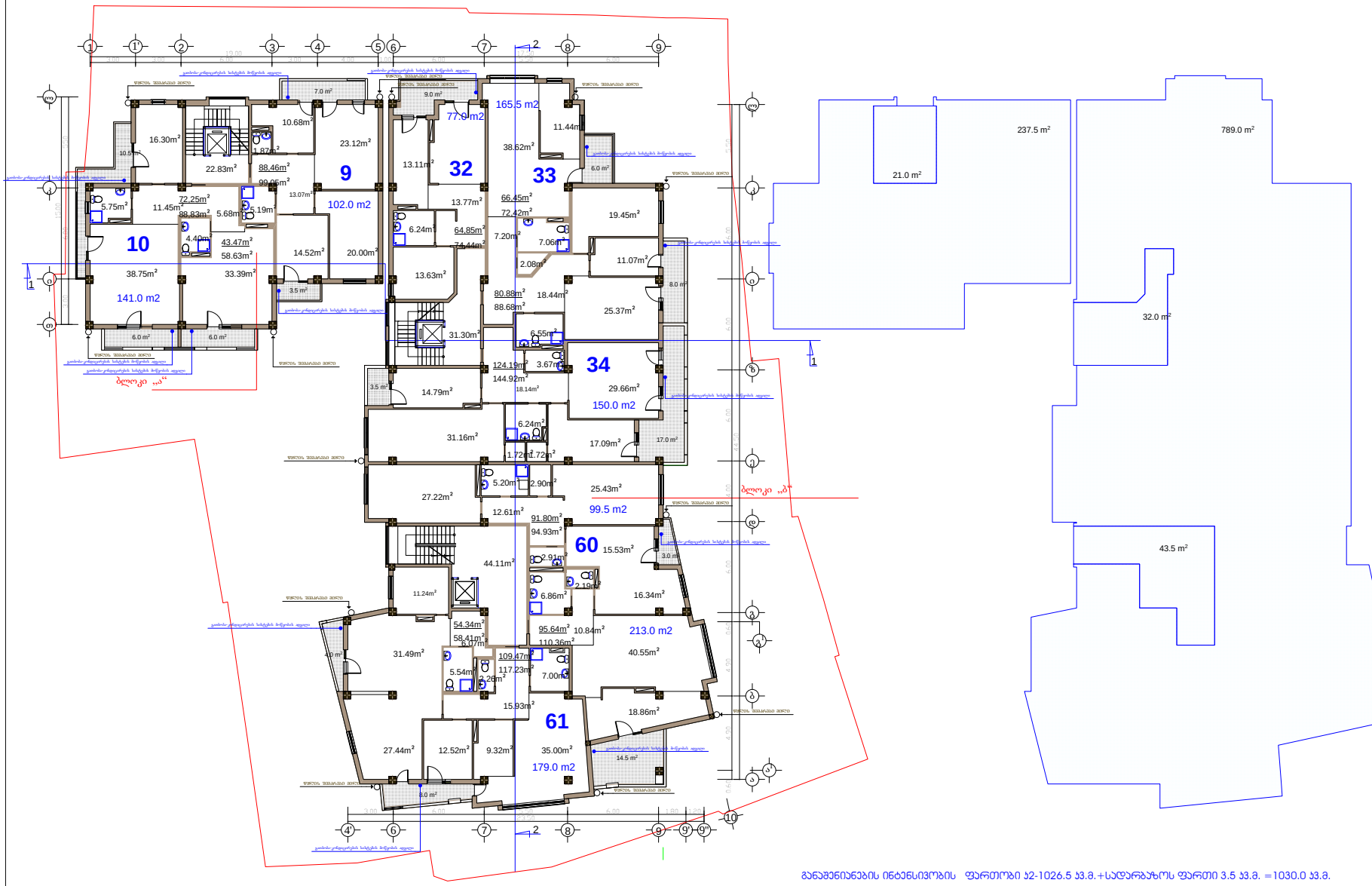

განაშენიანების ინტენსივობის ფართობი ს2-1026.5 ს3.+სადარბაზოს ფართი 3.5 ს3. =1030.0 ს3.

ფორმატი	A-3	თბილისი 2014 წ.
		დაკვეთა №

ექსპლიკაცია:

ბინების ფართი: 891.80 კვ.მ.

საზაფხულოს ფართი: 107.10 კვ.მ.

სადარბაზოს და კიბის უჯრედის ფართი: 98.24 კვ.მ.

პირობითი ნიშნები

- ნაკვეთის საზღვარი
- ნაკვეთის ღობე
- გზა
- ჭრილის მაჩვენებელი
- -6.00 შენობის სიმაღლის მაჩვენებელი

შენიშვნები:

1. ნახაზზე საპროექტო შენობის ნაწილი შეესაბამება ამხსნელურ ნაშრომს - 422,25
2. ნახაზზე ზომები მოცემულია მეტრებში
3. ნახაზის ყველა ცვლილება მშენებლობისას შეთანხმებული უნდა იყოს პროექტის ავტორთან

შეთანხმებულია დამკვეთთან	ხელმოწერა

პროექტის სახელწოდება

საზოგადოებრივი და საცხოვრებელი დანიშნულების შენობა იალბუზის ქ. №7 და ლუსინიანის №5 ქუჩებს შორის

ქ. თბილისი, ვაჟა-ფშაველას №16
ტელეფონი (995 32) 237 51 90
ელ-ფოსტა sasco_group@yahoo.com

თანამდებობა	გვარი	ხელმოწერა	თარიღი
დირექტორი	გ. სიჭინავა		
პროექტის ავტორი	გ. გოლეგაძე		
მთ. კონსტრუქტორი	ბ. სურგულაძე		
მასშტაბი	1 200	VI სართულის გეგმა 16.70 ნიშნულზე	
თარიღი			
სტადია		ფურცლები	ფურცელი
პროექტი			ა-09

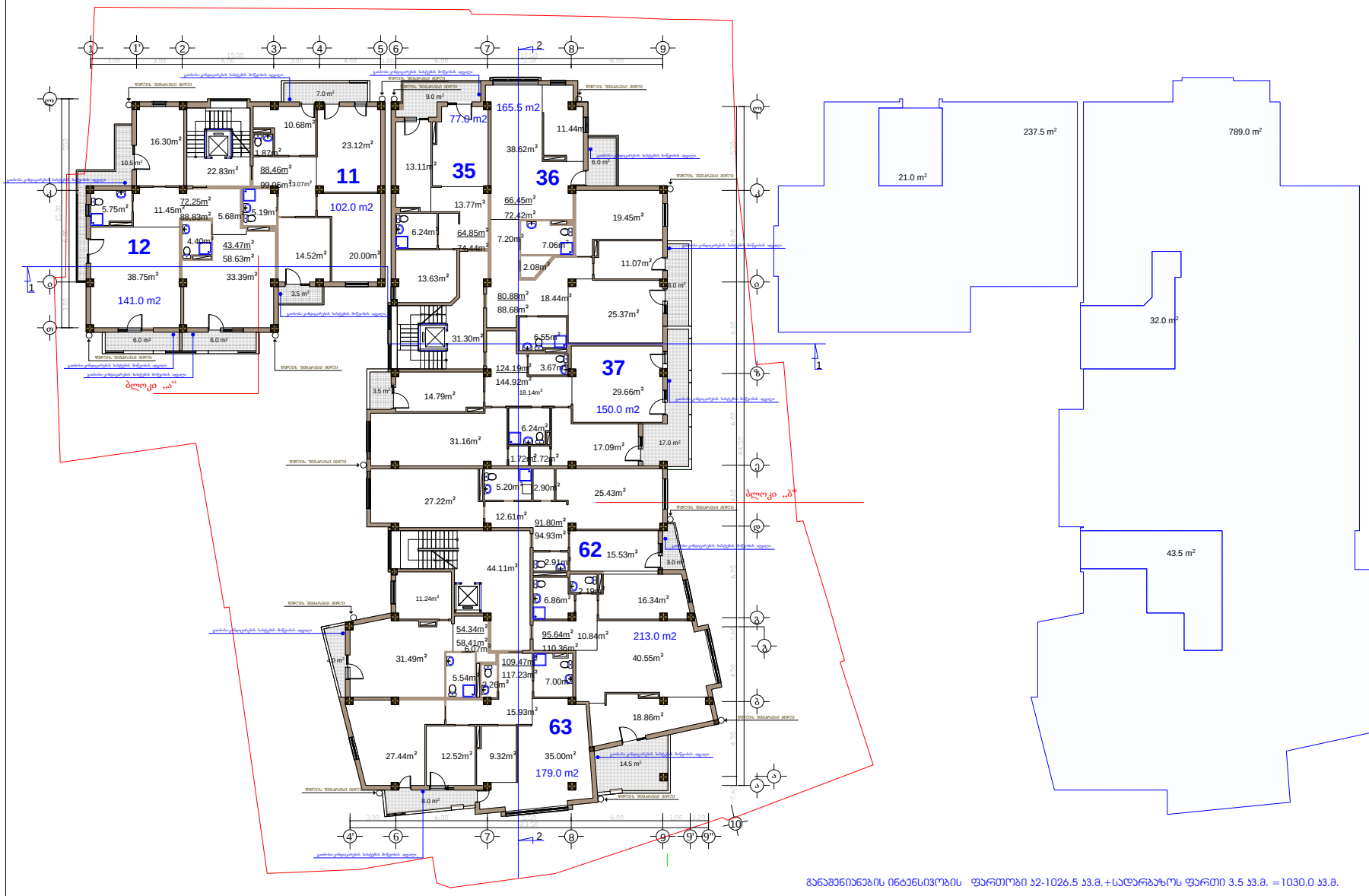

განაშენიანების ინტენსივობის ფართობი ს2-1026.5 ს.მ.+სადარბაზოს ფართი 3.5 ს.მ. =1030.0 ს.მ.

ფორმატი A-3 | თბილისი 2014 წ. | დაკვეთა №

ექსპლიკაცია:

ბინების ფართი: 891.80 კვ.მ.

საზაფხულოს ფართი: 107.10 კვ.მ.

სადარბაზოს და კიბის უჯრედის ფართი: 98.24 კვ.მ.

პირობითი ნიშნები

- ნაკვეთის საზღვარი
- ნაკვეთის ღობე
- გზა
- ჭრილის მაჩვენებელი
- -6.00 შენობის სამაღლის მაჩვენებელი

შენიშვნები:

1. ნახაზზე საპროექტო შენობის ნაწილი შეესაბამება ამხილველურ ნაშრომს - 422,25
2. ნახაზზე ზომები მოცემულია მეტრებში
3. ნახაზის ყველა ცვლილება შესრულებამდის შეთანხმებული უნდა იყოს პროექტის ავტორთან

შეთანხმებულია დამკვეთთან | ხელმოწერა

პროექტის სახელწოდება

საზოგადოებრივი და საცხოვრებელი დანიშნულების შენობა იალბუზის ქ. №7 და ლუსინანის №5 ქუჩებს შორის

ქ. თბილისი, ვაჟა-ფშაველას №16
ტელ/ფაქსი (995 32) 237 51 90
ელ-ფოსტა sasco_group@yahoo.com

თანამდებობა	გვარი	ხელმოწერა	თარიღი
დირექტორი	გ. სიშინავა		
პროექტის ავტორი	გ. გეორგაძე		
მთ. კონსტრუქტორი	ბ. ხურგულაძე		

მასშტაბი 1 200

თარიღი

VII სართულის გეგმა 20.00 ნიშნულზე

სტადია	ფურცლები	ფურცელი
პროექტი		ა-10

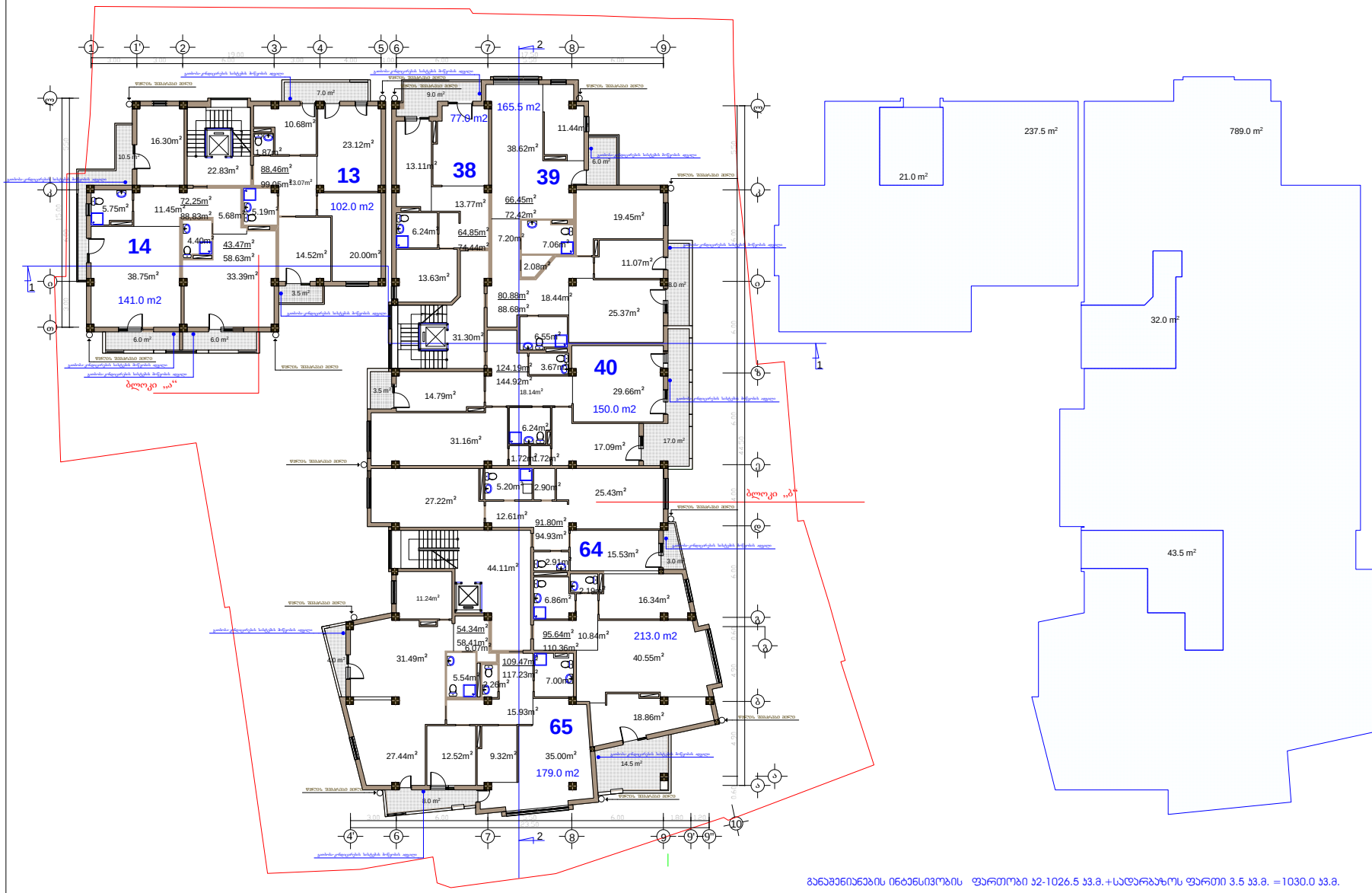

განაშენიანების ინტენსივობის ფართობი ს2-1026.5 ს3.მ.+სადარბაზოს ფართი 3.5 ს3.მ. =1030.0 ს3.მ.

ფორმატი A-3 | თბილისი 2014 წ. | დაკვეთა №

ქქსპლიკაცია:

ბინების ფართი: 891.80 კვ.მ.

საზაფხულოს ფართი: 107.10 კვ.მ.

სადარბაზოს და კიბის უჯრედის ფართი: 98.24 კვ.მ.

პირობითი ნიშნები

- ნაკვეთის საზღვარი
- ნაკვეთის ღობე
- გზა
- ჭრილის მაჩვენებელი
- -6.00 შენობის სამაღლის მაჩვენებელი

შენიშვნები:

1. ნახაზზე საპროექტო შენობის ნაწილი შესასრულებელია ამხილველურ ნაშრომს - 422,25
2. ნახაზზე ზომები მოცემულია მეტრებში
3. ნახაზის ყველა ცვლილება მშენებლობამდე შეთანხმებული უნდა იყოს პროექტის ავტორთან

შეთანხმებულია დამკვეთთან | ხელმოწერა

პროექტის სახელწოდება

საზოგადოებრივი და საცხოვრებელი დანიშნულების შენობა აღმაშენებლის ქ. №7 და ლუსინიანის №5 ქუჩებს შორის

ქ. თბილისი, ჯიქა-ფშაველის №16
ტელ/ფაქსი (995 32) 237 51 90
ელ-ფოსტა sasco_group@yahoo.com

თანამდებობა	გვარი	ხელმოწერა	თარიღი
დირექტორი	გ. სიმონაია		
პროექტის ავტორი	გ. გეორგაძე		
მთ. კონსტრუქტორი	ბ. ხურციძე		

მასშტაბი 1 200

თარიღი

VIII სართულის გეგმა 23.30 ნიშნულზე

სტადია	ფურცლები	ფურცელი
პროექტი		ა-11

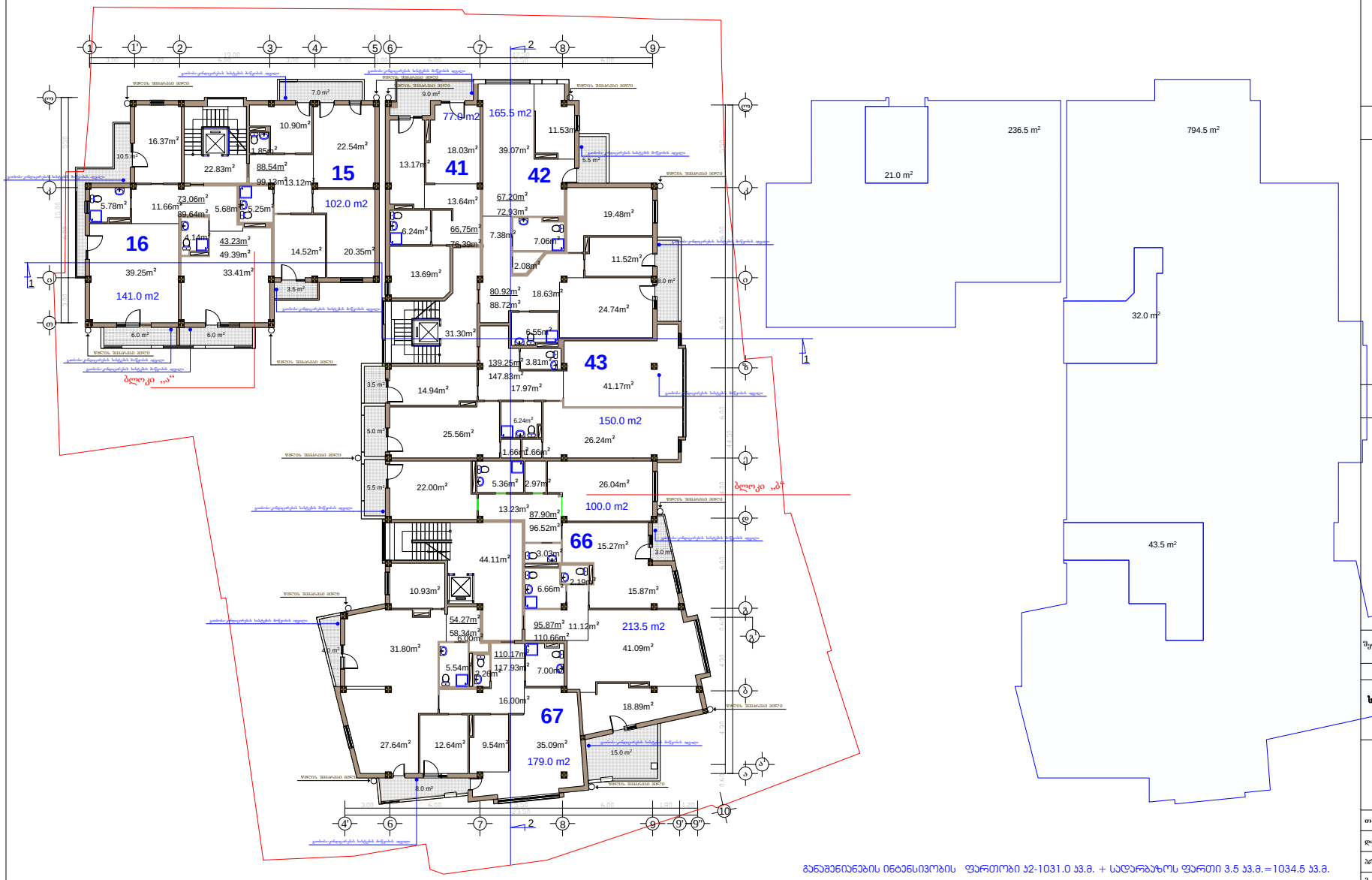

განმეორებების ინტენსივობის ფართობი ა2-1031.0 ა.მ. + სადარბაზოს ფართი 3.5 ა.მ.=1034.5 ა.მ.

ფორმატი A-3 | თბილისი 2014 წ. | დაკვეთა №

ექსპლიკაცია:

ბინების ფართი: 907.16 კვ.მ.

საზაფხულოს ფართი: 100.37 კვ.მ.

სადარბაზოს და კიბის უჯრედის ფართი: 98.24 კვ.მ.

პირობითი ნიშნები

- ნაკვეთის საზღვარი
- ნაკვეთის ლობე
- გზა
- ჭრილის მაჩვენებელი
- -6.00 შენობის სამაღლის მაჩვენებელი

შენიშვნები:

1. ნახაზზე საპროექტო შენობის ნაწილი შეესაბამება ამხილეულებულ ნაშენებს - 422,25
2. ნახაზზე ზომები მოცემულია მეტრებში
3. ნახაზის ყველა ცვლილება მშენებლობამდე შეთანხმებული უნდა იყოს პროექტის ავტორთან

შეთანხმებულია დამკვეთთან | ხელმოწერა

პროექტის სახელწოდება

საზოგადოებრივი და საცხოვრებელი დანიშნულების შენობა ალბუზის ქ. №7 და ლუსინიანის №5 ქუჩებს შორის

ქ. თბილისი, კოტე ფუტკარაძის №16
ტელეფონი (995 32) 237 51 90
ელ-ფოსტა sasco_group@yahoo.com

თანამდებობა	გვარი	ხელმოწერა	თარიღი
დირექტორი	გ. სეფიაშვილი		
პროექტის ავტორი	გ. გეორგაძე		
მთ. კონსტრუქტორი	ბ. ხურგულაძე		
მასშტაბი	1 200	IX სართულის გეგმა 26.60 ნიშნულზე	
თარიღი			
სტადია		ფურცლები	ფურცელი
პროექტი			ა-12

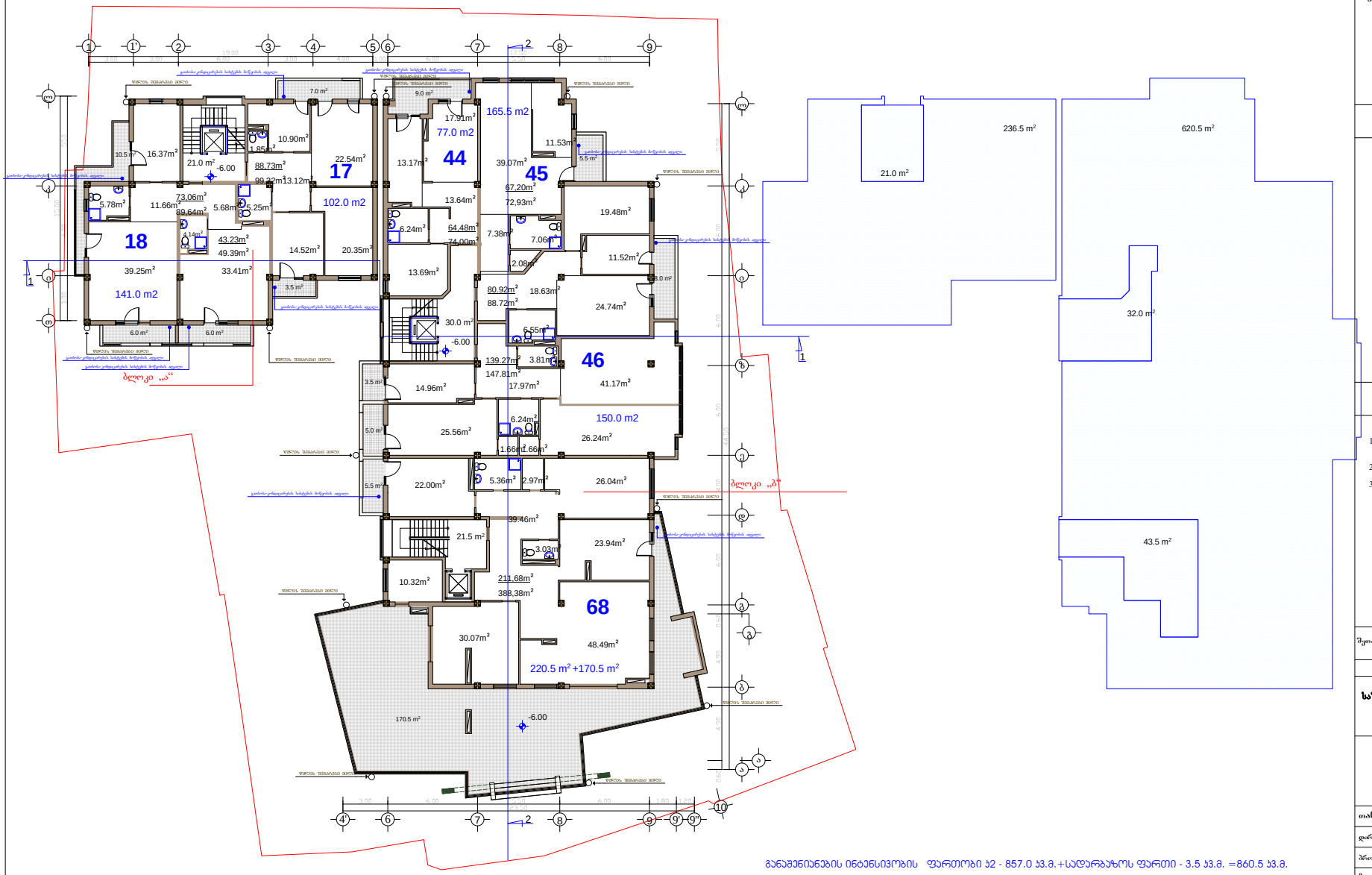

განაშენიანების ინტენსივობის ფართობი ს2 - 857.0 ს3.მ.+სადარბაზოს ფართი - 3.5 ს3.მ. =860.5 ს3.მ.

ფორმატი A-3 | თბილისი 2014 წ. | დაკვეთა №

ექსპლიკაცია:

ბინების ფართი: 768.57 კვ.მ.

საზაფხულოს ფართი: 70.41 კვ.მ.

ტერასის ფართი: 171.21 კვ.მ.

სადარბაზოს და კიბის უჯრედის ფართი: 72.50 კვ.მ.

პირობითი ნიშნები

- ნაკვეთის საზღვარი
- ნაკვეთის ღობე
- გზა
- ჭრილის მაჩვენებელი
- შენობის სამაღლის მაჩვენებელი

შენიშვნები:

1. ნახაზზე საპროექტო შენობის ნაწილი შეესაბამება ამხილველურ ნაშრომს - 422,25
2. ნახაზზე ზომები მოცემულია მეტრებში
3. ნახაზის ყველა ცვლილება მშენებლობისას შეთანხმებული უნდა იყოს პროექტის ავტორთან

შეთანხმებულია დამკვეთთან	ხელმოწერა

პროექტის სახელწოდება

საზოგადოებრივი და საცხოვრებელი დანიშნულების შენობა იალბუზის ქ. №7 და ლუსინიანის №5 ქუჩებს შორის

ქ. თბილისი, ვაჟა-ფშაველას №16
ტელ/ფაქსი (995 32) 237 51 90
ელ-ფოსტა sasco_group@yahoo.com

თანამდებობა	გვარი	ხელმოწერა	თარიღი
დირექტორი	გ. სოფინაყა		
პროექტის ავტორი	გ. გეორგაძე		
მთ. კონსტრუქტორი	ბ. ხუროულაძე		

მასშტაბი	1 200	X სართულის გეგმა 29.90 ნიშნულზე
თარიღი		
სტადია	ფურცლები	ფურცელი
პროექტი		ა-13

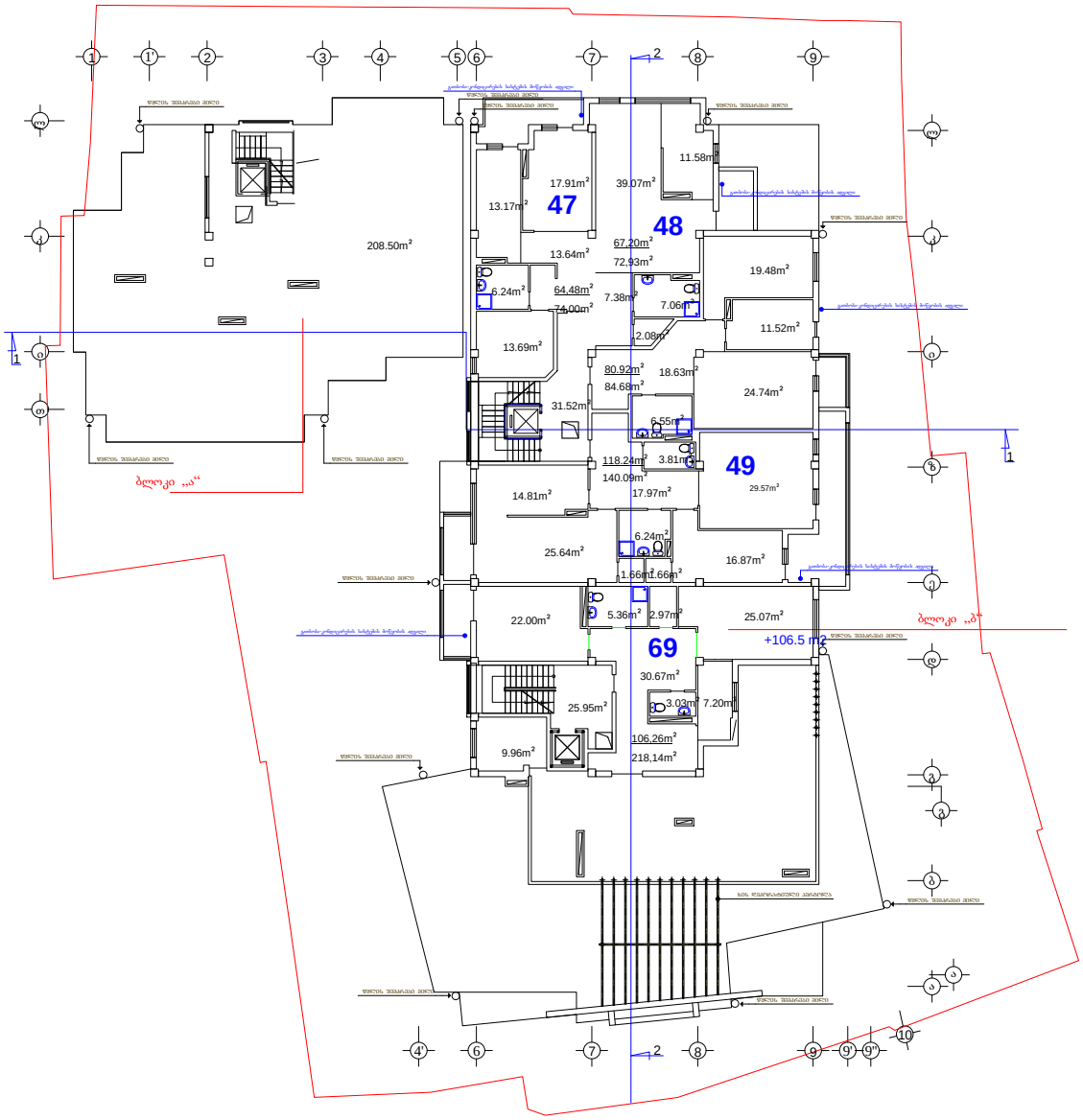

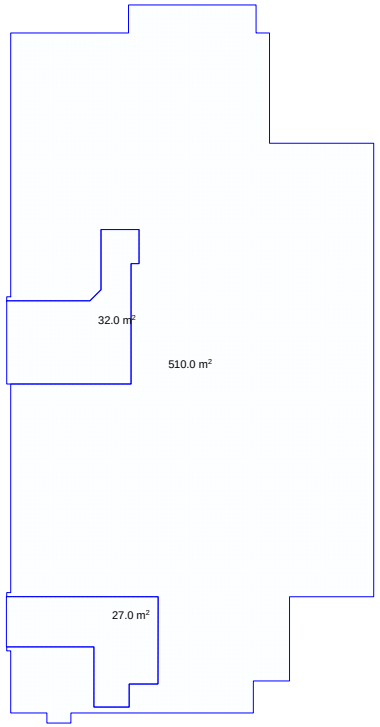

განაშენიანების ინტენსივობის ფართობი ა2 - 510.0 ა3.მ.

ფორმატი	A-3	თბილისი 2014 წ.
		დაკვეთა №

ექსპლიკაცია:

ბინების ფართი: 437.10 კვ.მ.

საზაფხულოს ფართი: 46.33 კვ.მ.

ტერასის ფართი: 106.39 კვ.მ.

სადარბაზოს და კიბის უჯრედის ფართი: 57.47 კვ.მ.

პირობითი ნიშნები

- ნაკვეთის საზღვარი
- ნაკვეთის ღობე
- გზა
- ჭრილის მაჩვენებელი
- -6.00 - შენობის სამაღლის მაჩვენებელი

შენიშვნები:

1. ნახაზზე საპროექტო შენობის ნაწილი შეესაბამება ამხილველურ ნაშრომს - 422,25
2. ნახაზზე ზომები მოცემულია მეტრებში
3. ნახაზის ყველა ცვლილება შეიტანებოდეს შეთანხმებული უნდა იყოს პროექტის ავტორთან

შეთანხმებულია დამკვეთთან	ხელმოწერა

პროექტის სახელწოდება

საზოგადოებრივი და საცხოვრებელი დანიშნულების შენობა ალბუზის ქ. №7 და ლუსინიანის №5 ქუჩებს შორის

ქ. თბილისი, ვაჟა-ფშაველას №16
ტელ/ფაქსი (995 32) 237 51 90
ელ-ფოსტა sasco_group@yahoo.com

თანამდებობა	გვარი	ხელმოწერა	თარიღი
დირექტორი	გ. სიჭინავა		
პროექტის ავტორი	გ. გეორგაძე		
მთ. კონსტრუქტორი	ბ. სურგულაძე		

მასშტაბი	1 200	XI სართულის გეგმა 33.20 ნიშნულზე
თარიღი		

სტადია	ფურცლები	ფურცელი
პროექტი		ა-14

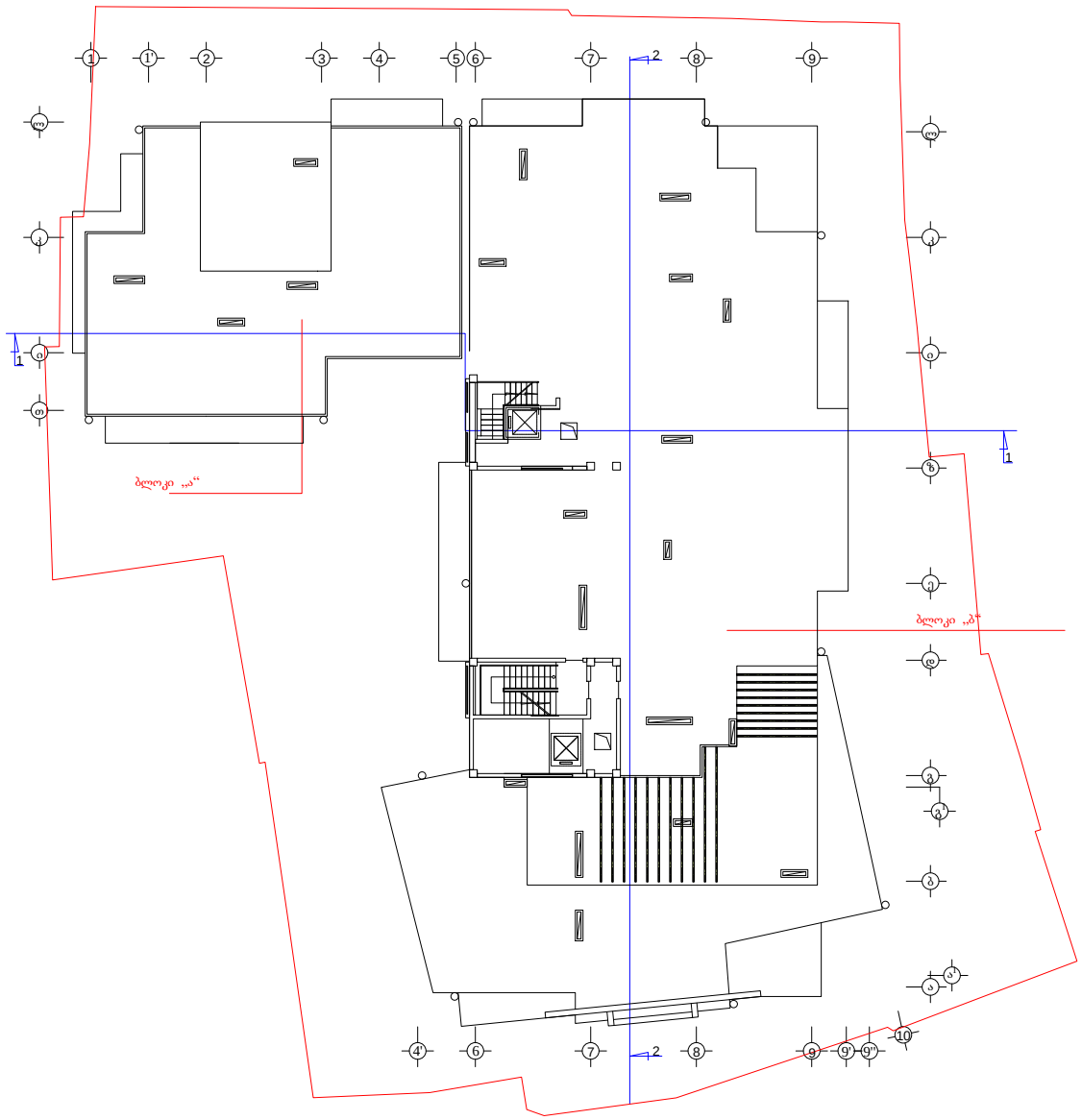

ფორმატი **A-3**

თბილისი 2014 წ.

დაკვეთა №

ექსპლიკაცია:

ბინების ფართი: 437.10 კვ.მ.

საზაფხულოს ფართი: 46.33 კვ.მ.

ტერასის ფართი: 106.39 კვ.მ.

სადარბაზოს და კიბის უჯრედის ფართი: 57.47 კვ.მ.

პირობითი ნიშნები

- ნაკვეთის საზღვარი
- ნაკვეთის ღობე
- გზა
- ჭრილის მაჩვენებელი
- -6.00 შენობის სიმაღლის მაჩვენებელი

შენიშვნები:

1. ნახაზზე საპროექტო შენობის ნაწილი შეესაბამება ამხილველურ ნაშრომს - 422,25
2. ნახაზზე ზომები მოცემულია მეტრებში
3. ნახაზის ყველა ცვლილება მშენებლობამდე შეთანხმებული უნდა იყოს პროექტის ავტორთან

შეთანხმებულია დამკვეთთან | ხელმოწერა

პროექტის სახელწოდება

საზოგადოებრივი და საცხოვრებელი დანიშნულების შენობა იალბუზის ქ. №7 და ლუსინიანის №5 ჯგუფებს შორის

ქ. თბილისი, ვაჟა-ფშაველას №16

ტელეფონი (995 32) 237 51 90

ელ-ფოსტა sasco_group@yahoo.com

თანამდებობა	გვარი	ხელმოწერა	თარიღი
დირექტორი	გ. სეფიანაძე		
პროექტის ავტორი	გ. გეორგაძე		
მთ. კონსტრუქტორი	ბ. ხურგულაძე		

მასშტაბი	1 200	სახურავის გეგმა 36.50 ნიშნულზე	
თარიღი			
სტადია		ფურცლები	ფურცელი
პროექტი			ა-15

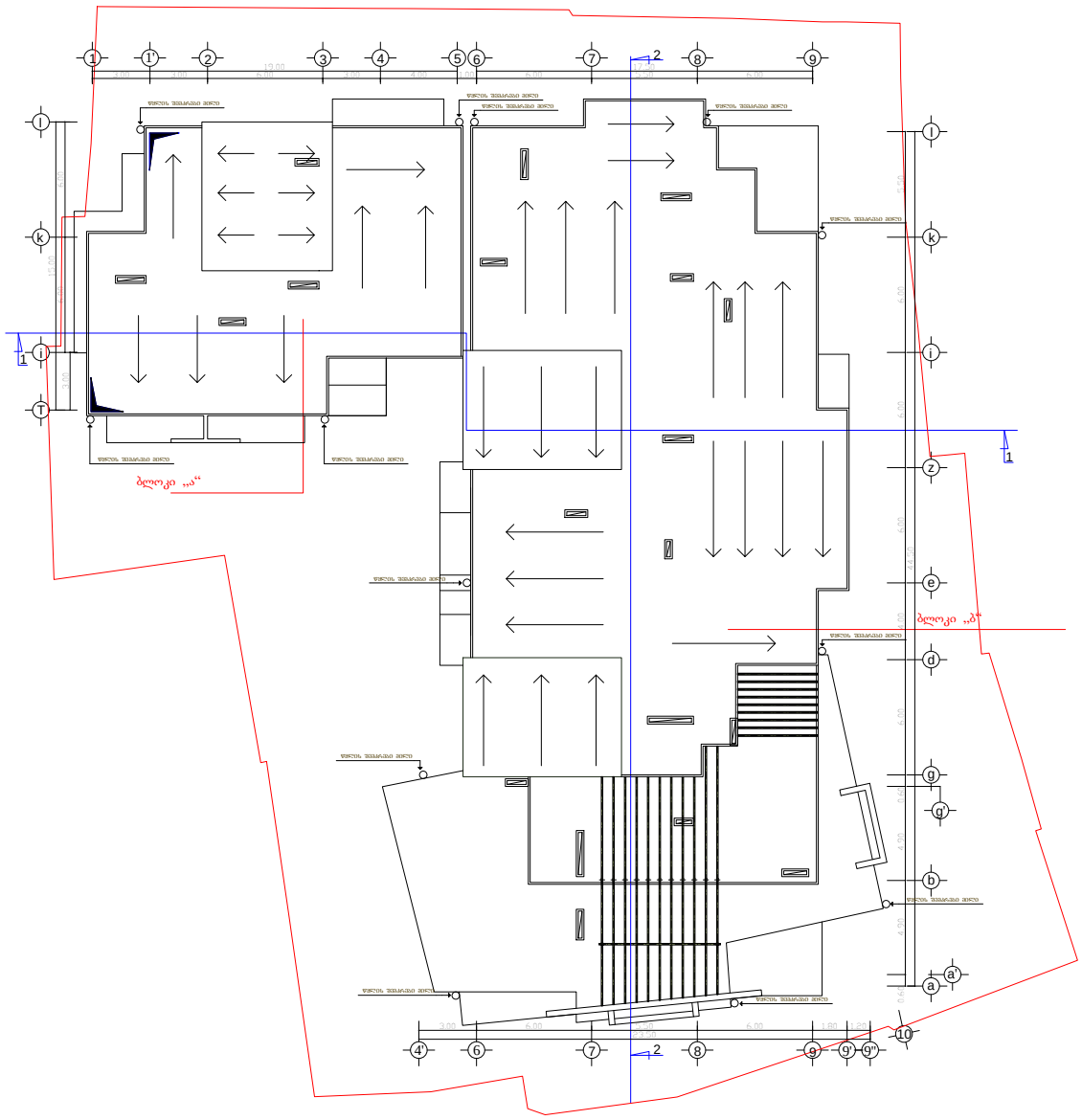

ფორმატი A-3 | თბილისი 2014 წ. | დაკვეთა №

ექსპლიკაცია:

პირობითი ნიშნები

- ნაკვეთის საზღვარი
- ნაკვეთის ღობე
- გზა
- ქვაბულის მაწყვრებელი

შენიშვნები:

1. ნახაზზე საპროექტო შენობის ნაწილი შეესაბამება ამხილველურ ნაშენებს - 422,25
2. ნახაზზე ზომები მოცემულია მეტრებში
3. ნახაზის ყველა ცვლილება მშენებლობისას შეთანხმებული უნდა იყოს პროექტის ავტორთან

შეთანხმებულია დამკვეთთან | ხელმოწერა

პროექტის სახელწოდება

საზოგადოებრივი და საცხოვრებელი დანიშნულების შენობა იალბუზის ქ. №7 და ლუსინიანის №5 ქუჩებს შორის

ქ. თბილისი, ვაჟა-ფშაველას №16
ტელ/ფაქსი (995 32) 237 51 90
ელ-ფოსტა sasco_group@yahoo.com

თანამდებობა	გვარი	ხელმოწერა	თარიღი
დირექტორი	გ. სიჭინავა		
პროექტის ავტორი	გ. გაორგაძე		
მთ. კონსტრუქტორი	ბ. სურგულაძე		

მასშტაბი	1 200	სახურავის გეგმა
თარიღი		

სტადია	ფურცლები	ფურცელი
პროექტი		ა-16