I სართულის გეგმა 0.00 ნიშნულზე მ1:100

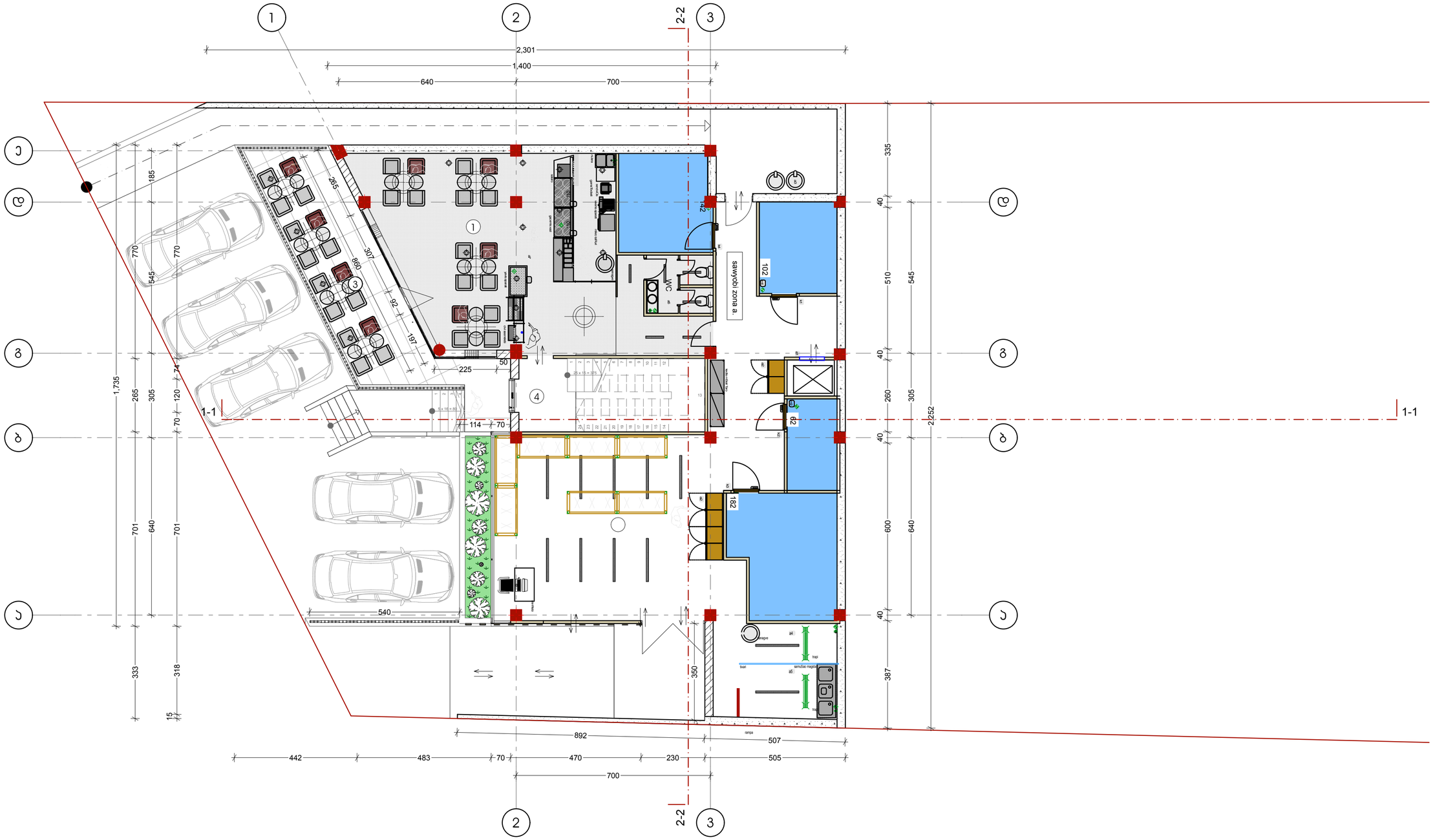
1
2
3
2-2
2,301
1,400
640
700
ა
ბ
გ
დ
1-1
1,735
265
305
120
70
185
770
545
265
307
860
92
197
74
225
50
114
70
540
701
640
701
333
318
15
335
40
510
545
280
305
252
600
640
387
350
182
102
29
22
saxanZro zona a.
WC
WC
WC

II სართულის გეგმა +3.70 ნიშნულზე მ1:100

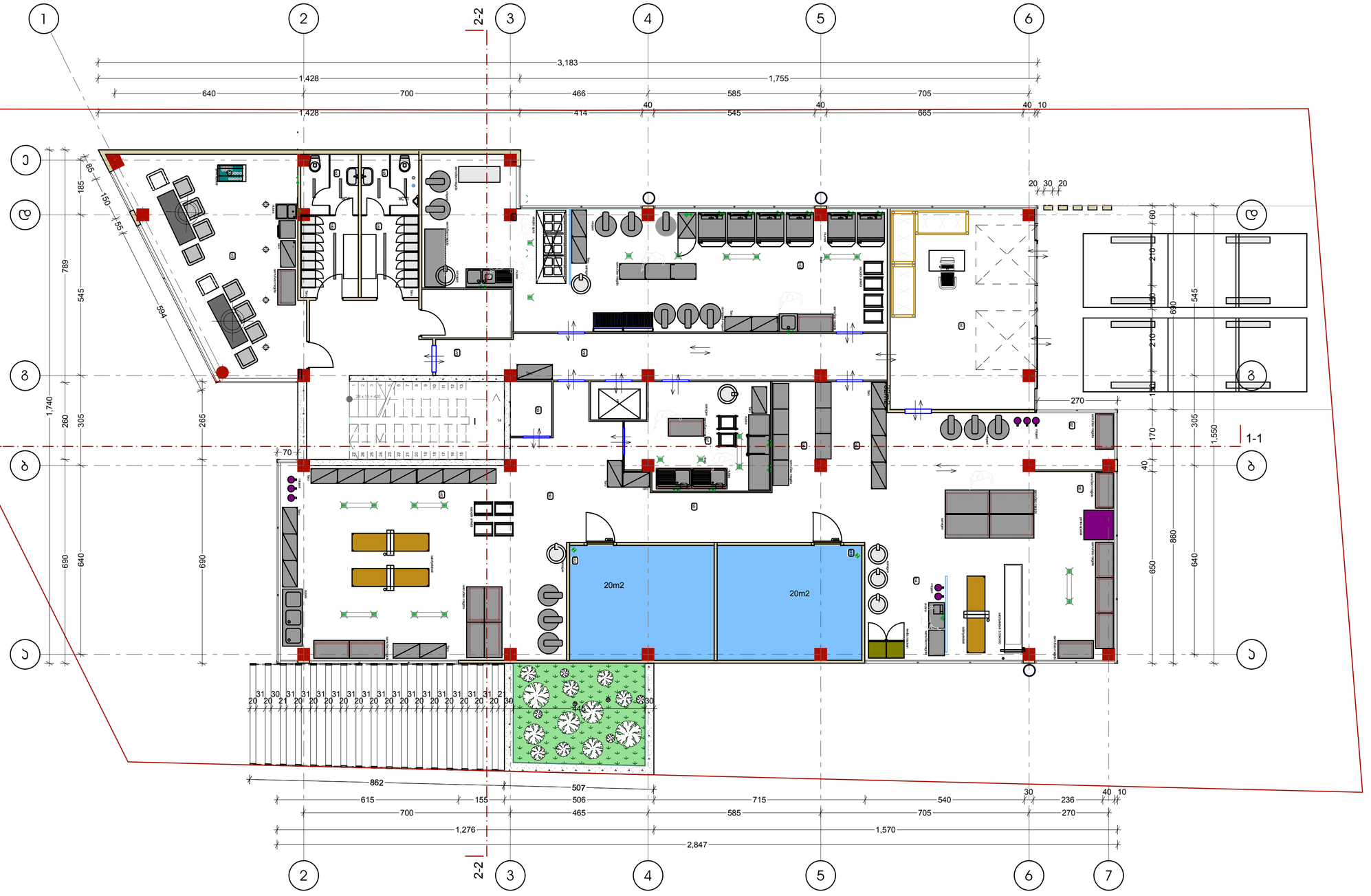

ფურცლის	ცვლილების №	ცვლილების აღწერა
A-2		

ექსპლიკაცია:

1	მოსასვენებელი	35.88²
2	სამზარეულო	367.68²
3	მასახლებლები	19.48²
4	პუბის უჯრები	27.88²
	საერთო ფართობი	450.68²

პირობითი აღნიშვნები

საკონსტრუქციო საზღვარი

ჯ2-ს არეული

468.3 m2

შენიშვნები:

პროექტის სახელწოდება

აუდიტორიული ბუნების ქვის მრავალფენა ტიხრების (ნაკვეთის N29 და ნაკვეთის N43)

	ავტორი	ხელმოწერა
ხელმძღვანელი	ს.ავალიანი	
კონსულტანტი	ს.ავალიანი	
კონსულტანტი	ლ.ალავიძე	

მას. ზრდა მრავალ

მასშტაბი	1:100	
თარიღი	2014	
ს.ტ.ტ.ი	ფურცელი	ფურცლები

III სართულის გეგმა +7.90 ნიშნულზე მ1:100



ფორმატი	ლისტის №	ნახატის სახელი
A-2		

ექსპლიკაცია:

1	ოფისი	90.28²
2	ტერასა	40.78²
4	პუბის უბრუნები	17.88²
საერთო ფართობი		148.78²

პირობითი აღნიშვნები

საკადასტრო საზღვარი

ჯ-ს ორთა

119.4

შენიშვნები:

არქიტექტის სახელმწიფოებრივ

პუბ-საკონფერენციო
ქ. თბილისი ჯიქიას ქუჩა,
მიწის ნაკვეთის ტერიტორიაზე
(ნაკვეთის N29 და ნაკვეთის N43)

	ფასი	სტადია
ტერიტორია	მ.ჯაფარიძე	
პროექტორი	მ.ჯაფარიძე	
პროექტორი	ლ.ალექსიძე	

მად. ზერი მრევლი

მასშტაბი	1:100	
თარიღი	2014	
სტადია	ფურცელი	ფურცლების

გადახურვა გეგმა +11.20 ნიშნულზე მ1:100

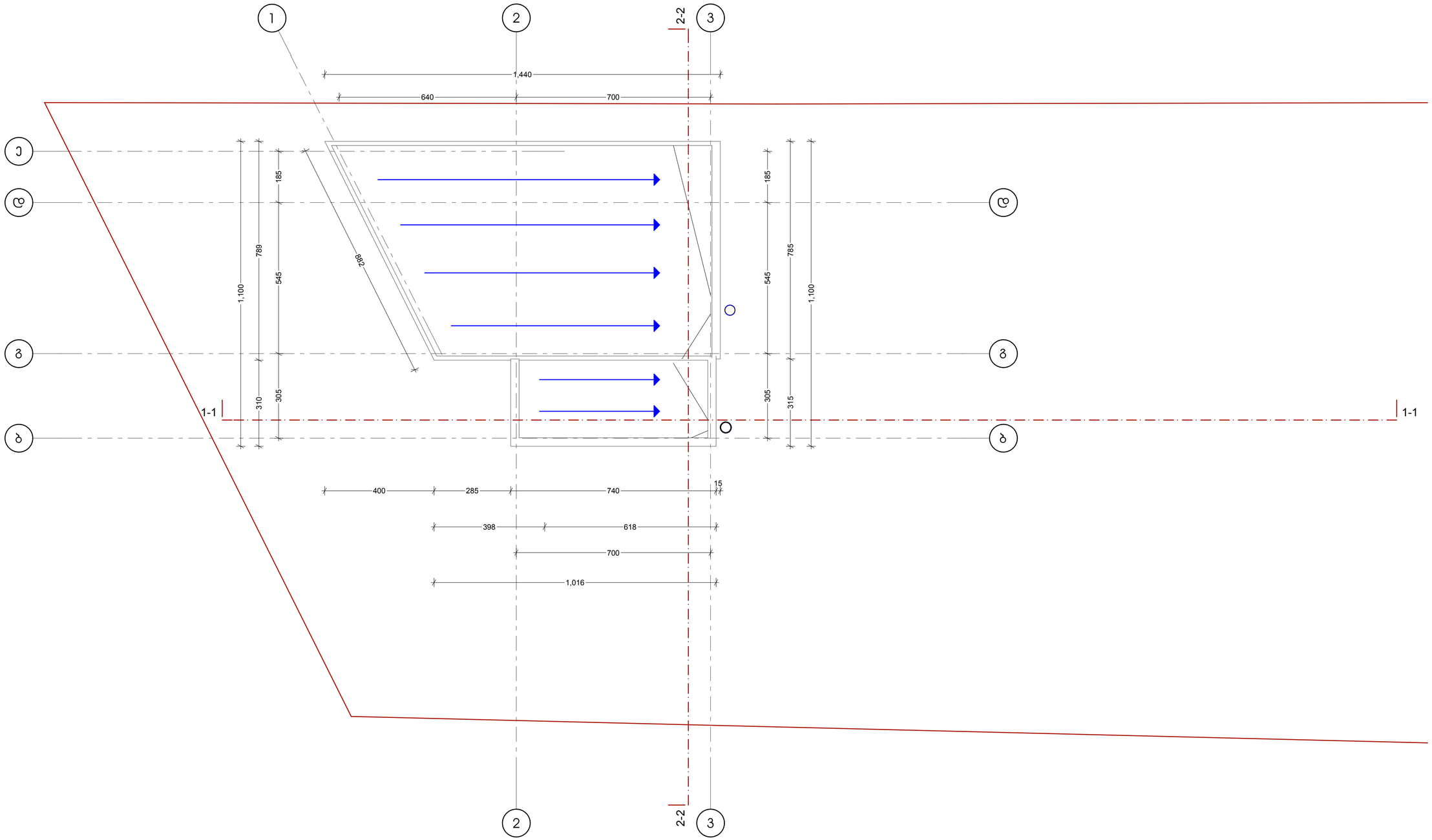

ფორმატი A-2

ქსაპლიკაცია:

პირობითი აღნიშვნები
საკვანძო-საკონტროლო სახაზავარი
2-ს პროექი

შენიშვნები:

პროექტის საბაქლოგრაფია

პარკ-საკონტინენტრო
ქ. თბილისში ვაჟიანის ქუჩა
მიმდებარე ტერიტორიის
(ნაკვეთი N29 და ნაკვეთი N43)

	ფასი	ხელმოწერა
დირექტორი	ს.ჯავახიშვილი	
არქიტექტორი	ს.ჯავახიშვილი	
არქიტექტორი	ლ.ლაბაძე	

მან. ზრდა მრევლ

მასშტაბი	1:100	
თარიღი	2014	
სტადია	ფურცელი	ფურცლების